

Описание однодневного пешеходного познавательного маршрута, разработанного и реализуемого образовательной организацией

Наименование образовательной организации МБОУ ДО «Ленинский ДЮЦ»

Название маршрута	«Тайны Сорочьей балки» однодневный пешеходный маршрут образовательного туризма
Ресурсы о регионе и районе маршрута	<p>Гугл карта https://www.google.ru/maps/place/Бахтияровка,+Волгоградская+обл.,+404617/@48.7180762,45.1657964,4105m/data=!3m1!1e3!4m5!3m4!1s0x41055b7c5c4a7d85:0x3520a621f115d9f1!8m2!3d48.7137958!4d45.1365881!5m1!1e4</p> <p>Википедия https://ru.wikipedia.org/wiki/Прикаспийская_низменность</p> <p>Маршрут проходит по крайней северо-западной первичной коренной террасе Прикаспийской низменности от северо- западной окраины города Ленинска в направлении к селу Бахтияровка. На расстояние 2, 2 км от начала маршрута поворот на север по дну балки до окончания маршрута. Завершается маршрут на автомобильной трассе Волгоград – Астрахань, (не доезжая из г. Волжского около 3км до первого поворота на г. Ленинск), где требуется подвоз детей в город Ленинск.</p> <p>Доступ из г. Волгограда только через г. Волжский маршрутное такси №101 (расписание маршрута https://kudikina.ru/vlg/bus/101/B). В наличие сотовая связь стандартного набора сотовых операторов, Wi-Fi отсутствует.</p>
Предполагаемая целевая аудитория	Школьники (в т. ч. совместно с родителями), студенты, учителя, научные работники соответствующего профиля, (ограничений по возрасту и степени подготовленности к теме похода нет)
Сезон	Круглогодично. Оптимально в апреле-мае и августе-октябре. В межсезонье на дне балки сильная малопроеходимый грунт, в июне и июле особенно много кровососущих насекомых.
Ключевые направления	#История #Геология #Родной край #Наследие #Туризм
Маршрут интегрируется в образовательные /воспитательные программы	<ul style="list-style-type: none"> - образовательные программы основного общего образования (предметные области по ФГОС – естествознание (окружающий мир); география; - дополнительные общеобразовательные программы (история и археология родного края, пешеходный туризм) - программы воспитания /воспитательной работы
Возможные образовательные и воспитательные эффекты	<p>Образовательные и воспитательные эффекты формулируются исходя из целей, задач и прогнозируемых результатов вышеуказанных образовательных программ</p> <p>Использование элементов виртуальной экскурсии – при неблагоприятных погодных условиях на базе ОУ возможно познакомиться с объектами показа виртуально (электронная презентация)</p>
Возможный уровень познавательной/образо	<ul style="list-style-type: none"> ✓ Ознакомительный ✓ Просветительский

вательной нагрузки	<ul style="list-style-type: none"> ✓ Досуговый ✓ Исследовательский
Доступность для детей с ОВЗ и детей-инвалидов	<p>Доступность маршрута для обучающихся с ОВЗ - полная. Для детей – инвалидов невозможна. Объекты показа на маршруте не оборудованы в рамках программы "Доступная среда" Противопоказания по интеллектуальной, эмоциональной, сенсорной нагрузке отсутствуют. Показания по физической подготовке - для детей основной группы здоровья.</p>
Продолжительность маршрута	1 день (8-10 часов)
Протяженность маршрута	около 5 км
Пункты, через которые проходит маршрут Объекты показа	<p>Северо-западная окраина города Ленинска (микро район ПМК 40) – проселочная дорога на село Бахтияровка – дно балки Сорочья – автотрасса Волгоград-Астрахань (около 3км от поворота на г. Ленинск).</p> <p>Начало маршрута точка сбора. Остановка – 1 «Развилка» (старый и новый город); Остановка – 2 «Родная окраина»; Остановка – 3 «Знакомьтесь – вход в балку»; Остановка – 4 «Перепутье трех дорог»; Остановка – 5 «Загадочная пещера»; Остановка – 6 привал, обед. Завершение маршрута</p>
Цели и задачи маршрута, в т.ч. образовательные и воспитательные	<p>Цели маршрута – познакомить участников с особенностями археологического наследия Прикаспийской низменности на примере изучения осадочных пород слагающих Прикаспийскую низменность в балке Сорочья.</p> <p>Задачи маршрута</p> <ul style="list-style-type: none"> - познакомить участников с историей заселения Заволжья и формированием современного антропогенного ландшафта; - познакомить участников с основными аллювиальными горными породами, слагающими территорию Прикаспийской низменности; - сформировать у слушателей устойчивую познавательную и исследовательскую потребность в изучении исторического наследия родного края. - развивать у участников похода физическую выносливость и устойчивость к длительному нахождению в природной среде; - природоохранное, экологическое воспитание и формирование устойчивой потребности в ведении здорового образа жизни. <p>Форма проведения маршрута – поход. Основной метод работы на маршруте – ознакомительно-демонстрационный, с элементами лекции, познавательно-исследовательский, практически ориентированный.</p>
Дополнительные условия	<p>К началу маршрута участники добираются самостоятельно Перед посещением маршрута инструктор проводится с участниками</p>



инструктаж о правилах безопасного поведения на маршруте.
Участники, при необходимости, обеспечивают себя питанием самостоятельно.

Снаряжение личное: дорожная сумка или рюкзак, гигиенические средства, часы, бинокль, фотоаппарат (видеокамера), защитные средства от укуса насекомых, солнцезащитные очки, страховой полис, деньги на непредвиденные расходы. Одежда: головной убор, теплая и легкая одежда и обувь (в зависимости от сезона).

Снаряжение общее: саперная лопатка, блокнот, пакеты для проб образцов горных пород, оборудование для приготовления пищи на костре, вода (из расчета по 1 литру воды на человека).

Карта маршрута



-  Начало маршрута
-  Нить маршрута
-  Окончание маршрута
-  Остановки на маршруте

Карта-схема туристического похода "Тайны Сорочьей балки"

Фотоматериал




Основная часть дна балки у входа.



Пещеры-обвалы опоковой глины



Четко выраженное разнонаправленное залегание аллювия.



Свидетели древнего прошлого

**Методически
материалы для работы
на маршруте**

Изучение геологического разреза балки Сорочья (презентация)
<https://cloud.mail.ru/public/sNth/tS5JqhYhz>

Комплексное описание геологического разреза балки Сорочья
<https://cloud.mail.ru/public/bzSQ/nV1tHv6PF>

исп. Гарибян С.В. педагог-организатор
 ГБОУ ДО «Ленинский ДЮЦ»
 luis0706@mail.ru