

«СОГЛАСОВАНО»

Глава администрации
Краснооктябрьского района
Волгограда

В.Ю.Швыдкий

« » 201 г.

«УТВЕРЖДАЮ»

Заведующий
МОУ детский сад № 6
Е.В. Сычева

« » 201 г.

«СОГЛАСОВАНО»

Начальник ОФ ПД Управления
МВД России по г.Волгограду
подполковник полиции

С.Н.Егоров

« » 201 г.

ПАСПОРТ

дорожной безопасности образовательного учреждения

Муниципального дошкольного образовательного учреждения

детский сад № 6 Краснооктябрьского района г. Волгограда

(наименование образовательного учреждения)

2015г.

АННОТАЦИЯ ПАСПОРТА ДОРОЖНОЙ БЕЗОПАСНОСТИ

Паспорт дорожной безопасности МОУ детский сад № 6 Краснооктябрьского района г. Волгограда № 6 (далее Паспорт) является информационно-справочным документом, в котором отражаются сведения о соответствии МОУ требованиям дорожной безопасности, и устанавливаются требования, подтверждающие готовность образовательного учреждения обеспечивать проведение необходимых мероприятий по защите воспитанников связанных с дорожно-транспортным происшествием.

Разработка паспорта дорожной безопасности осуществляется администрацией МОУ детский сад № 6 с учетом настоящих требований и предложений органов государственной инспекции безопасности дорожного движения города Волгограда.

Заведующий МОУ детский сад № 6 организует процедуру согласования паспорта дорожной безопасности с руководителем департамента по образованию администрации Волгограда, затем утверждает его.

Паспорт безопасности составляется на текущий период и дополняется или корректируется по мере внесения изменений в документальные сведения, включенные в паспорт, с указанием причин и даты их внесения (например, завершение реконструкции или капитального ремонта, изменение схемы, и другие).

При заполнении паспорта дорожной безопасности образовательного учреждения разрешается вносить дополнительную информацию с учетом особенностей объекта образования.

Актуализация паспорта (переоформление) осуществляется каждые 3 года с момента его утверждения. Уточнение данных осуществляется ежегодно по состоянию на 1 января текущего года.

Паспорт регистрируется в установленном делопроизводством порядке, ведется отдельным переходящим делом. Паспорт хранится в сейфе в служебном кабинете заведующего МОУ детский сад № 6.

По окончании срока действия паспорта, его повреждении и невозможности дальнейшего ведения оформляется новый паспорт, в который из ранее заведенного паспорта переносится информация, не утратившая значения на момент его переоформления. Ранее заведенный паспорт хранится 3 года, уничтожается в установленном порядке и проходит процедуру повторного согласования.

Общие сведения

Муниципальное дошкольное образовательное учреждение детский сад № 6
(Наименование ОУ)

Краснооктябрьского района г. Волгограда

Тип ОУ _____

Юридический адрес ОУ: индекс:400123г., Волгоград, ул. Коммунаров, 22

Фактический адрес ОУ: индекс:400123г., Волгоград, ул. Коммунаров, 22

Руководители ОУ:

Заведующий Сычева Елена Владимировна 27-42-22
(фамилия, имя, отчество) (телефон)

Старший воспитатель Косенкова Ольга Викторовна 28-55-50
(фамилия, имя, отчество) (телефон)

Ответственные работники Главного специалиста отдела общего, дополнительного и дошкольного образования Краснооктябрьского ТУ ДОАВ муниципального органа образования _____ Жирнова Ирина Дмитриевна

(фамилия, имя, отчество) Т. (8442)72-17-92
(телефон)

Ответственные от

Госавтоинспекции Инспектор по пропаганде отделения по ПБДД и АП ДТП ОГИБДД УМВД России по г.Волгограду, капитан полиции Чичеров Дмитрий Александрович, т. 8-917-835-49-37
(должность) (фамилия, имя, отчество)
(телефон)

Ответственные работники

за мероприятия по профилактике

детского травматизма

Старший воспитатель Косенкова Ольга Викторовна
(должность) (фамилия, имя, отчество)
8-937-700-41-19
(телефон)

Руководитель или ответственный работник дорожно-эксплуатационной организации, осуществляющей содержание УДС*

Директор МУП «Северный»
Абакумов Михаил Юрьевич т. /факс 54-50-55

Руководитель или ответственный
работник дорожно-эксплуатационной
организации, осуществляющей
содержание ТСОДД*

Начальник участка Краснооктябрьского
МУП «Северный»

Нечунеев Сергей Николаевич

т./факс 54-50-55

(фамилия, имя, отчество)

(телефон)

Количество воспитанников

109

Наличие уголка по БДД

имеется на лестничном пролете

(если имеется, указать место расположения)

Наличие комнаты по БДД

имеется

(если имеется, указать место расположения)

Наличие площадки по БДД

имеется

Телефоны оперативных служб:

01, 73-91-51 – пожарная охрана

02, 73-10-02, 71-06-22, 75-54-92 – полиция

03 – скорая помощь

04 – служба газа

24-21-45, 24-20-92, 33-21-41 - оперативный дежурный ГУ МЧС

73-18-65 – оперативный штаб по ЧС

089 – служба спасения

95-95-81 – комитет гражданской защиты населения

Содержание

I. План-схемы ОУ;

- 1) район расположения ОУ, пути движения транспортных средств и детей (воспитанников);
- 2) организация дорожного движения в непосредственной близости от образовательного учреждения с размещением соответствующих технических средств, маршрутов движения детей и расположение парковочных мест;
- 3) маршруты движения организованных групп детей по территории ОУ к детским площадкам;
- 4) пути движения транспортных средств к местам разгрузки/погрузки и рекомендуемых безопасных путей передвижения детей по территории образовательного учреждения;

II. Информация о безопасном расположении автобуса у образовательного учреждения

- 1) общие сведения;
- 2) движение детей к месту посадки/высадки;
- 3) место посадки/высадки детей.

III. Приложения:

I. План - схемы образовательного учреждения

1. Район расположения образовательной организации, пути движения транспортных средств и воспитанников.

МОУ детский сад № 6 находится в Краснооктябрьском районе. Образовательное учреждение расположено в жилой зоне.

Территория, указанная в схеме № 1, включает в себя:

- образовательное учреждение;
- жилые постройки;
- здание МОУ СОШ № 72;

Вокруг детского сада расположены жилые дома, в которых проживает большая часть воспитанников.

Жилую зону окружает улично-дорожная сеть: улицы Коммунаров, Ермоловой.








Между МОУ СОШ №72 и МОУ детский сад№6 имеется нерегулируемый пешеходный переход. По нему воспитанники пересекают улицу.

Нерегулируемые пешеходные переходы на улице Ермоловой можно отнести к опасным зонам. Следовательно, при исследовании маршрутов движения воспитанников, необходимо уделить им особое внимание.

**1. План-схемы
образовательной организации**

**1. Район расположения образовательной организации,
пути движения
транспортных средств и воспитанников.**



- | | | | |
|---|-------------------|---|---|
|  | - жилая застройка |  | - надземный пешеходный переход |
|  | - проезжая часть |  | - движение транспортных средств |
|  | - тротуар |  | - движение воспитанников в(из) образовательное учреждение |
| | |  | - опасные участки |

2. Схема организации дорожного движения в непосредственной близости от МОУ детский сад № 6 с размещением соответствующих технических средств организации дорожного движения, маршрутов движения детей (воспитанников) и расположения парковочных мест.

Муниципальное дошкольное образовательное учреждение детский сад № 6 расположено в Краснооктябрьском районе. Вокруг МОУ размещены тротуары, автомобильные дороги по которым перемещаются пешеходы и автотранспорт.

На схеме № 2 обозначено: здание детского сада, площадки для прогулок, принадлежащее непосредственно образовательному учреждению, ограждение и вход на территорию структурного подразделения.

Жилая зона, в которой находится структурное подразделение, с одной стороны ограничено проезжей частью. Это улица Коммунаров.

На схеме показан безопасный маршрут воспитанников через проезжую часть от остановки и движения внутри жилой зоны.

2. Схема организации дорожного движения в непосредственной близости от образовательной организации с размещением соответствующих технических средств организации дорожного движения, маршрутов движения детей и расположения парковочных мест.



- - пешеходное ограждение
- - ограждение образовательного учреждения
- ▬▬▬ - искусственная неровность

- — — - направление движения транспортного потока
- — — - направление движения детей от остановок маршрутных транспортных средств
- — — - направление движения детей от остановок

3. Маршруты движения организованных групп детей (воспитанников) по территории образовательных учреждения к детским площадкам

На схеме района расположения МОУ детский сад № 6, указаны безопасные маршруты движения воспитанников по территории образовательного учреждения к детским площадкам, туда и обратно.

Данная схема должна использоваться педагогическим составом при организации движения групп детей (воспитанников) к местам проведения занятий по территории структурного подразделения.

На схеме № 3 нанесены детские площадки.

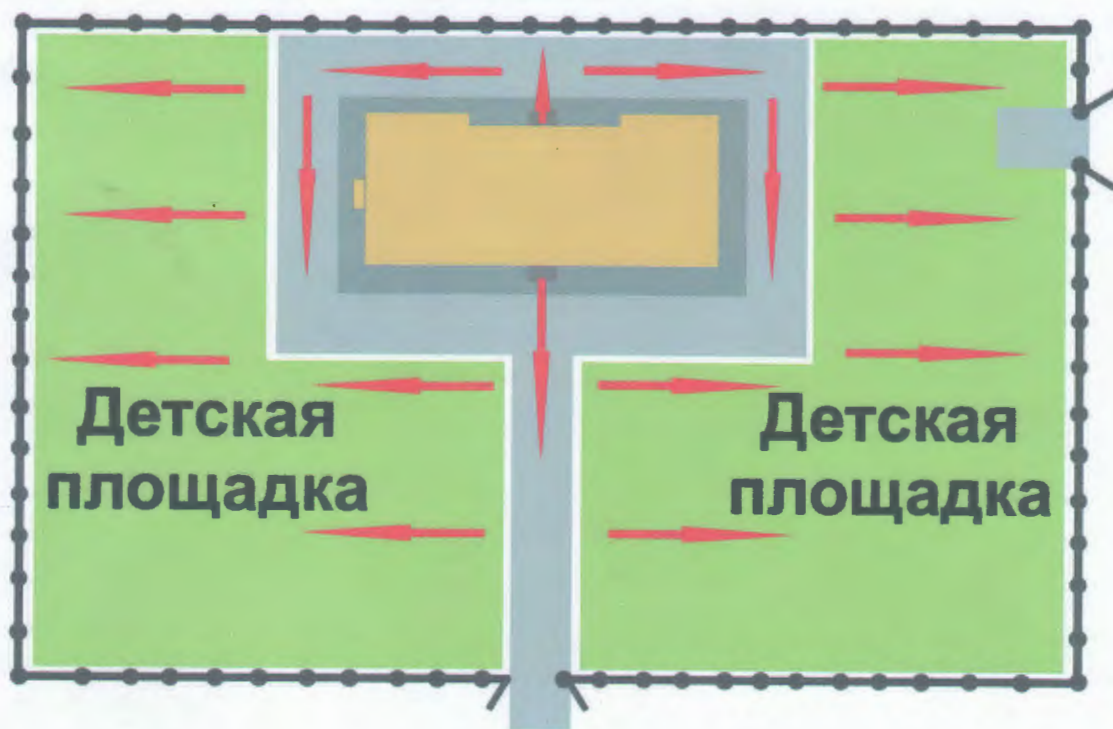
Красными стрелками показано направление безопасного движения группы детей (воспитанников) к детским площадкам.







- 100 - детский сад
- 101 - территория образовательного учреждения
- 102 - территория образовательного учреждения
- 103 - территория образовательного учреждения
- 104 - территория образовательного учреждения
- 105 - территория образовательного учреждения
- 106 - территория образовательного учреждения
- 107 - территория образовательного учреждения
- 108 - территория образовательного учреждения
- 109 - территория образовательного учреждения
- 110 - территория образовательного учреждения

3. Маршруты движения организованных групп детей по территории образовательного учреждения к детским площадкам.

**МОУ
детский сад №6
ул. им. Коммунаров 22**



-  - жилая застройка
-  - проезжая часть
-  - тротуар

 - направление движения детей по территории образовательного учреждения к детским площадкам.

4. Пути движения транспортных средств к местам разгрузки/погрузки и рекомендуемые безопасные пути передвижения детей (воспитанников) по территории МОУ детский сад № 6.

На схеме № 4 обозначено: здание детского образовательного учреждения, вход на территорию детского сада, подъездные пути.

Транспорт подъезжает к учреждению со стороны ул. Коммунаров . Разгрузка продуктов осуществляется у калитки как указывает синяя линия. Мусор вывозится со стороны ул. Ермоловой также по обозначенной на схеме синей линией.

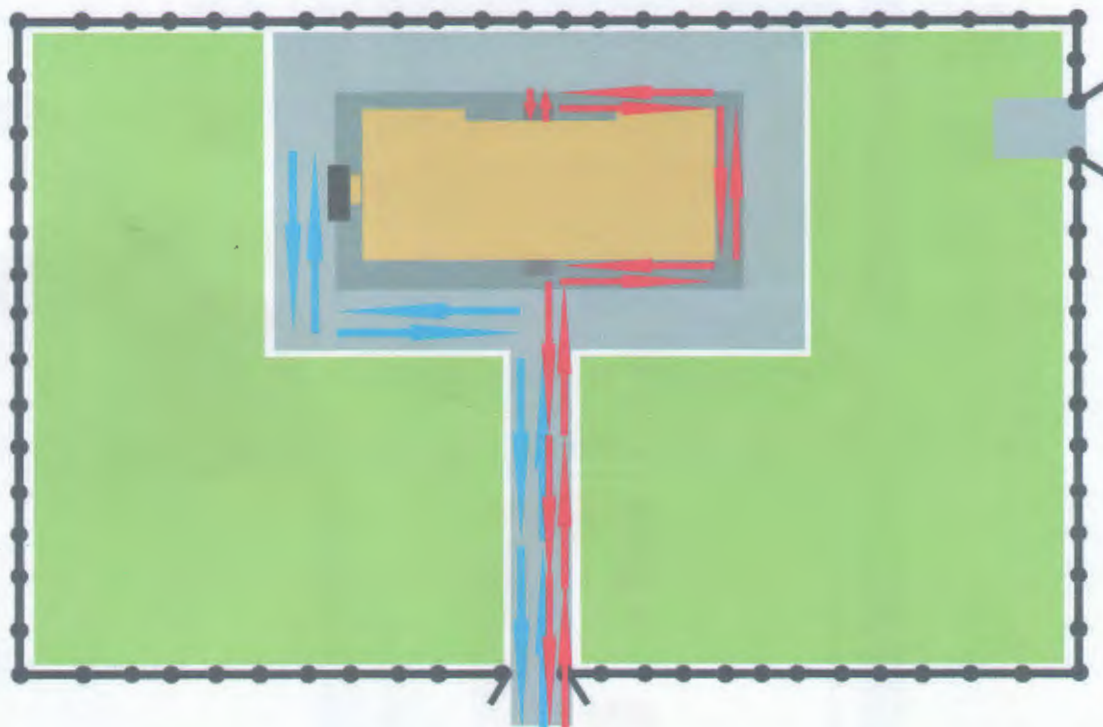
Воспитанники заходят на территорию детского сада через калитку и двигаются к входу образовательного учреждения, как показывает красная линия. Пути движения их не пересекаются.






- — — — —
- — — — —
- — — — —
- — — — —

**4. Пути движения транспортных средств
к местам разгрузки/погрузки
и рекомендуемые безопасные пути передвижения детей
по территории образовательной организации**




**МОУ
детский сад №6
ул. им. Коммунаров 22**



-  - въезд/выезд грузовых транспортных средств
-  - движение детей на территории образовательного учреждения
-  - место разгрузки/погрузки

Безопасное расположение автобуса у образовательной организации



-  - движение автобуса
-  - движение детей к месту посадки/высадки
-  - место посадки/высадки детей

