

МИНИСТЕРСТВО ОБРАЗОВАНИЯ И НАУКИ
ДОНЕЦКОЙ НАРОДНОЙ РЕСПУБЛИКИ

ГОУ ДПО «ДОНЕЦКИЙ РЕСПУБЛИКАНСКИЙ ИНСТИТУТ
ДОПОЛНИТЕЛЬНОГО ПЕДАГОГИЧЕСКОГО ОБРАЗОВАНИЯ»

ИСТОРИЧЕСКОЕ КРАЕВЕДЕНИЕ

Страницы истории Донбасса: эпоха Нового времени (XVIII в.)

8 класс

Учебное пособие

*Допущено Министерством образования и науки
Донецкой Народной Республики*

Донецк
2020

ББК 74. 263. 1
С 83

*Допущено
Министерством образования и науки
Донецкой Народной Республики
(приказ № 1851 от 20.12.2019 г.)*

*Рекомендовано
научно-методическим советом
ГОУ ДПО «ДонРИДПО»
(протокол № 3 от 04.06.2018г.)*

Автор-составитель:

Чепига Г.Г., кандидат исторических наук, учитель истории и обществознания МОУ «Школа № 47 г. Донецка», учитель методист

Над материалами пособия работал коллектив учителей истории и обществознания общеобразовательных организаций Донецкой Народной Республики:

Панченко И.В., Колос О.Л., Свистельник О.А., Ефименко А.Н., Нимак Е.К., Хулла Р.В., Нагорная Е.А., Павлик А.А., Балацун П.А., Парастатова Н.В., Смеловская В.А., Авраменко Н.Л., Авраменко А.В.

Рецензенты:

Папков А.И., декан историко-филологического факультета федерального государственного автономного образовательного учреждения высшего образования «Белгородский государственный национальный исследовательский университет» кандидат исторических наук доцент

Морозов П.Л., заведующий отделом общественных дисциплин ГОУ ДПО «ДонРИДПО»

С 83 Историческое краеведение: Страницы истории Донбасса: эпоха Нового времени (XVIII в.). 8 класс: учебное пособие / Авт.-сост. Г.Г Чепига. – 2-е издание, дополн. и перераб. – ГОУ ДПО «ДонРИДПО». – Донецк: Истоки, 2020. – 108 с.

Данное учебное пособие раскрывает уникальную историю Донецкого региона в один из самых сложных ее периодов – XVIII вв. Предлагаемые материалы составлены на основе учебного пособия «История (история Донбасса от древности до современности): учебное пособие / под общей редакцией проф. Л.Г. Шепко, проф. В.Н. Никольского. – Донецк: ДонНУ, 2017». Данное учебно-методическое пособие является логическим и структурным приложением к учебникам «История России. 7 класс. Учеб. для общеобразоват. организаций. В 2 ч. / [Н.М. Арсентьев, А.А. Данилов, И.В. Курукин, А.Я. Токарева]; под ред. А.В. Торкунова. – М.: Просвещение, 2016» и «История России. 8 класс. Учеб. для общеобразоват. организаций. В 2 ч. / [Н.М. Арсентьев, А.А. Данилов, И.В. Курукин, А.Я. Токарева]; под ред. А.В. Торкунова. – М.: Просвещение, 2016».

Для обучающихся и учителей общеобразовательных организаций Донецкой Народной Республики.

СОДЕРЖАНИЕ


ВВЕДЕНИЕ	6
ДОНЕЦКИЙ КРАЙ В XVIII ВЕКЕ	7
§ 1. ОСОБЕННОСТИ ЗАСЕЛЕНИЯ ДОНЕЦКОГО КРАЯ В ПЕРВОЙ ПОЛОВИНЕ XVIII ВЕКА	7
1. Основание города Бахмута и его роль в жизни Донецкого края.....	7
2. Восстание под руководством Кондратия Булавина и его значение для Донецкого края	9
3. Политика Петра I в Северном Приазовье. Административные изменения в Донецком регионе	12
4. Особенности жизни и быта местного населения. Начало геологических исследований региона	14
§ 2. БАХМУТСКАЯ ПРОВИНЦИЯ И СЛАВЯНОСЕРБИЯ	21
1. Бахмутская провинция. Оздворцы.....	21
2. Боевые действия в ходе русско-турецкой войны 1735-1739 г. на территории Донецкого края	24
3. Белградский договор 1739 г. и изменение южных границ Российского государства.....	26
4. Образование Славяносербии	27
§ 3. ЗАПОРОЖСКОЕ И ДОНСКОЕ КАЗАЧЕСТВО В ДОНЕЦКИХ СТЕПЯХ	34
1. Традиции вольного казачества на Дону и Днепре.....	34
2. Донское казачество в Донецком крае	36
3. Новая Сечь в истории Донецкого края	39
§ 4. ПУТИ ЗАСЕЛЕНИЯ ТЕРРИТОРИИ ДОНБАССА. НОВОРОССИЯ ... 46	
1. Первая Новороссийская губерния	46
2. Строительство Днепровской линии. Административные изменения в Донецком крае	47
3. Влияние русско-турецких войн на формирование территории и национального состава населения Донбасса	50
4. Переселение греков из Крыма	52
§ 5. СОЦИАЛЬНО-ЭКОНОМИЧЕСКОЕ ПОЛОЖЕНИЕ ДОНЕЦКОГО РЕГИОНА ВО ВТОРОЙ ПОЛОВИНЕ XVIII ВЕКА	60
1. От промыслов к промышленности	60


2. Города и торговля (Славянск, Бахмут, Мариуполь).....	63
3. Святогорский монастырь	66
§ 6. ОКОНЧАНИЕ ВОЕННО-ЗЕМЛЕДЕЛЬЧЕСКОГО ПЕРИОДА КОЛОНИЗАЦИИ ДОНЕЦКОГО КРАЯ	71
1. Особенности освоения Донецкого края	71
2. Трудности проживания в Донецком крае в XVIII веке	73
3. Дневник академика И. Гильденштедта	73
4. Формирование многонационального состава населения Донецкого края. Землепользование	75
5. Донецкие земли в административно-территориальном устройстве Российской империи в XVIII веке (обобщение).....	76
СПРАВОЧНЫЕ МАТЕРИАЛЫ	84
Информационно-творческие проекты	84
Словарь основных понятий и терминов.....	85
Словарь имён исторических деятелей	88
Основные источники по истории России XVI-XVIII веков	89
Советуем почитать	90
Список интернет-ресурсов	90
Использованные источники и литература	91
ПРИЛОЖЕНИЕ	94
Тесты и задания для самоконтроля	94
Ответы к тестам и заданиям для самоконтроля	106

КАК РАБОТАТЬ С УЧЕБНИКОМ

Дорогие ребята!

Вы продолжаете изучать историю нашего Отечества, которая состоит из курса истории России и истории Донецкого края. Предлагаемый учебник является дополнением к вашим учебникам по истории России и имеет аналогичную структуру, состоящую из параграфов и вопросов к ним.

Перед каждым параграфом помещён вопрос, обозначенный значком , ответ на который вы найдете, работая с текстом параграфа. В конце каждого параграфа есть рубрика «Подведём итоги».

Вопросы и задания внутри параграфа отмечены значком . Они позволят вспомнить ранее изученный материал из курсов истории, обществознания, гражданской литературы, географии и др.

Иллюстрированный ряд учебника поможет вам наглядно представить образ изучаемой эпохи. К некоторым иллюстрациям даются вопросы и задания.

Вопросы и задания после параграфов разделены на два уровня. «Вопросы и задания для работы с текстом параграфа» направлены на закрепление изученного материала. При работе с рубрикой «Думаем, сравниваем, размышляем» от вас ожидают ваших собственных размышлений и дискуссий по важным проблемам отечественной истории.

В рубрике «Изучаем документ» представлены отрывки из исторических источников. Работая с этими текстами, вы сможете улучшить знание эпохи. Огромное значение при изучении истории имеет работа с картами. Этому посвящена рубрика «Работаем с картой».

В конце каждой главы в рубрике «Повторяем и делаем выводы» представлены обобщающие вопросы и задания. После всех параграфов помещены «Тесты и задания для самоконтроля», охватывающие все темы и включающие три уровня сложности. Они помогут вам подготовиться к урокам обобщения и систематизации знаний.

Авторы

ВВЕДЕНИЕ

Дорогие ребята!

Перед вами новый учебник по истории Донецкого края, который охватывает период XVIII века и является историей Донецкого края Нового времени. Согласно периодизации всеобщей истории и истории России, это период, в течение которого наш край прошел путь от малозаселенного Поля до промышленного центра империи.

История нашего края в раннее Новое время – это история русской военно-земледельческой колонизации в южном, степном направлении, происходившем в ответ на постоянную внешнюю опасность со стороны орд – наследников Золотой Орды и почти ежегодные их нападения.

Донецкий край как территория российского пограничья начал оформляться с момента организации пограничной (сторожевой и станичной) службы на постоянной основе и был частью всех событий, волновавших российское общество.

Как часть истории Донбасса мы рассматриваем события Смуты, все русско-турецкие войны, строительство оборонительных сооружений, строительство южных городов, развитие промыслов, формирование сословий, изменение административных границ, внешние и внутренние миграции, народные восстания и многое другое.

Особое место в истории Донецкого края принадлежит Торским соляным промыслам, Святогорскому монастырю, первым русским городам, и, одновременно, первым постоянным поселениям со времён средневековья – Маяцку, Тору, Райгородку. Отметим, что первыми населёнными пунктами в Донбассе были города! Большую роль в нашей истории сыграли Бахмутская провинция с городами Бахмут, Славяносербия, греческий Мариуполь, черкасская миграция, вольное казачество.

«Бунташный век», петровские преобразования, екатерининская эпоха с её военными победами повлияли на формирование состава населения Донецкого края, его мировосприятие, быт, традиции, осознание своей роли в государстве.

Желаем удачи в изучении истории нашего родного края.

Авторы

ДОНЕЦКИЙ КРАЙ В XVIII ВЕКЕ

§ 1. Особенности заселения

Донецкого края в первой половине XVIII века

На этом уроке вы научитесь:

- 1) описывать солеварный промысел в Донбассе;
- 2) показывать на карте места сражений булавиновцев;
- 3) определять исторические последствия событий, значение Константинопольского и Адрианопольского договоров;
- 4) характеризовать жизнь местного населения, называть выдающиеся события в жизни края.

План

1. Основание города Бахмута и его роль в жизни Донецкого края.
2. Восстание под руководством Кондратия Булавина и его значение для Донецкого края.
3. Политика Петра I в Северном Приазовье. Административные изменения в Донецком регионе.
4. Особенности жизни и быта местного населения. Начало геологических исследований региона.



Какие обстоятельства послужили причиной установления государственной русско-турецкой границы к югу от Подонцовья? Какое это имело значение для Донецкого края?

Что такое юрт?

Что такое «прелестная грамота»?

Кого в России называли «старообрядцами»? Вспомните, при каких обстоятельствах появилось это понятие.

1. Основание города Бахмута и его роль в жизни Донецкого края

В конце XVII в. освоение Донецких земель приостановилось у реки Тор (современное название – Казённый Торец). В междуречье рек Тор и Северский Донец шли активные боевые действия, ещё в 1697 г. город Тор был осаждён турецкими и крымскими войсками. Российская армия, слободские черкасские полки в её составе, гарнизоны самих донецких городков упорно сражались.

В 1700 г. Турция и Россия заключили **Константинопольский мир**, в соответствии с которым Россия не только отстояла Среднее Подонцовье, но и продвинула границу государства в степи, значительно южнее реки Бахмут. Однако до установления границы на местности дело не дошло.

Тем не менее, полевая окраина российского государства, порубежье, всё ещё не имея чётких границ, теперь продвинулась на юг. На юг, в «новые земли» пошли промысловики солевары и иные отходники.

Левобережье Северского Донца, по Московской стороне, давно заселялось донскими казаками, русскими людьми и слободскими черкасами. Во второй половине XVII в. там уже были не только юрты, но и пашни. Они принадлежали торянам, маячанам, цареборисовцам, донским станицам (поселениям) и Святогорскому монастырю. Эти же люди зачастую являлись солеварами.



➤ **Это интересно**

На гербе города Бахмута изображены: элементы герба Воронежа две пушки на станках желтые, из одной пушки выстрелено, и на ней сидит орел белый одноглавый, поле красное. В нижней части изображение солеварни



*Герб города Бахмут
и Бахмутского батальона
1745 г.*

Солеварские артели формировались стихийно, и в них никого не интересовало, кто ты – умел бы саблей махать. А махать приходилось часто.

Такие смелые люди и разведали к 80-ым годам XVII в., что на берегах реки Бахмут также имеются соляные источники. Это были донские казаки, которые в это время уже осваивали не только левобережные земли Подонцовья, но и укреплялись на его Правобережье. Они периодически посещали новые промыслы, работая там посезонно. К ним стали присоединяться торяне и маячане, и другие жители округи. Ездить на Бахмут было выгодно, т.к. там не было таможенных пошлин на вывозимый товар, как на Торе.

В 1701 г. донские казаки Сухаревской станицы построили на реке Бахмут острог, чем хотели закрепить эту землю и промысел за собой. Но с этим не согласились их соседи. Торяне в следующем году разрушили этот острог, после чего построили свой. Затем вышел царский указ Петра I, который закрепил Бахмутский острог за русскими людьми и черкасами Белгородского полка, обозначив дату его появления – 1701 г. Русские люди были переданы в

подчинение назначенного воеводы, черкасы определены в подчинение изюмскому полковнику. В 1703 г. был создан Бахмутский уезд.

Таким образом, сухаревцы (донские казаки) и торяне (русские люди и черкасы Изюмского полка) оспаривали право на строительство г. Бахмута и пользование соляными промыслами (1701-1704 гг.) Но спор за промыслы продолжался. По указу Петра I в 1704 г. Бахмутские соляные промыслы стали казёнными, т.е. государственными.

В следующем, 1705 г., солеварни захватили сухаревские казаки, не согласные с указом царя. Так в Донецком крае началось одно из крупнейших казацких восстаний России.

2. Восстание под руководством Кондратия Булавина и его значение для Донецкого края

События в Среднем Подонцовье перед восстанием К. Булавина (1705-1707 гг.)

В конце 1705 г. сухаревцы захватили промыслы на Бахмуте. Их атаманом в это время был Кондратий Булавин.

Для выяснения положения дел на Бахмут был направлен дьяк Адмиралтейского приказа Алексей Горчаков. Однако казаки не дали ему возможности осмотреть промыслы и составить их описание.



На карте XVIII в.: крепость Тор, городок Сухарев, речка Бахмут

Ещё один царский указ предписывал уничтожить все донские городки, которые были заселены без ведома властей. Правительству поступали сведения о том, что в донских и донецких казацких станицах укрываются беглые крепостные крестьяне. В 1707 г. отряд князя **Ю. Долгорукого** отправился на реки Дон и Донец

для сыска и возврата беглых крестьян. 9 октября Булавин разгромил этот отряд в Шульгинском городке.

В конце октября 1707 г. на реке Айдар у Заколотного городка войска верного царю атамана донских казаков Л. Максимова разгромили булавинцев.

Кондратий Булавин бежал на реку Миус, затем в Запорожье, и вернулся на Дон, откуда активно рассылал «прелестные грамоты». Движение росло.

В своих письмах к народу Булавин разъяснял цели восставших. К кому он обращался? В письмах мы читаем призыв ко «всяким черным людям и начальным добрым людям», к донским казакам, запорожцам, татарам, служилым окраинных городков. За что выступали? За «добротого царя», «за дом Пресвятыя Богородицы», за донские вольности. Против чего выступили? Против покушения на них «злых бояр» и «немцев». В письмах содержался призыв выступить в защиту «старого Поля» и даже отстаивание правоты старообрядчества. Власти называли эти письма «прелестными», т.к. они «прельщали» население, т.е. подстрекали к бунту содержащимися в них идеями.

Восстание под руководством Кондратия Булавина (1708-1709 гг.) и развитие событий в Подонцовье



Кондратий Булавин

В результате дальнейшего хода восстания, после перехода г. Черкаска на сторону Булавина, восстали города по Северскому Донцу во главе с атаманом Семеном Драным. Отряды восставших возглавили также С. Беспалый и Н. Голый. Бой на реке Уразовой 8 июня 1708 г. против Сумского слободского полка закончился его полным поражением.

С. Драный и его сторонники, развернули активное продвижение на территорию Изюмского слободского полка. В конце июня отряды Драного, Голого, Беспалого и брата Булавина (около 8000 восставших, среди которых насчитывалось до 1500 запорожцев) подошли к Тору и Маякам. Обращаясь к рядовым казакам, Драный потребовал сдачи городков и выдачи полковника Федора Шидловского. В случае невыполнения этих условий он угрожал «вырубить» все слободские полки, как Сумской.

На помощь слободским полкам под Маяки и Тор были направлены регулярные войска, которые не позволили повстанцам овладеть городками.

Результат сражений восставших с правительственными войсками на реке Северский Донец

После подхода подкреплений правительственным войскам восставшие сняли осаду Тора и отступили к урочищу Кривая Лука. Здесь ночью с 1-го на 2 июля состоялся решающий бой между восставшими и правительственными войсками,

который закончился поражением восставших. В бою, который продолжался около пяти часов, восставшие потеряли более 1500 человек. Многие при отступлении утонули в Донце, другие бежали под покровом ночи. В бою погиб С. Драный. После победы над восставшими в урочище Кривая Лука правительственные войска направились в Бахмут, где также разбили восставших. Разгром восставших под Тором и Бахмутом открывал правительственным войскам путь на Черкасск, что усилило разброд среди повстанцев.

На Донце продолжал сопротивление правительственным войскам Голый, но и он был схвачен.

Итогом восстания для Донецкого края было уничтожение донских поселений по среднему течению Донца с запретом тут селиться донским казакам. Донская колонизация на территории Донбасса была остановлена.



➤ **Это интересно**

По предположению историка С.М. Соловьёва выражение «хватил Кондратий» связывается с именем предводителя Булавинского восстания на Дону в 1707 году, с Бахмутским атаманом Кондратием Афанасьевичем Булавиным (Кондрашкой), который внезапным налётом истребил весь царский отряд с воеводой князем Долгоруким.



Восстание К.Булавина

3. Политика Петра I в Северном Приазовье. Административные изменения в Донецком регионе

В 1686 г. Россия заключила мир с Речью Посполитой и по договорённости с антитурецкой «Священной лигой» (Австрия, Речь Посполитая, Венеция) вступила в новую войну с Турцией. Событиями этой войны были Крымские и Азовские походы Петра I.

Царь строил планы новых сражений, т.к. для борьбы за моря необходимы были новые современные корабли. Победа под Азовом дала возможность начать строительство русского флота на верфях Воронежа, а саму бывшую турецкую крепость превратить в первую военно-морскую базу России.

В 1700 г. русско-турецкая война закончилась Константинопольским договором. Часть Северного Приазовья стала российской, что положительно повлияло на процесс колонизации степей русским, донским и черкасским населением. Внешнеполитические цели, в частности, выход к Азовскому и Черному морям, были достигнуты только частично. Константинопольский мир навсегда отменил поминки – платежи России Крыму.

Для ускорения принятия турками решения о договоре Пётр решил провести военную демонстрацию. К Керчи было выведено 10 кораблей, а думный дьяк Емельян Украинцев на корабле «Крепость» прибыл в Стамбул. Турки были ошарашены, они не ожидали, что русские так быстро построят морской флот.

14 июля **1700** г. в Константинополе Емельян Украинцев и великий визирь турецкого султана Николай Маврокордато обменялись текстами трактата о перемирии между Россией и Османской Портой. По договору к России отходил Азов с прилегающими землями и крепостями Таганрогом, Павловском и Миусом.

В **1708** г. Петром I была начата губернская реформа. В связи с завоеванием Приазовья, в 1708 г. была создана новая, **Азовская губерния** с центром в Азовской крепости. В неё вошли и вновь присоединённые земли с донецкими городками и Воронежем. Белгородский разряд был упразднён. Заключённый на 30 лет договор соблюдался до ноября 1710 г., когда султан объявил войну России.

Однако последующие события не были благоприятны для российской политики на юге страны. Русско-турецкая война **1710-1713** гг. закончилась неудачно для России. По результатам Прутского похода Петра I был заключён **Прутский мир (1711 г.)**, затем **Адрианопольский трактат (1713 г.)** Этот договор



*Петр I Великий,
император России.
Художник Поль Деларош*

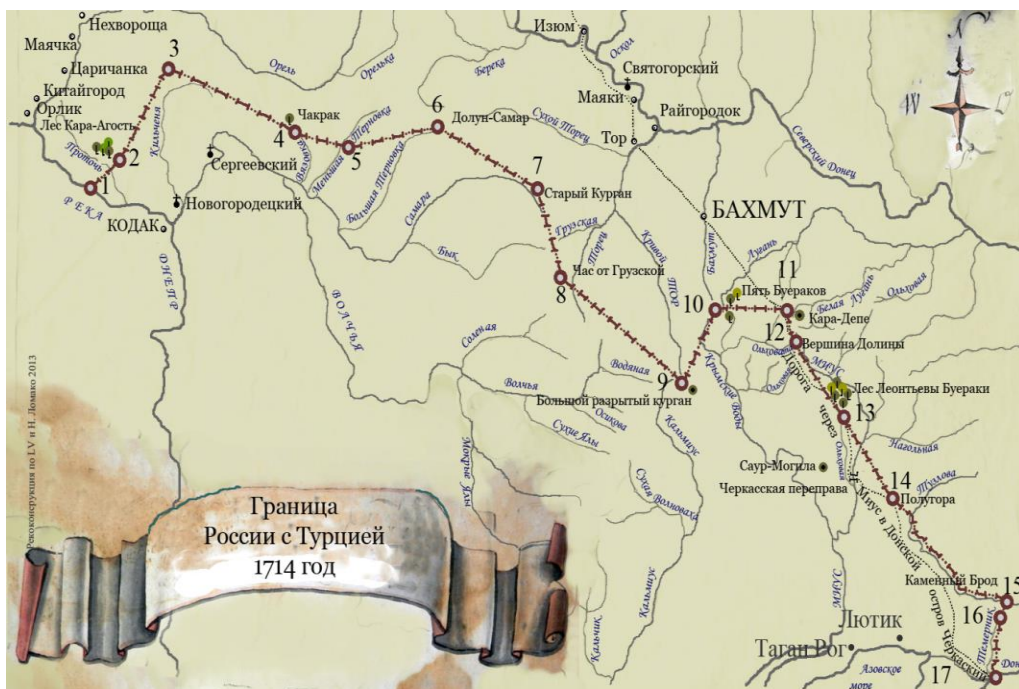
заменял Константинопольский мирный договор 1700 года. Адрианопольский договор был заключен на 25 лет. Россия отвергла турецкое предложение о возобновлении выплаты дани крымскому хану (поминок), но согласилась на установление границы между реками Самарой и Орелью. Города Бахмут, Тор, Маяцк остались пограничными крепостями, т.к. граница прошла недалеко от рек Северский Донец и Тор.

Договор обязывал Россию возвратить Турции Азов с прилегающей территорией. В связи с заключением Прутского мира перестал существовать Азовский флот. На протяжении пятидесяти с лишним лет Таганрогская гавань, крепость и город лежали в развалинах.



Первая Азовская губерния

В 1714 г. было произведено **разграничение** территорий между Турцией и Россией их представителями на местности. Так впервые в истории южнорусское Пограничье обрело чёткие контуры государственной границы.



Демаркация границ 1714 г. Составитель Н. Ломако

Азовская губерния потеряла Северное Приазовье. К **1725 г.** она стала именоваться **Воронежской**. В её состав входило Среднее Подонцовье. Южнорусские города – Бахмут, Тор, Маяцк, Райгородок – стали пограничными крепостями, охранявшими русско-турецкий участок границы. Их обороноспособности уделялось значительное внимание. Вокруг городских стен выросли новые земляные укрепления – бастионы. После подавления булавинского восстания разрушенный г. Бахмут был восстановлен и значительно укреплен.

4. Особенности жизни и быта местного населения.

Начало геологических исследований региона

Набеги крымских татар и запорожские казаки

С 1714 г. начался последний этап безраздельного господства ногайских и крымских татар в Приазовской степи.

Запорожцы, обитавшие на Днепровских порогах, в соответствии с Адрианопольским договором, вышли из-под власти России и попали в подчинение крымскому хану. После разрушения русскими войсками их крепости на Днепре – Сечи, за измену царю и выступление на стороне гетмана И. Мазепы во время Полтавских событий, они вынуждены были поселиться в самых низовьях Днепра, в урочище Олешки. Селиться на просторах степного Причерноморья им не разрешалось. Эти степи были полностью в распоряжении ногайских кочевых орд.

По договору с Турцией этот край должен был оставаться пустынным, не заселённым. Запорожцам разрешалось ловить рыбу в определённых местах и добывать соль в озерах около Перекопа.

По сравнению с предшествующей эпохой – XVI-XVII в., в степном Донбассе мало что изменилось. В этот период его хозяйственную жизнь по-прежнему характеризуют кочевое скотоводство татар и промысловая деятельность порубежного славянского населения.

Запорожские казаки вынуждены были принимать участие во всех набегах крымских татар и войнах Османской империи. Иначе говоря, они принимали участие в набегах на окрестности Тора, Бахмута, южных уездов России. В период 1713-1734 гг. набеги татар и запорожцев были ежегодными. Продолжались степные войны между Крымским ханством, подчинёнными ему ногайскими ордами и кочевниками, принявшими подданство России. Продолжались набеги на пограничные уезды и полки Российской империи с грабежами, поджогами и угоном жителей в рабство.

Особенности занятий местного населения

Жизнь местного населения, так или иначе, была связана с военным делом или с соляными промыслами, чаще с тем и другим сразу. Вместе с этим пытались обрабатывать землю и держать скот. На третьем месте находились привычные отходнические промыслы – рыболовство, охота, бортничество. Бортничество сменилось более выгодным пасечничеством. Развивалась торговля.

Казённое солеварение расширялось, желающие могли взять в аренду сковороды. Соль варили выходцы из Южной России, донские и слободские казаки, малороссы из Гетманщины. Вокруг Бахмута появлялись хутора местных солеваров для содержания скота. Служилым обычно предоставлялась земля под пахоту в соответствии с занимаемой должностью – ранговая дача.

В 1703 г. в городе Бахмуте числилось 148 чел., переселившихся из Тора и Маяцкого городка. По описи в городе числилось 170 сковород, 9 кузниц, 29 солеварных колодцев, 49 дворов.

В 1711 г. в Бахмуте числилось уже 1302 двора. В крепость частично был переведен гарнизон разрушенной Троицкой крепости и перевезена артиллерия. Город стал самой сильной крепостью южного пограничья. Под её защитой жители постепенно осваивали окружающие природные богатства.

Недра земли преподнесли им сюрприз. Капитан Семен Чирков командовал батальоном, охранявшим Бахмутскую крепость. Никита Вепрейский был управляющим Бахмутским солепромыслом. Они хорошо знали потребности солеваров и заводов. Для промыслов необходимо было топливо, обычно использовали дрова. Но деревьев в округе становилось все меньше. Заботясь о топливе для Торских и Бахмутских солеварен, **Вепрейский и Чирков** впервые

взяли пробы каменного угля в урочище Скелеватом в 25 верстах от Бахмута и на речке **Беленькой** в 50 верстах от него. Это произошло в **1721 г.** Образцы угля были отобраны и отправлены в Санкт-Петербург в Берг-коллегию. Их испытание засвидетельствовало высокое качество найденного угля.

Первый промысел каменного угля был организован теми же Н. Вепрейским и С. Чирковым и начался в **1723 г.** В результате опытов Н. Вепрейского во многих местностях России были начаты разработки ископаемого угля для производственных целей.

Интересы бахмутских солеваров шли вровень со временем. Еще в 1700 г. Петр I учредил Приказ рудокопных дел, ведающий *«рудосыскным делом, подготовкой сведущих людей, отводом мест, постройкой рудников и заводов, учетом добычи и выплавки, штрафами и наказаниями за нерадивость в горной части»*. Фактически были заложены основы государственного управления недропользованием.



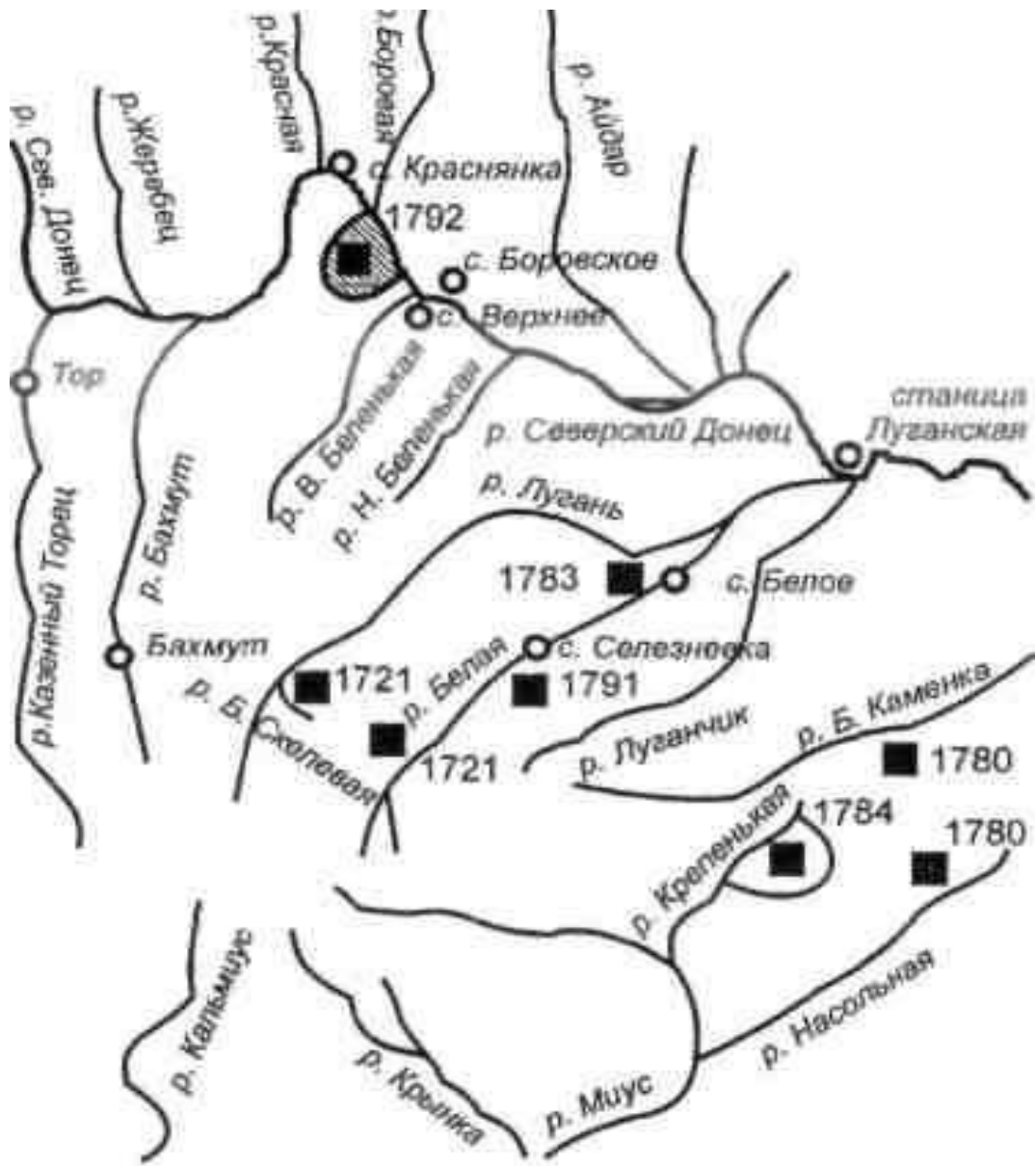
➤ **Историческая справка**

В 1719 г. вместо Приказа создана Берг-коллегия, просуществовавшая с перерывами до 1807 г. Согласно закону «О горных привилегиях», местные власти не имели права вмешиваться в рудокопные и поисковые дела, но обязаны были всячески содействовать их проведению. Лица, не объявившие об открытии месторождения, причислялись к «врагам общенародной пользы» и подвергались суровым наказаниям. При Берг-коллегии была организована лаборатория для исследования руд и образована на добровольных началах группа специалистов по поискам и разведке полезных ископаемых – «рудных доносителей», получавших жалованье.



*Здание двенадцати коллегий,
г. Санкт-Петербург*

В Донецком крае также известен Григорий Капустин – русский рудознавец (геолог). Он принимал участие в геологических экспедициях с 1715 по 1723 годам, открыл месторождения золота, серебра и других полезных ископаемых в Воронежском и Устюжском краях. Добытые Капустиным в конце 1721 года на реке Кундрючьей на Дону образцы каменного угля были отправлены в столицу, но пробы этих ископаемых не подтвердили наличия в них топливных качеств.



- 1780 ■ Дата открытия каменноугольного месторождения
- 1784 ■ Место, где впервые была организована добыча каменного угля для Черноморского флота
- 1792 ■ Урочище Лисья балка, где в 1792 г. К. Аврамов открыл уголь, а в 1795 г. заложена первая шахта в Донбассе

Месторождения каменного угля, разработанные в XVIII в.

ПОДВЕДЁМ ИТОГИ

В начале XVIII в. в результате процесса колонизации был основан г. Бахмут, ставший новым промысловым центром Донецкого края. На реках Тор и Бахмут возникает соляная промышленность, для которой ведутся поиски угля в округе и делаются первые попытки его промышленного использования. В это же время произошло столкновение интересов правительства и донского казачества, в результате чего территория последнего в Подонцове была сильно сокращена. В непосредственной близости от донецких городов проходила русско-турецкая граница, что стало причиной повышенного внимания властей к их обороноспособности.

Вопросы и задания для работы с текстом параграфа

1. Какое значение для России и нашего края имело заключение Константинопольского мира? В чем была особенность установленных границ?
2. Расскажите о соперничестве донских казаков и торских черкас из-за соляных источников на р. Бахмут. Какие решения принял Петр I?
3. Заполните таблицу: «Восстание К. Булавина в Донбассе».

<i>Вопрос</i>	<i>Ответ</i>
Год восстания	
Место (территория)	
Причины	
Повод	
Действующие лица и движущие силы	
Ключевое событие	
Результат	

4. Найдите исторические ошибки в тексте. Исправьте их.

В связи с завоеванием Приазовья в 1709 г. была создана новая, Бахмутская губерния с центром в Бахмутской крепости. Донские городки, как и сам Бахмут, вошли в её состав. К этому времени относится упразднение Белгородского разряда и преобразование Белгородского полка.

Ошибка	Исправление

5. Какие тяготы пришлось испытать местному населению в первой четверти XVIII ст.?
6. Назовите основные занятия местного населения. Какие факты свидетельствуют о росте значения г. Бахмута?

Изучаем документ

БЕРГ-ПРИВИЛЕГИУМ, 1719 г.

«Соизволяется всем и каждому дается воля, какого бы чина и достоинства не был, во всех местах, как на собственных, так и на чужих землях, искать, копать, плавить, варить, и чистить всякие металлы, сиречь золото, серебро, медь, олово, свинец, железо, также и минералов», дабы «божие благословение втуне под землей не оставалось».

1. Как названы в документе природные ископаемые?
2. Кому разрешалось их добывать и использовать?
3. О каких полезных ископаемых идёт речь?



Крестьянская война под предводительством К.А. Булавина

Работаем с картой

1. Где находились опорные пункты восставших?
2. Где произошел разгром отряда князя Долгорукого восставшими? Покажите и назовите место разгрома восставших в Донецком крае.
3. В каких направлениях восставшие двигались от Бахмута?

Думаем, сравниваем, размышляем

1. Подготовьте обоснованный ответ-рассуждение: «Первая половина XVIII века для Донецкого края – это шаг вперед или назад в своем историческом развитии?». Отвечая на вопрос отразить все аспекты развития: политический, экономический, культурный.
2. Используя знания по истории, полученные ранее, и дополнительные материалы, обобщите причины народных восстаний, их последствия. Сравните их с восстанием К. Булавина. Что общего и что различного вы можете назвать? Какие особенности восстания вы выделяете?
3. С чьими именами связывают поиск, разработку и первую добычу каменного угля в Донбассе? Чем был вызван интерес к этому минералу людей и государства? В чем это проявлялось?

Запоминаем новые слова

Губерния – основная административно-территориальная единица в России с начала XVIII в.

Промысловик – человек, занимающийся промыслом (каким-либо делом в объеме, который может обеспечить, полностью или частично, доход, необходимый для жизни).

Отходник – человек уходящий на заработки, сезонный работник.

Хронология для запоминания

1686-1700 гг. – русско-турецкая война. Константинопольский договор.

1710-1713 гг. – русско-турецкая война. Адрианопольский трактат.

1714 г. – разграничение русско-турецкой границы в Подонцове.

1701 г. – основание г. Бахмут.

1703 г. – основание Бахмутского уезда на территории Белгородского разряда.

1704 г. – переход соляных промыслов на р. Бахмут в казну.

1707-1708 гг. – Булавинское восстание.

1708 г. – создание Азовской губернии, губернская реформа.

1723 г. – начало промышленного использования угля в Донбассе.

§ 2. Бахмутская провинция и Славяносербия

На этом уроке вы научитесь:

- 1) характеризовать процесс заселения нашего края;
- 2) указывать на роль сербских колонистов в освоении Донецкого региона;
- 3) давать определение понятий «Славяносербия», «однодворец», «подушная подать», «ландмилиция»;
- 4) работать с картой и историческими источниками.

План

1. Бахмутская провинция. Однодворцы.
2. Боевые действия в ходе русско-турецкой войны 1735-1739 гг. на территории Донецкого края.
3. Белградский договор 1739 г. и изменение южных границ Российского государства.
4. Учреждение Славяносербии.



Как Белградский мир повлиял на процесс заселения Донецкого края?

Какие группы населения принимали активное участие в освоении природных богатств Бахмутской провинции после русско-турецкой войны 1735-1739 гг.?

1. Бахмутская провинция. Однодворцы

На месте сожженной деревянной крепости Бахмут в 1710 г. была построена земляная. Посад города и соляные промыслы с трех сторон оградили палисадом, а с четвертой земляным валом.

На начало 1727 г. гарнизон города насчитывал 503 человека, в т.ч. 14 штаб- и обер-офицеров, 474 унтер-офицеров и рядовых, 15 неслужащих. В результате административной реформы в связи с ликвидацией Азовской губернии на месте Бахмутского уезда создается Бахмутская провинция Воронежской губернии. Население провинции составляло 5103 мужских души. На плане Бахмутского уезда в 1767 г. на правой стороне реки было нанесено 132 хутора и 8 слобод.

Заселение южных окраин происходило несколькими путями: перевод служилых из других уездов, набор добровольцев, перевод в драгуны (конные солдаты) крепостных крестьян. Эти люди составляли так называемые приборные чины. Кроме них поселяли в пограничье детей боярских и их родственников. Дети боярские формально относились к правящему классу помещиков, но в основном

это было неимущее сословие. Их юридический статус не соответствовал социально-экономическому положению. Судьба этого сословия окончательно решилась в XVIII в. Эти люди получали земельные участки – поместья за службу на границе и считались помещиками. Они обычно получали землю «по воеводскому отводу» – при строительстве городов. Чтобы получить землю, нужно было находиться на военной службе и не иметь других земель.



План г. Бахмут

Чаще всего эта категория служилых людей получала за службу земли ок. 20 четвертей (мера площади – 1/2 десятины засеянной земли, примерно 0,5 гектара). Эти поместья иногда приумножались, и тогда был открыт путь в дворяне, но чаще дробились. Тогда владелец не мог поселить крестьян на своем участке, обрабатывал его сам и назывался **однодворцем**. Боярские дети на южном пограничье не имели зависимых крестьян и обрабатывали полученные в поместье земли своими руками, т.е. жили «одним двором». В 1724 г. однодворцев причислили к государственным крестьянам и назначили платить **подушную подать**.

К однодворцам относились не только дети боярские. По условиям владения землей с детьми боярскими сближались также стрельцы, пушкари, казаки. Все эти люди присутствуют в описании г. Маяцкого в 1668 г. Все они, в конце концов,полнили большой разряд **государственных крестьян**.

Во время военной опасности исчезали из степи всевозможные сезонные стойбища промысловиков или хутора, но городки с русскими гарнизонами, шанцы, крепости должны были стоять против врага, что бы ни случилось.

Сооружение Украинской укрепленной линии

С начала XVIII в. традиционный для России метод возведения оборонительных линий с засечными чертами, валами и рвами стал сочетаться с европейскими фортификационными формами. Для степной местности они были более пригодны, чем лесные завалы и остроги. Оборонительные линии в степи, как и укрепления вокруг городов, теперь стали включать **бастионы**.

На 1700 г. на юге и востоке России актуальными являлись Белгородская, Симбирская, Закамская, Изюмская, Сызранская и Исетская оборонительные линии.

В 1-й половине XVIII в., как и прежде, на засечных чертах располагались городские казаки, пушкари, затинщики, воротники, засечные сторожа, а на востоке и юго-востоке – еще и служилые татары, калмыки, мордва.

С преобразованием черт в пограничные укрепленные линии прежние воинские контингенты постепенно уступили свою роль новым формированиям – регулярным войскам, казакам и ландмилиции.

С весны 1731 г. на 150 км к югу от Белгородской черты началось строительство Украинской укрепленной линии. Причиной стали ежегодные татарские и запорожские набеги. Линия перекрыла единственный оставшийся татарский путь на Русь – Муравский шлях.

К 1734 г. было построено 14 крепостей и 24 редута. В следующем году остальные три. На строительство укреплений и службу на линии было направлено 20 000 слободских казаков и 10 000 представителей иных сословий из Малороссии, южных и центральных губерний России. Для службы на линии было сформировано 20 полков ландмилиции (16 конных и четыре пеших).

К 1736 г. Украинская линия состояла из 17 крепостей. Она располагалась по российско-турецкой границе в междуречье рек Северский Донец и Днепр. В Поднепровье она прилегала к малорусским полкам, в Подонцовье граничила с территорией расселения черкасских полков. Южнее находилась степь. Территории, прилегающие к линии, охраняла ландмилиция.



Бастионное земляное укрепление



Украинская линия. Совр. вид.



Герб Борисоглебска, изображающий участок Украинской линии, саму крепость и символ защиты границы – руку со щитом



Ландмилиция

Ландмилиция – род поселенного войска, появившегося вследствие реформ Петра I. Ландмилиции предоставлялись земли, сенокосы, выгоны в соответствии с рангом. Полки ландмилиции были поселены одновременно со строительством Украинской линии на прилегающей территории.

Позднее все 20 полков были преобразованы в конные. Полки формировались из **одnodворцев**.

Таким образом, в 30-е гг. XVIII в. русские одnodворцы снова использовались для обороны границ и имели как сословие особый статус. Налоги на содержание полков ландмилиции, а также пополнение их рядов происходило в Белгородской и Воронежской губерниях. Ландмилиционеры и одnodворцы жили как в Бахмутской провинции, так и на Украинской линии. Своей жизнью и службой они закрепляли приграничные районы за Российским государством, охраняя в то же время центральные районы страны.

2. Боевые действия в ходе русско-турецкой войны 1735-1739 гг. на территории Донецкого края

Русско-турецкая война началась в 1735 г. В 1736 году русское командование установило в качестве военной цели взятие Азова и Крыма.

В мае 1736 г. произошло историческое событие – впервые русские войска вступили в Крым. Этому факту предшествовали столетия крымских набегов на Русь. Десятки русских городов были разграблены и преданы огню, сотни тысяч русских пленных были уведены татарами и проданы в рабство. Из-за безводных степных просторов Крым был практически недоступен для русской армии.

20 мая 1736 года российская днепровская армия, насчитывавшая 62 тысячи человек и состоявшая под командованием генерал-фельдмаршала **Христофора**

Миниха взяла штурмом османские укрепления у Перекопа, а 17 июня заняла Бахчисарай. Однако недостаток продовольствия, а также вспышки эпидемий в армии заставили Миниха отступить на Украинскую линию.

Командующие армиями во время русско-турецкой войны 1735-1739 гг.



Ласси П.П. (1678-1751)



Миних Х.А. (1683-1767)



Какие природные условия защищали Крымский полуостров от вторжения извне?

Вслед за тем оставленный у Перекопа для прикрытия обратного движения войск отряд генерала Шпигеля отошёл к Бахмуту.

19 июня донская армия из 28 тысяч человек под предводительством генерал-фельдмаршала **Петра Петровича Ласси** с помощью Донской флотилии осадила Азов.



Ключи от Азова паша Мустафа Ага вручает Ласси.
Фрагмент немецкой гравюры 1740 г.

Ласси овладел Азовом 20 июля 1736 г., при этом полководец получил ранение. Наградой стал ему орден Св. Андрея Первозванного. Но основное его участие в войне пришлось на следующие два года.

В следующую затем зиму татары отомстили опустошительным набегом на южнорусские уезды. Часть захваченных ими пленных была отбита донским атаманом **Иваном Матвеевичем Краснощёковым**.

В 1737 г. Вторая русская армия (около 40 тысяч), под предводительством фельдмаршала Ласси, двинулась с Дона к Азовскому морю; затем, наступая по Арабатской косе, переправилась через Сиваш против устья реки Салгир и вторглась в Крым. При этом важное содействие ей оказал начальник Азовской флотилии, вице-адмирал **Петр Петрович Бредаль**, доставивший по морю к Арабатской косе разные запасы и продовольствие.

В конце июля Ласси дошёл до Карасубазара и овладел им; но из-за болезней в войсках и нехватки провианта должен был оставить полуостров. Разорив на обратном пути Перекоп, он в начале октября был уже опять в Бахмуте.

Дважды в 1737 и 1738 гг. вверенные Ласси войска успешно воевали в Крыму. И в обоих случаях полководец проявлял склонность к нестандартной тактике. Хан ожидал его на Перекопе, но Ласси предпринял обходной маневр по Арабатской стрелке. Глубокий заход русских в тыл навел на татар ужас, их армия рассеялась, и Ласси смог занять весь полуостров.

В 1738 г. Ласси тоже пользовался обходными маневрами, введя войска в Крым через Сиваш и заставив капитулировать гарнизон Перекопской крепости. Но по тем же причинам – снабжение и угроза с тыла – русские удержать полуостров не смогли. На этот раз турецкий флот воспрепятствовал вице-адмиралу Бредалю доставлять сухопутной армии нужные припасы. Видя страдания войск в крымских походах, Петр Петрович спросил разрешения больше их не предпринимать, пока армия в целом, включая ее тыловые структуры, не будет готова для действий на этом театре.

В 1740 г. за заслуги Ласси получил графский титул, а по окончании военных действий вернулся на пост лифляндского губернатора.

3. Белградский договор 1739 г. и изменение южных границ Российского государства

При посредничестве французского посла начались переговоры с Турцией о мире. По договору Россия оставляла за собой Азов, но обязывалась скрыть все находящиеся в нём укрепления. Кроме того, ей запрещалось иметь флот на Чёрном море, а для торговли на нём должны были использоваться турецкие суда. Но большие степные территории вновь оказались в составе России.

Территория Донбасса вошла в состав Российской империи, за исключением прибрежной полосы, где располагались так называемые «**барьерные земли**», т.е. нейтральная полоса. По ней имели право передвигаться кочующие орды татар из крымских степей в восточные улусы. Разграничение территорий между турками и Россией произошло в начале 1742 г. Это была вторая государственная граница, проходившая через Поле. Владения Крымского ханства начиналось в районе современного г. Бердянска. Граница 1742 г. была действительна до 1774 г.

В связи с изменением границ набеги стали происходить гораздо реже. Ускорила колонизация степи славянским населением окраин.

Города Бахмут и Тор сыграли видную роль в отражении турецких и татарских нападений, а также в обеспечении тыловых потребностей русской армии. В этих городах располагались зимние квартиры военных, отсюда армии шли в походы, восстанавливали свои силы после сражений.

4. Образование Славяносербии

В 1753 г. на юге Бахмутской провинции была учреждена новая военная автономия – Славяносербия. Донецкие степи были малозаселённой территорией. Постоянное население проживало только на севере Бахмутской провинции. К середине XVIII в. в провинции появилась возможность заниматься земледелием и получать гарантированный урожай. Юг провинции представлял из себя открытую степь, был не заселён и никак не укреплён. От этого окрестности Бахмута очень медленно заселялись. Редкими колонистами были русские однодворцы, а также слободские черкасы. Кое-где на юге появлялись сезонные хутора донцев или зимовники запорожцев, но оборонительных линий или крепостей они не строили, и защитить край не могли.



*Где находится современная Сербия?
С какими странами она граничит?*

Правительство строило планы возведения оборонительной линии в Приазовской степи, но жизнь подсказала другой выход. Помощь пришла из Сербии. Через сербские земли проходила граница Австрии с Османской империей. Часть сербов несла пограничную службу и составляла отдельное военное сословие. Их называли «**граничары**», а род войск – **гусарским**. В процессе отвоевания Австрией территории части Балканского полуострова, граница изменила конфигурацию, сербы оказались в тылу. Их стали шаг за шагом лишать привилегий: церковной автономии, налоговых льгот, переводили в крестьянское сословие, начались гонения на православие. Тогда и возникла идея переселения в Россию. Сербских гусар «первой волны» направили селиться в

степную часть Правобережья Днепра, где возникла сербская военная автономия «Новая Сербия». Вторая волна сербской миграции направилась на юг Бахмутской провинции.

Во главе сербских полков, направившихся в Донецкий край, стояли офицеры И. Шевич и Р. Депрерадович. Они же набирали на службу добровольцев гранычар, согласных служить в их полках. При поступлении на службу в Россию их повышали в чине. Миграционный поток набрал такую силу, что Австрийское правительство вскоре запретило выезд сербов под страхом смерти.

В указах императрицы Елизаветы Петровны от 29 марта и 1 апреля 1753 года предписывалось: *«Шевича и Депрерадовича с выходящими с ними определенных наций народами селить от конца линии и поселения ландмилиции с донецкой стороны, то есть от Бахмутова до Лугани в назначенных от линии укрепленных редутах мест, а именно, от того Бахмута через вершину речки Санжаровка и к вершинам рек Миуса и Белой. А от оных по назначенной в ландкарте красной линии и до Лугани, не выпуская их по сю сторону Донца, где донских казаков (земля) до Бахмута простирается».* Далее в указе уточнялось, что поселение им нужно начать одному от р. Бахмута, другому от р. Лугани. Таким образом, сербские поселения в Донбассе состояли из двух посёлённых полков под руководством И. Шевича и Р. Депрерадовича.

К середине 1755 г. в полку Шевича было 799 чел., Депрерадовича – 714 чел. В 1763 г. гусарские полки насчитывали 10 076 чел. Со временем национальный состав расширялся: в полки стали принимать православных выходцев из других балканских стран, потом великороссов и малороссов.

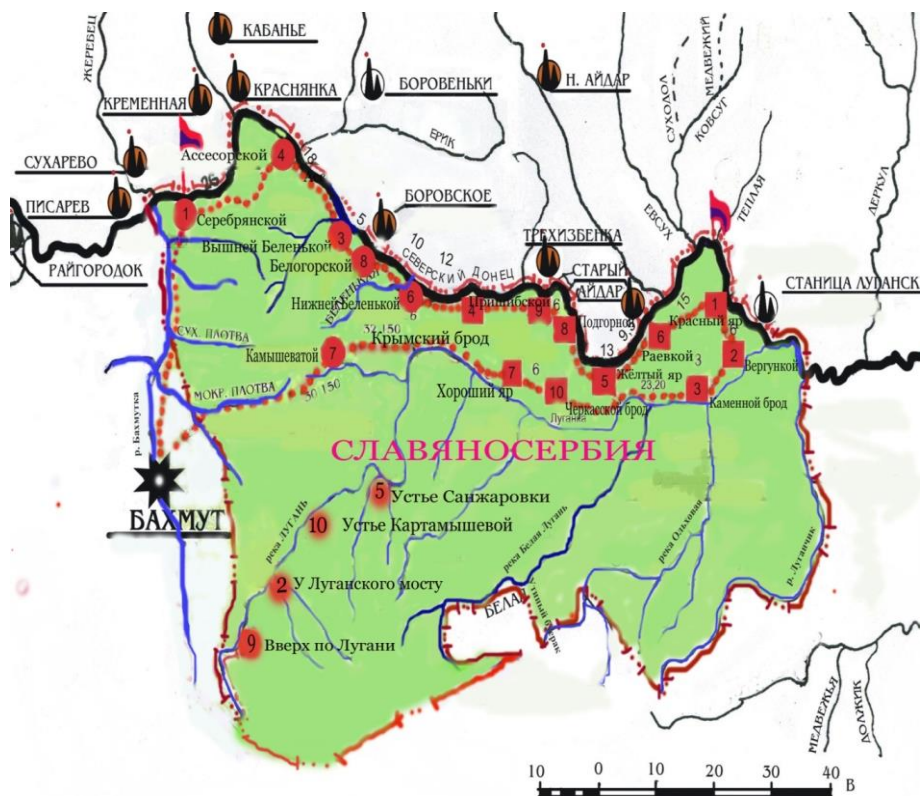
Сохранились воспоминания одного из активных участников тех событий С.С. Пищевича, изданные позже отдельной книгой под заголовком «Известия о походе Симеона Степановича Пищевича (1731-1785)». Он приехал в Россию в декабре 1753 г. в чине капитана и был направлен на службу в гусарский полк к генералу Шевичу. От него мы узнаём, с каким настроением сербы приехали в Россию, с какими трудностями столкнулись, как их преодолевали.



Степь ранней весной



Переселенцы на новом месте



Бахмутский уезд и Славянсербия. Составитель Н. Ломако



Усадьба Юзбаша, г. Александровск (г. Луганск)

Офицеры и рядовые гусары за службу наделялись землей в соответствии с чином (ранговая дача). Сербь жили в поселениях, называемых **ротами**, которые были окружены **шанцами** – бастионными земляными укреплениями. Кроме сербов в роты принимали православных с Балкан – молдаван, хорватов, представителей местного населения.

На каждую роту выделялся общий участок, где располагались офицерские усадьбы, посеы, выпасы и сенокос. Многие офицеры обзаводились хозяйством, строили имения, хутора, водяные мельницы. Хозяйственная деятельность стала приносить казне доход. Рядовые гусары, как правило, обрабатывали свои участки сами, офицеры привлекали рабочую силу со стороны. После ликвидации угрозы со стороны Крымского ханства усилился процесс заселения междуречья Лугани и Бахмута. Здесь, наряду с 15-ю казенными селами славянсербских рот, возникли

десятки частных поселений, созданных офицерами на своих землях. Названия населённых пунктов – роты – сохранились по сей день.

Помимо охраны границ сербские полки участвовали в войнах, которые велись Россией. Так, два эскадрона гусар под командованием премьер-майора Георгия Депрерадовича, сына Р. Депрерадовича, Славяносербия послала на Семилетнюю войну (1756-1763 гг.), где они проявили доблесть и мужество. Отряды в 300-400 сабель под командованием Депрерадовича, Зорича и Текели принимали участие во взятии Кенигсберга и Берлина, захватывали небольшие города, брали в плен отступавших прусских солдат. Некоторое время А.В. Суворов командовал кавалерийским отрядом из драгун и славяносербских гусар.

Славяносербская автономия была расформирована в 1764 г в связи с созданием Новороссийской губернии в ходе екатерининских реформ. Из гусар были сформированы новые полки на регулярной основе.

ПОДВЕДЁМ ИТОГИ

В результате русско-турецкой войны первой половины XVIII в. к России отошли большие степные пространства, что оказало влияние на процесс заселения территории Донбасса. Наряду с государственной колонизацией степных просторов разворачивается и народная. Одновременно сказывалось отсутствие естественных преград, возникающие хутора были беззащитны перед противником. Для прикрытия новых населённых пунктов на юге Бахмутской провинции были поселены сербские гусарские полки. Движущей силой колонизации оставались однодворцы, ландмилиционеры, солевары, донские и слободские казаки.

Вопросы и задания для работы с текстом параграфа

1. Расскажите о социальном составе и занятиях населения Бахмутской провинции.
2. С какой целью была учреждена Славяносербия? Что такое «роты» и «шанцы»?
3. Кто такие «однодворцы»? В каком году они были переведены на положение государственных крестьян?
4. В каком году был заключён Белградский мир? Когда состоялось разграничение территорий на местности? Что такое «барьерные земли»?
5. Перечислите и выпишите отдельные события, происходившие в ходе русско-турецкой войны 1735-1739 гг.
6. Напишите эссе на тему «Город Бахмут – пограничная крепость юга России», используя данные о внешнем виде города, географическом и

внешнеполитическом положении, составе и занятиях населения, роли в русско-турецкой войне.

7. Заполните пропуски:

- а) Отодворец – владетель участка земли, полученного за, который не мог поселить крестьян на своем участке из-за его небольших размеров и обрабатывал его сам.
- б) Переселившиеся на территорию Донецкого края в 1753 г. ... были поселены на редкозаселённом юге ... провинции.
- в) Русско-турецкая граница после демаркации ... перенесена на побережье Азовского моря, т.е. степная часть Донецкого края оказалась почти полностью в составе России.

Изучаем документ

Известия о походе Симеона Степановича Пищевича (1731-1785 гг.)

«Стоял я долго лагером имел небольшую палатку, а потом сделал сарай оплетеный из хвороста... Майстеровых людей нигде достать было не можно, хотя селений по ту сторону Донца и есть, но к нам на работу никто ни за какие деньги итуть не хотел, ...то потому тогда как мы в ту сторону пришли и нас увидели что убеживали от нас как дикие, о чем оны потом как с нами пообзнакомились сами нам сказовали, как мы им страшными показались.

И тако я, построивши тот для своего жилища небольшой сараец, укрепил его кое как сколко к тому моего знания достигало и вселился в оной, было в нем два покойка и небольшие сенцы с коморкою, и считал так что лучше на то время и не надобно, однак эта моя резиденция не долго меня веселила, как там часто бывают ветри, то в одну ночь как пашол дождь с громом преужасным, от коего дождя...вода вовнутрь текла...

Я с женою и с маленькими детми премокли так, как бы в воде купались, а притом страх от преужасной той блискотни и силных громовых ударов, сидели мы в ожидании последняго конца своего, на последок зделалась буря гораздо сильнее с ветром превеликим, от чего зачал мой дом ламатца.

По утру кака та буря прошла и день ясной показался и стало солнешко греть, то вышли мы из палатки велели огонь большой раскласть чтоб скорее могли прсушитца, смотрю я на мою резиденцию, которая развалылась до основания, и лежит на земле кучею, и тем больше досадно было, что... всио там в каморке перебыто вдребески.

...и взялся я за новую свою архитектуру, зачал строить такой же сарай, на коем клал уже покрепше дерево...

Едущей из-за Донца аднодворец из слободы Новой Айдары... глядел на мою работу, а потом говорить зачал: господин, мне жаль на тебя смотреть... ваше строение не надёжно, не извольшили купить у меня есть дом новой рубленой из хршого лыпового дерева... (50 рублей)».

1. С какими трудностями столкнулись сербы на новой родине?
2. Кем был местный житель, который помог Симеону выйти из трудного положения?
3. Какие отношения сложились у сербов с местным населением?

Работаем с картой

1. Найдите на карте русско-турецкие границы 1714 г., 1742 г. Какое значение имело изменение границ для Донбасса?
2. Покажите направления турецко-татарских нападений, г. Бахмут, территорию Крымского ханства, Барьерные земли.
3. Опишите и покажите действия П. Ласси, П. Бредалья.



Думаем, сравниваем, размышляем

1. Заполните таблицу. Сделайте выводы:

Историческая личность	Участие в ходе военных действий (1735-1739 гг.)
1)	
2)	
3)	
4)	

2. Используя дополнительные материалы, интернет-ресурсы, сделайте подборку материалов историков и публицистов по теме параграфа. Напишите краткий дайджест собранных материалов (дайджест – краткое содержание других публикаций).

3. С помощью текста параграфа и дополнительной литературы, составьте исторический портрет П.П. Ласси. Подберите информацию о других иностранцах на русской службе.

Запоминаем новые слова

Ландмилиция – род поселенного войска, существовавшего в России в 1713-1775 годах. Формировалась из однодворческого населения южных уездов России.

Однодворец – одна из категорий государственных крестьян в России. Образовалась из мелких служилых людей, военная функция которых на южной границе оказалась не нужной в XVIII в. Сохраняли определённые привилегии, но были обложены подушной податью.

Украинская линия – система непрерывных земляных оборонительных укреплений, предназначенная для защиты степной зоны юга России от набегов крымских татар в XVIII веке (1731-1736 гг.)

Бастионы – долговременное укрепление, возводившееся на углах крепостной ограды, чаще пятиугольное.

Шанцы – небольшое земляное фортификационное сооружение, использовавшееся для защиты артиллерийских орудий.

Гусары – легковооружённые всадники.

Палисад – частокол – препятствие или стена из ряда столбов высотой в несколько метров, вертикально врытых или вбитых в землю вплотную или на небольшом расстоянии и соединённых между собой для прочности одним-двумя горизонтальными брусками.

Подушная подать – прямой личный налог, взимаемый с каждой души (человека) в одинаковом размере независимо от величины дохода и имущества. Известен с древних времен. В России введен Петром I в 1724 г. для лиц мужского пола.

Хронология для запоминания

1725 г. – переименование Азовской губернии в Воронежскую, принадлежность донецких поселений Воронежской губернии.

1727 г. – создание Белгородской губернии.

1731-1736 гг. – строительство Украинской линии.

1735-1739 гг. – русско-турецкая война

1742 г. – размежевание границ между Россией и Турцией в Северном Приазовье.

1753-1764 гг. – создание Славяносербии.

§ 3. Запорожское и Донское казачество в Донецких степях

Что не соколы крылаты
Чуют солнечный восход –
Царя белого казаки
Собираются в поход.

Народная казацкая песня.

«Белый царь во Святой Руси,
а мы, казаки, на Вольном поле»

Пословица

На этом уроке вы научитесь:

- 1) характеризовать события, повлиявшие на историю казачества в нашем крае;
- 2) называть особенности казацкого образа жизни;
- 3) характеризовать занятия и быт донских казаков и казаков Кальмиусской паланки;
- 4) устанавливать общие черты и различия на основе сравнения казачьих сообществ на Дону и Днепре;
- 5) работать с картой историческими источниками.

План

1. Традиции вольного казачества на Дону и Днепре.
2. Донское казачество в Донецком крае.
3. Новая Сечь в истории Донецкого края.



Какое событие повлияло на хозяйственное освоение территории Донецкого края казачеством?


1. Традиции вольного казачества на Дону и Днепре

Слово «казак» – тюркского происхождения, им называли свободного, вольного, независимого человека.

Первыми казаками были выходцы из степных орд, объединявшиеся в отряды, которые подчинялись собственным вожакам.

Со временем в ряды казаков вливались русские удалцы, так называемые «заполяне», уходившие на степные («запольные») реки «в молодечество». Они перенимали образ жизни «ордынских» казаков, их хозяйственные занятия, а главное – способы ведения степной войны.

Примерно с середины XVI столетия казачество стало существенным фактором международной жизни на широком пространстве от Волги до Черного моря и дальше, на запад до Днестра. Особое внимание обращает на себя такое занятие казаков как **военный промысел**.



Казакский струг



Запорожский и донской казаки

Первое прямое упоминание о донских казаках относится к **1549 г.** и содержится в грамоте Ивана Грозного ногайскому князю Юсуфу. В ней сообщалось, что Иван Грозный велел своим казакам, путивльским и донским, *«крымские улусы воевать и недружбу царю (крымскому хану) делать»*.

Как донские казаки, так и днепровские стремились выйти в открытое море и напасть на крымские и турецкие города. Донцов и запорожцев объединяла борьба с кочевниками, Османским государством и Крымским ханством, общее происхождение и одна вера.

Среди вышедших на Дон людей преобладали жители южных русских городов и уездов. Некоторую роль в пополнении рядов донского казачества играли пленники, выходцы из Азова, Крыма и других мест.

При приёме в казачество – и донское, и запорожское, вопрос об этнической принадлежности не был основным: во главу угла ставилось беспрекословное исполнение требований, выдвигаемых товарищами, приверженность человека к вольному образу жизни и в более позднее время – православная вера.

Обе группы казачества кроме военного промысла занимались охотой, рыболовством, позже – скотоводством. Земледелие у донских казаков начало распространяться к концу XVII в., на Запорожье – к середине XVIII в.

Обычаи этих военных сообществ были во многом похожи: все основные вопросы решались на общем собрании – на Войсковом Кругу на Дону и Раде в Сечи, во главе стояли выборные атаман и **старшина**, нередко известные выдающейся смелостью и организаторскими способностями.

Казаки Дона раньше стали обзаводиться семьями; что касается запорожцев, то одним из правил для принятия в сообщество и дальнейшей жизни в нём было отсутствие своей семьи.

И те и другие, несмотря на автономность существования сообществ, имели близкие взаимосвязи с ближайшим порубежным населением – запорожцы были связаны с городом Черкассы и южными пограничными районами Речи Посполитой, донцы часто были выходцами из южных уездов России. И те, и другие могли периодически наниматься на службу в города.

В местах своего пребывания в невоенное время казаки занимались промыслами, стремясь потом сбыть добычу в своих странах. Запорожцы жили в **зимовниках**, т.е. по названию – сезонных стоянках для занятий промыслами. Там они ловили рыбу, устраивали загородки для скота, чтоб поддерживать его в голодное зимнее время. Находились зимовники в труднодоступных местах, в ярах и балках по Днепру и его притокам.

Донские казаки также выбирали защищенные природой места, где устраивали небольшие укрепленные городки. Эти городки к концу XVII ст. стали называться **станциями**. Промыслами донцы занимались в **юртах**. Центром Донского казачества был городок Раздоры, потом Черкасск. Запорожским военным лагерем была Сечь – единственное укрепленное поселение запорожцев на Днестре, где они периодически собирались для решения насущных вопросов.

Донское казачье сообщество делилось на **верховых** и **низовых** казаков по месту их проживания – в верховьях или низовьях Дона. С укреплением Российского государства и расширением его территории происходило постепенное включение донских казаков в административную систему государства. Российские императоры признали их особые права, и так появилось Всевеликое Войско Донское со своей территорией, правами и обязанностями.

История запорожского товарищества на Днестре более драматична. С 1572 г. существовало деление на реестровых и низовых, инициированное польской властью. Казаков записывали в специальные списки – реестры, которые были основой для определения их обязанностей и привилегий.

Король **Сигизмунд II Август**, подписал в **1572 г.** универсал, по которому 300 вольных казаков были взяты на службу. Главой этих казаков становился назначаемый королём **гетман**. Со временем их стало несколько тысяч. После заключения Переяславского договора реестровцы перешли на службу в Россию. Низовые, т.е. вольные казаки королём были объявлены вне закона, с ними велась постоянная война. Однако Запорожская Сечь устояла и в середине XVII ст. также перешла под покровительство России.

2. Донское казачество в Донецком крае

К началу XVIII в. на Дону и его притоках существовало 125 казачьих городков, на территории которых казаки осуществляли военные, административно-хозяйственные и судебные функции.

С развитием скотоводства и земледелия, формированием хуторского хозяйства казацкие поселения постепенно превращались из подобия военных лагерей в сельскохозяйственные станицы.

В станицах и хуторах старшины и казаки прятали беглых и новопришлых людей, которые занимались скотоводством, земледелием и промыслами, пока сами казаки бывали в походах.

Фактически, в начале XVIII в. вся территория, на которой расселились донские казаки, была включена в состав Российского государства. Это произошло в 1708 г., когда Азов стал центром Азовской губернии. Земля донских казаков, наряду с Воронежским краем, вошла в ее состав.

Автономия казачества также постепенно ограничивалась. Ограничение в начале XVIII в. созыва и деятельности войсковых кругов, запрещение выборов старшин и назначение правительством войсковых атаманов оказало огромное влияние на политическое развитие края.

В 1743 г. Земля Войска Донского была разделена на шесть районов, охватывавших исторически сложившиеся места казачьих поселений по рекам Медведице, Хопру, Бузулуку, Северскому Донцу, Иловле, Среднему и Нижнему течению Дона. Скотоводством и другими хозяйственными занятиями казаки занимались в юртах.



Донской казак



Фрагмент Генеральной карты Земли Войска Донского

В 1766 г. началось Генеральное межевание и установление границ Земли Войска Донского, оно растянулось на два десятилетия. 10 октября 1786 г. Г.А. Потемкин представил на утверждение Екатерине II составленную карту Земли Войска Донского с описанием ее границ. На ней императрица в левом верхнем углу написала: «Быть посему». Отныне верховным собственником земли объявлялось государство, оно могло распоряжаться ею по своему усмотрению, а Войско Донское получало земли в «вечное владение».

В результате русско-турецких войн второй половины XVIII в., по условиям Кючук-Кайнарджийского (1774 г.) и Ясского (1791 г.) мирных договоров Приазовье и Северное Причерноморье от Днестра до Таманского полуострова вошли в состав Российской империи.

Эти земли получили название **Новороссия** (Новороссийский край). Установление границ Земли Войска Донского являлось составной частью политики самодержавия по присоединению, заселению и хозяйственному освоению новых земель.

В XVIII в. колонизация Донского края осуществлялась крестьянами, стрельцами, солдатами, служилыми, мастеровыми и работными людьми, торговцами и казаками, лицами духовного звания, преимущественно из близлежащих районов Слободжанщины, Воронежской, Тамбовской, Белгородской и Саратовской губерний.

После разгрома Булавинского восстания правительственные войска уничтожили около одной трети донских поселений, Войско Донское лишилось более одного миллиона десятин земли по левым притокам Северского Донца, среднему течению Дона, Хопру, Бузулуку, Медведице и Иловле. Земли отошли Бахмутской провинции и вновь образованному Богучарскому уезду Воронежской губернии.

Только к 1768 г., по данным А.И. Ригельмана, число казачьих станиц достигло 111 (вместе с 11 станицами г. Черкаска).

С 80-х годов XVIII в. начинается заметное потепление климата. К этому времени сформировался и накопился земледельческий опыт, численность населения в станицах выросла настолько, что позволяло заниматься военной службой, производящим хозяйством и его охраной.

Основными земледельческими орудиями в казачьих хозяйствах были плуги обыкновенные или тяжёлые сабаны, использовались также в некоторых районах соха и борона.

Землю пахали поверхностно, один – реже два раза в год. После четырехлетнего использования ее оставляли в залежи на 7-8 лет.

Большую роль в жизни казачества играло коневодство, лошади требовались для кавалерии, обозов и выполнения различных хозяйственных работ. На Дону преобладали донская, персидская и калмыцкая породы. Донские лошади отличались легкостью, резвостью, быстротой. Донцы разводили и мелкий рогатый скот: овец грубошерстных пород – русскую, калмыцкую, крымскую и волошскую.

Таким образом, потеряв земли на левобережье Подонцовья после восстания Булавина, донцы сохранили своё влияние в Приазовье, где вели своё традиционное хозяйство. Белградский мир позволил расширить масштабы хозяйственного освоения и колонизации края.

3. Новая Сечь в истории Донецкого края

Уменьшение угрозы татарских нападений и сокращение территории кочевания ногайцев повлияло на ускорение запорожской колонизации степных просторов Северного Причерноморья. Усилилось влияние запорожского казачества и в Приазовье.

Это стало возможно в связи с подписанием Белградского мира, отодвинувшего границы России далеко на юг. Часть запорожцев в 1709 г. приняла участие в Полтавской битве на стороне шведского короля, поддержав измену И. Мазепы. Вместе со шведским королём они были разбиты и ушли на территорию Крымского ханства, подчинились крымскому хану и принимали участие в набегах на Русь. Перед следующей русско-турецкой войной запорожцы просили императрицу Анну Иоанновну их простить и принять обратно в подданство России. Они были прощены в 1734 г. и в составе русской армии приняли участие в войне.

Запорожские казаки организовали центр своей военной автономии на р. Подпольной, впадающей в Днепр. Так возник очередной административный и военный центр запорожского казачества – Новая или Подпóльненская Сечь. Новая военно-территориальная автономия называлась Войском Запорожским Низовым.

После окончания войны им разрешено было пользоваться огромными незаселёнными просторами степи по обе стороны Днепра. Чтобы закрепиться на этих землях, казаки ввели административное деление – разделили территорию на паланки (от 5 до 8).



Казаки у огня. Художник Ю. Брандт, 1873 г.

На юге и юго-западе Донбасса запорожцами была образована Кальмиусская паланка, севернее от неё находилась часть Самарской. Центр паланки располагался в устье р. Кальмиус.

Паланковой старшиной раздавались права на пользование угодьями, удобными для рыбной ловли и охоты, которые периодически перераспределялись. За период существования Новой Сечи (1734-1775 гг.) постоянного населения в крае ещё не было. Исключением можно считать только сам административный центр в устье р. Кальмиус. Кальмиусская паланка долгое время оставалась территорией, где занимались исключительно промыслами. Только во второй половине XVIII в. на территории степной части Донецкого края появлялись не только сезонные зимовники, но и небольшие хутора.



Казак Мамай. Народная картина



В Малороссии большой популярностью пользовалась картина с изображением казака Мамаю, причём она рисовалась и перерисовывалась во множестве вариантов, но всегда присутствовали её характерные признаки, которые мы видим и на этой картине. Попробуйте их перечислить и узнать из дополнительных источников литературы, что они обозначают.

После разграничения территорий Северного Приазовья между Россией и Турцией в Донецком крае запорожцы стали чаще появляться в качестве новых промысловиков, особенно на рыбных промыслах Азовского моря. Стали неизбежными конфликты с донскими казаками, также считавшими Приазовскую степь своей. В результате длительных споров, жалоб, даже погромов имущества,

специальной комиссией было проведено расследование, при этом ни одна из сторон не привела убедительных доказательств на право владения промыслами и территорией. Сенат принял решение установить границу между Войском Донским и Запорожским по реке Кальмиус. Таким образом, с **1746** г. левая сторона р. Кальмиуса считалась донской, а правая – запорожской.

Быт запорожцев значительно изменился: большинство уже были люди женатые; однако женатые не пользовались ни правом голоса на Раде, ни правом избрания на должности, и были обязаны уплачивать в сечевую казну «дымовое», то есть налог с семьи; полноправные (холостые) запорожцы жили либо в Сечи, либо в зимовниках по паланкам. Запорожцы в мирное время занимались рыбным промыслом, охотой, скотоводством и торговлей.

После подписания в 1774 г. нового мира с Турцией возникла необходимость в административно-территориальной реформе на юге России.

В начале июня 1775 г. по приказу российской императрицы Екатерины II Вольности Войска Запорожского были упразднены, а строения Новой Сечи разрушены. На месте Сечи возникло село Покровское, которое в 50-е годы XX века было частично затоплено водами Каховского водохранилища. Самим запорожцам было предложено вступить в регулярную армию, кто не хотел – выбирали себе другое занятие. Выбор сословия во времена заселения Новороссийских степей уже сам по себе был привилегией, которой не имели многие миллионы жителей империи. Часто запорожцы становились чумаками – торговцами (занятие, требовавшее в те времена силы, хитрости и незаурядной храбрости). Часть из них тайно ушла на Дунай, на территорию Османской империи, где они создали Задунайское казачье войско. Некоторые запорожцы стали основателями постоянных поселений, когда на месте удобно расположенных или крупных зимовников по распоряжению азовского губернатора В.А. Черткова создавались хутора и сёла.

ПОДВЕДЁМ ИТОГИ

Одним из последствий Белградского мира с Турцией 1739 г. было усиление позиций вольного Донского и Днепровского казачеств в завоёванных Новороссийских степях. Оба казачьих сообщества получили возможность развивать свою экономическую и социальную жизнь. Их хозяйственные интересы столкнулись на территории степного Донбасса. В результате по решению Сената граница между ними была установлена по р. Кальмиус. Часть побережья Азовского моря имела «барьерный» статус, т.е. была нейтральной землёй, которую использовали татары для своих нужд, т.е. по русско-турецкому соглашению не была ещё в полном владении Российской империи.

Вопросы и задания для работы с текстом параграфа

1. Что объединяло донских и запорожских казаков?
2. Какова роль казаков в защите рубежей нашей Родины?
3. Что повлияло на сокращение территории донского казачества в Донецком крае?
4. Перечислите промыслы, которыми занимались казаки.
5. Перечислите обстоятельства спора, возникшего между донскими и запорожскими казаками. Чем он завершился?
6. Чем занимались днепровские казаки после ликвидации запорожской автономии?

Изучаем документ

№ 60 1754 р., травня 16. – Рапорт полковника Кальміуської паланки Андрія Порохні кошовому отаманові Данилу Стефанову про заготовлю необхідного матеріалу для будівництва церкви, придбання церковного начиння тощо

На присланній от вашей панской велможности сего году приказ нарочно посланній били козаки куреня Щербиновского Петро Велегура да Ведор(!) Лопата в Черкаске для исправки ис хрящу к церкви Калмуской поланки, которіе сего мая 11 д. по приезде (совсѣмъ издѣлавши)¹ з Черкасского і находится в поготовости при Калмусѣ. ²Оной же цена² 27 р.

На упоминаемый же от вашей панской велможности ангимис, для привозу честно к служенію божественной литургий и намѣских образовъ в Калмиус от мене писар калмускій же Данило Малѣновскій да козаки куреней Ведмедовского Давид Чорній, Федор Кислій, да Дервянковского (!) Михайло Чорній же нарочно посылаются. Да при сем же вашей панской велможности объявляю, что владѣній Калмиускомъ, не имѣвши удобного какъ и к церкви, и к паланцѣ дерева, яко еще за великимъ разстояніемъ в товщѣ Самарскую отсюдова ехать, в крайней обедш алости состоить. А яко весма по способности полковнику новоселянскому следующимъ людемъ до моря накласт на вози и присилать в Калмиус, того ради вашей велможности покорнѣйше прошу, даби находящаяс в Калмиусѣ какъ церков, яко и паланка не била в обедш алости, по своемъ високомлѣстивим разсмотрениемъ писмено приказат полковнику.

новоселянскому³, даби приказал жителствующимся в Новоселицѣ людемъ заременно заготовит яко то: к церкви дверей и на престоль², ⁴а к паланцѣ⁴ лавъ насильно [?] (а в разсужденій вашей велможности, буди можно и пал для огорожи церкви и паланки)¹ и слѣдующим какъ з Малой Россій, // такъ из владѣнія нашего запорожского людемъ же чрез мость, оноє бѣ дерево сколко будет числомъ накладенно на вози, при дачи от полковника к артельщикам, присиланно б в Кальмиусь. В чемъ с покорностию моею к вашей панской велможности с прощениемъ о више писанномъ репортую.

1754 году, мая 16д.

Полковникъ калмиускій Андрей Порохня
с товариством

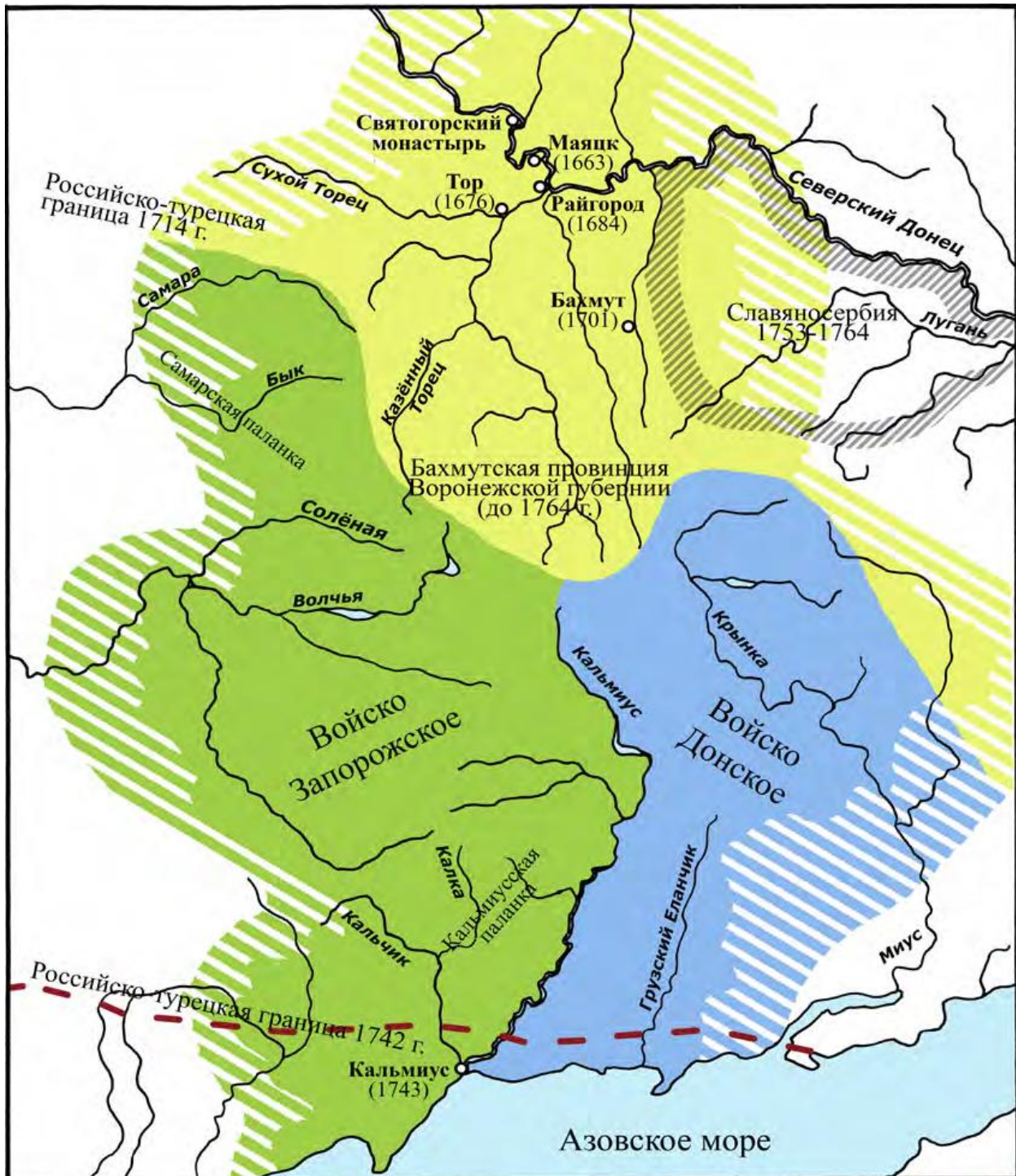
1. О чём сообщает и о чём просит А. Порохня с товариществом атамана Войска Запорожского?
2. В чем паланка имела особую нужду? Как полковник собирался решить проблему?
3. В каком году в Кальмиусе была установлена походная церковь? Какова её стоимость?

Работаем с картой

1. Найдите р. Северский Донец. Где проходила южная граница России в 1714 г., 1742 г.? Как расположение границ повлияло на административное деление Донбасса?
2. Покажите следующие населённые пункты на территории Донбасса: Тор, Райгородок, Маяцк, Кальмиус. Когда они были основаны?
3. Какие военные автономии полностью или частично располагались на территории Донецкого края?

Думаем, сравниваем, размышляем

1. Подготовьте сообщение о быте и традициях казаков.
2. Составьте сравнительную таблицу занятий, традиций, устоев донских и запорожских казаков.
3. Как изменилась жизнь казачества с течением веков (с XVI по XVIII века).



Запоминаем новые слова

Казачий круг – общий войсковой совет казаков, высший орган самоуправления.

Атаман – предводитель у степных народов, предводитель казаков или (устар.) вообще старший в деле.

Старшина – привилегированная категория должностных лиц у казаков в XVI-XVIII веках, осуществлявшая военное и административное управление.

Войско Донское – казачье войско России, имевшее поселения на Дону и его притоках, состоявшее из самоуправляющихся военизированных общин.

Станицы – поселения донских казаков.

Запорожская Сечь – название ряда последовательно сменявших друг друга военных и административных центров днепровского низового казачества с XVI по XVIII век, называемых «Сечь» по наименованию главного укрепления (военного лагеря) и «Запорожскими» по месту их расположения в низовьях Днепра южнее труднопроходимых днепровских порогов.

Зимовник – сезонное жилище казаков для временного пребывания по месту их хозяйственных интересов.

Хронология для запоминания

1734-1775 гг. – Новая Запорожская Сечь.

Сер. 1740-х гг. – создание запорожского административного центра в Северном Приазовье – Кальмиусской паланки.

1746 г. – решение Сената о разграничении земель донских и запорожских казаков по р. Кальмиус.

1766 г. – началось Генеральное межевание и установление границ Земли Войска Донского.

1786 г. – окончание установления границ Земли Войска Донского. Составление карты Земли Войска Донского с описанием ее границ.

1793 г. – Жалованная грамота Екатерины II Войску Донскому.

§ 4. Пути заселения территории Донбасса. Новороссия

На этом уроке вы научитесь:

- 1) характеризовать процесс заселения нашего края;
- 2) называть поселения, основанные греками-колонистами на Донбассе;
- 3) устанавливать причинно-следственные связи; определять влияние русско-турецких войн на дальнейшее формирование территории Донецкого края;
- 4) работать с картой и историческими источниками.

План

1. Первая Новороссийская губерния.
2. Строительство Днепровской линии. Административные изменения в Донецком крае.
3. Влияние русско-турецких войн на формирование территории и национального состава населения Донбасса.
4. Переселение греков из Крыма.



Как русско-турецкие войны повлияли на формирование территории и национального состава населения Донбасса?

1. Первая Новороссийская губерния

В 60-х годах XVIII в. в России проходили реформы, затронувшие многие стороны жизни населения. В русле новой губернской реформы в 1764 г. была создана Новороссийская губерния. Это было военно-административное образование с особыми привилегиями и обязанностями населения. Основу её составляли ландмилиционеры и однодворцы.

В своём составе губерния объединила военно-земледельческие автономии – Новую Сербию и Новослободской казачий полк (на Правобережье Днепра), поселения ландмилиции на Украинской линии, Бахмутскую провинцию, Славяносерию, а также 13 сотен Полтавского и 2 сотни Миргородского полков Малороссии.

Административным центром стал Кременчуг. Губерния была разделена на 3 провинции: Екатерининскую (по р. Орели), Елизаветградскую (правобережье р. Днепра) и Бахмутскую. Это было объединение военно-земледельческих автономий, созданных на всём протяжении южной границы Российской империи с

оборонительной целью и в разные годы, в одну административную единицу. Губерния продолжала носить военизированный характер, имея военно-административное командование и поселённые полки.



Григорий Потёмкин, губернатор Новороссии



Екатерина II, российская императрица

2. Строительство Днепровской линии. Административные изменения в Донецком крае

Строительство Днепровской линии

В 1768 г. началась русско-турецкая война. В декабре–январе семидесятитысячное татарское войско Крым Гирея перешло русскую границу и опустошило все поселения южнее Бахмута и Миргорода, в т.ч. была разрушена Кальмиусская слободка и хутора Бахмутской провинции. Тор, Изюм и Бахмут устояли и дали отпор.

27 июля 1769 г. руководитель Военной коллегией граф З.Г. Чернышев предложил создать оборонительную Линию «от Днепра до Азовского моря».



Какие оборонительные линии вам уже известны?

10 мая 1770 г. императрица Екатерина II утвердила двенадцать «докладных пунктов» Военной коллегии и кандидатуру генерал-поручика М.А. Деденёва на должность Главного командира Линии.

После 1770 г. название «Днепровская линия», стало применяться уже ко всей Линии крепостей. На вопрос 11-го пункта доклада о том, как должны именоваться линия с редутами и семь крепостей, императрица вынесла резолюцию, что

крепости должны называться: Кирилловская, Александровская, Петровская, Никитинская, Захарьевская, Григорьевская и Алексеевская, а линия с «ея редутами» – Днепровской.



Днепровская линия крепостей

Днепровская линия должна была проходить по границе между Россией и Крымским ханством, определенной Белградским мирным договором от 18 сентября 1739 г. и рядом конвенций (пограничных соглашений) 1739, 1740 и 1742 гг., заключенных между Россией и Турцией. Она призвана была защищать участок государственной границы длиной 196 верст (ок. 209 км).

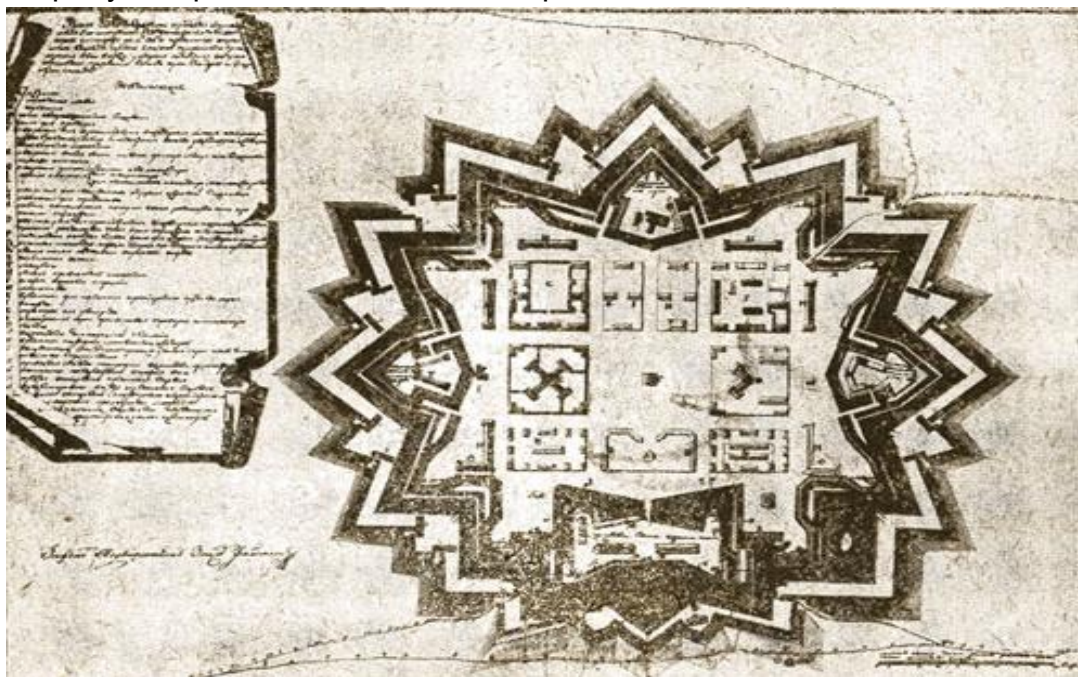
Крепость **Александровская** должна была быть основана на правом берегу реки Мокрая Московка, впадающей в Днепр, у ее устья. Крайняя с другой стороны крепость **Петровская** должна была быть заложена вне официальной русско-турецкой границы 1740-х гг., на «барьерной земле». Размещение земляных крепостей Линии позади пограничных рек, которые являлись естественной преградой для возможного неприятеля, усиливали обороноспособность Линии.

Строительство крепостей по государственной границе было встречено запорожскими казаками непониманием и неприятием. Дело, которое служило безопасности государства, оказалось для них чуждым. Набег татар 1769 г. показал, что хутора запорожцев и городок Сечь не являются значительной преградой для внешних нападений на юг страны. Сфера их интересов

становилась всё более хозяйственной и торговой. Реорганизация или упразднение Её Императорского Величества казачьего Войска Запорожского Низового становилась делом времени.

15 марта 1770 г. на заседании Совета при Высочайшем Дворе было решено нейтрализовать Крымское ханство, сделав его государством, независимым от Турции, с тем, чтобы последней уже было невозможно осуществлять враждебных действий через Крым.

Днепровская линия являлась военной базой Крымского корпуса генерал-аншефа, князя В.М. Долгорукова, давая войскам как возможность отдохнуть, так и снабжая их через Александровский и Петровский провиантские магазины продовольствием. 14 июня 1771 г. Крымский корпус В.М. Долгорукова взял крепость Перекоп и вошел в Крым. 37 турецких пушек и знамена поверженного неприятеля из-под Перекопа командующий корпусом отправил в крепость Александровскую. В течение июня-июля месяцев 1771 г. русскими войсками были заняты основные города-крепости Крымского ханства. Мирный договор с Турцией 1774 г. предусматривал независимость Крымского ханства.



Александровская крепость. План

Административные изменения в Донецком крае

После заключения мира, 14 февраля 1775 г. была создана Азовская губерния, которая состояла из Азовской и Бахмутской провинций. В состав Азовской провинции вошли: Днепровская линия, город-крепость Азов, крепость Святого Дмитрия Ростовского, город-крепость Таганрог, г. Керчь, г. Еникале (в Крыму), г. Кинбурн с землей между Днепром и Бугом и земля Войска Донского.

В составе Бахмутской провинции числились Бахмутский уезд, земля бывшей Славяносербии и г. Тор с уездом.

Административным центром новой губернии с 1775 по 1778 гг. была крепость Белевская на бывшей Украинской линии, а с 1778 гг. – Екатеринослав. Губернатором первоначально был назначен генерал-майор В.А. Чертков, затем императрица Екатерина II назначила Новороссийским и Азовским генерал-губернатором генерал-аншефа, графа Г.А. Потемкина. Он же был Главным командиром Днепровской линии. Азовский губернатор генерал-майор В.А. Чертков стал Командиром (заместителем Главного командира) Днепровской линии.

Таким образом, строительство Днепровской линии крепостей способствовало заселению Донецкого края, обеспечивая его безопасность. Крепости этой линии дали начало современным городам – Запорожью (Александровская крепость) и Бердянску (Петровская крепость).

3. Влияние русско-турецких войн на формирование территории и национального состава населения Донбасса

Одной из причин русско-турецкой войны 1768-1774 гг. была борьба за Северное Причерноморье. После целого ряда сражений 10 июля 1774 г. в болгарской деревне Кючук-Кайнарджи был заключен мирный договор.

В результате всех этих событий и заключённого мира вся территория современного Донбасса вошла в состав России.

Граница России в Приазовье изменилась. Теперь она проходила, сначала, как и прежде, по Конским Водам и Берде, а уже от Берды шла, включив в себя «барьерную землю», по побережью Азовского моря до Таганрога. В состав России также вошли город-крепость Азов «с уездом» и земли на Северном Кавказе.

В феврале 1783 г. крымский хан Шагин-Гирей был вынужден отречься от своего престола. 8 апреля 1783 г. напряженная борьба между Россией и Турцией за Крым закончилась включением последнего в состав Российской империи. Вновь приобретенная территория Крымского ханства (полуостров Крым, остров Тамань и вся Кубанская сторона) со 2 февраля 1784 г. стала именоваться Таврической областью.

Набеги на русскую землю прекратились навсегда. Турция не смирилась с поражением и потому попыталась пересмотреть результаты предыдущей войны, продолжить борьбу за Крым и отвоевать Северное Причерноморье.

Поводом к началу русско-турецкой войны (1787-1791 гг.) был отказ России выполнить условия турецкого ультиматума с требованием, чтобы Россия отдала Крым Турции.

ЭТО ИНТЕРЕСНО!

При штурме Измаила одним из направлений командовал ученик Суворова, генерал Кутузов.

Выдающимися сражениями этой войны были победы при Очакове, Рымнике, взятие Измаила. Военные действия продолжилась на Балканах. В 1791 году там туркам вновь было нанесено поражение, которое Турция перенести не смогла и вновь запросила мира.

Летом 1791 года в городе Яссы был подписан мирный договор. Согласно условиям мирного договора итогом второй русско-турецкой войны за Крым 1787–1791 гг. стали следующие положения: Россия приобретала все причерноморские земли и крепость Очаков; Турция признавала право Российской Империи на Крым; Турция получала в свои владения Молдавию, Валахию и Бессарабию.



Русско-турецкая война 1787-1791 гг.

Последнее обстоятельство имело значение для ускорения колонизации Донецкого края, т.к. сюда направлялись бежавшие от турок волохи, молдаване, болгары и представители иных народов.

Окончательное присоединение Причерноморья к России вызвало к жизни административное оформление Новороссийского края. Правительство было озабочено тем, чтобы как можно быстрее заселить пустующие просторы некогда Великой степи. Началась земледельческая колонизация края, и первой её массовой волной было переселение в Донецкий край греков из Крымского полуострова.



Какое значение имело заключение Ясского мирного договора для дальнейшей судьбы Новороссии?

4. Переселение греков из Крыма

В ходе русско-турецкой войны 1768 г. и последующих событий начали обостряться противоречия между православным и мусульманским населением Крымского полуострова. Греки Крыма были древнейшим населением полуострова. Вследствие мусульманского завоевания они, как и другие народы оказались в зависимом положении. Экономическая эксплуатация усиливалась, т.к. татары теряли возможность обогащения от набегов и продажи людей в рабство. На этом фоне последовало приглашение российского правительства переселиться на малозаселённые земли Азовской губернии. Гарантировались длительные льготы для поселенцев, автономия религиозной и хозяйственной жизни.

Проект переселения втайне от татар активно обсуждался среди православного населения. Многие семьи греков и армян решились на переселение. Это произошло в 1778 г. Безопасность выхода с полуострова обеспечил командующий русскими войсками в Крыму А.В. Суворов.

Основные вопросы подготовки переселения на государственном уровне решались генерал-губернатором Новороссийской и Азовской губерний Г.А. Потемкиным. Этот вопрос был в первую очередь согласован с православным греческим духовенством полуострова.

Митрополит Игнатий с духовенством провели кропотливую работу по организации добровольного переселения греков, армян, молдаван и грузин в



*Митрополит Игнатий
(Гарсеванов)*

Азовскую губернию. Общее количество покинувших полуостров составило 30 690 человек. Греки составляли большинство выехавших. Духовные лидеры выехали с последней партией.

Украинская линия снова сослужила добрую службу правительству. В её русских селениях, бывших крепостях, разместились греки до окончательного решения вопроса о месте поселения. Также они временно поселились и на Днепровской линии – в городе Александровске (совр. Запорожье) и вокруг него.

Греки ещё не были поселены, а Екатерина II предоставила им права на вечное поселение. Этот документ назывался **«Жалованная грамота Христианам Греческого закона, вышедшим из Крыма в Азовскую губернию на поселение (21 мая 1779 г.)»**. Жалованная грамота подарила грекам те права, о которых они просили. В отличие от других автономных образований Донецкого края, на греков не была возложена обязанность охраны границ.

Они прибыли в Донбасс по приглашению Российского правительства из Крымского ханства. Их задачей было освоение природных богатств края, развитие земледелия, скотоводства и ремёсел.

Прибыв на место в 1780 г., греки основали новый город – Мариуполь. Губернатор Азовской губернии В. Чертков описал дальнейшие события так: *«По прибытии моем 13 сентября в новостроющийся греками город Мариуполь при устье реки Калмиуса нашел: 1-е, что оной город имеет веселое над Азовским морем и рекою Калмиусом возвышенное и во всем, кроме недостатка лесов, выгодное место положение; 2-е, что поселяющиеся там греки принялись ко обзаведению себя с желаемым усердием и заняли более пяти сот дворов, из коих в каждом разполагаясь по данному плану, в том месте, где быть погребу, не могли успеть построением домов, хотя потребной к тому лес из казны доставлен, поделали для прожития в зиму по землянке, некоторые же, кои позажиточнее выстроили, по их обычаю, дома из плиты на глине, кои по осмотру моему оказались совершенно прочными и в построении без убыточными, потому что весь берег реки Калмиуса наполнен таким камнем»*.



Из чего строили свои дома переселенцы?

В том же 1780 году греки основали 21 сельское поселение: Бышев, Богатырь, Великая Каракуба, Великая Янисоль, Георгиевка, Камара, Карань, Керменчик, Константинополь, Ласпа, Малый Янисоль, Мангуш, Сартана, Старый Крым, Стыла, Улаклы, Чемрек (его жители в конце 1781 г. поселились вблизи Малого Янисоля, вместе с которым создали одно поселение), Чердаклы, Чермалык, Урзуф и Ялта.



Из коллекции Донецкого республиканского краеведческого музея

На первых порах переселенцы, в соответствии с природными условиями местности, разводили овец. Так появилась новая в крае профессия чабана. Основным занятием греков было земледелие. Много было также ремесленников. В ремесле, как и в земледелии, разведении садов они были очень умелыми.



Путь греков из Крыма в Донбасс

В средневековье греки относились к византийскому населению Крымского полуострова, называвшемуся некогда Таврией. После татарско-турецкого завоевания полуострова они стали говорить на двух языках. В Приазовье из Крыма греки переселились уже с двумя родными языками, поэтому, лингвистически греки Приазовья разделяются на две группы.

На новых землях тюркоязычные (урумы) и грекоязычные (румеи) греки селились отдельно друг от друга, основывая разные поселки. На каком бы языке они ни говорили, они причисляют себя к одному народу – грекам.

Митрополит Игнатий был для своего времени человеком выдающимся, о котором помнят в Донбассе. 11 июня 1997 г. решением Священного Синода УПЦ МП Игнатий был причислен к лику местночтимых святых. 15 ноября 1998 г. в соборе во имя св. Николая Чудотворца в г. Мариуполь состоялся чин прославления св. Игнатия Мариупольского.

После основания г. Мариуполь был создан Мариупольский уезд в составе Азовской губернии. В 1783 г. территория Азовской губернии вошла в состав нового административно-территориального образования – **Екатеринославского наместничества**. Оно состояло из 15 уездов и Мариупольского греческого округа. В дальнейшем, на территории бывших Екатеринославского наместничества, Вознесенского наместничества и Таврической области в **1796 г.** была создана **Вторая Новороссийская губерния**.



New Russia – Новороссия

Центр этой губернии располагался в Екатеринославе, носившем с 1797 по 1802 годы название **Новороссийск** (совр. Днепропетровск).

Судьба Донецкого края была связана с Белгородом. Белгородские воеводы были администраторами переселенческих процессов, управляли обороной края, формировали экономическое развитие. Вследствие петровских административных реформ Белгородский разряд был расформирован и создана Белгородская губерния (1727-1779 гг.)

23 мая 1779 года указом Екатерины II была учреждена Курская губерния, Белгородская губерния была упразднена. Город Белгород, потерявший к тому времени своё военное значение, становился обычным уездным городом в составе Курской губернии. Последний Белгородский губернатор Пётр Семёнович Свистунов руководил переносом губернских учреждений в Курск и новые уездные центры. Курское наместничество было торжественно открыто 27 декабря 1779 года в присутствии курского генерал-губернатора Петра Александровича Румянцева-Задунайского.

Таким образом, формирование населения и геопространства Донецкого края в XVI-XVIII вв. было обусловлено оборонительной стратегией Российского государства на его южных рубежах. Этими процессами руководил созданный в 1658 г. Белгородский разряд. С выходом служилой колонизации Юга России на степные просторы Поля, их завоеванием и освоением, стал формироваться Новороссийский край. Судьба Донбасса в последующее столетие будет связана с этим краем.

ПОДВЕДЁМ ИТОГИ

В результате военных действий второй половины XVIII в. геополитическое положение степного Донбасса кардинально изменилось. Произошел ряд реформ, вследствие которых начал формироваться обширный Новороссийский край. Вся территория Донбасса перешла в состав Российской империи. Была продолжена практика привлечения иностранных колонистов, проведено успешное переселение греков в Приазовье, что заложило основы многонационального состава населения региона. Начался период мирного развития.

Вопросы и задания для работы с текстом параграфа

1. Назовите причины русско-турецких войн.
2. Какие населенные пункты на территории Донбасса основаны греками?
3. Какие земли вошли в состав Новороссии? Как появилось это название?
4. Какие административные реформы проходили в крае?
5. Выпишите условия мирных договоров в таблицу:

Кючук-Кайнарджийский мир	Ясский мир

Что значили эти договора для Донецкого края?

6. Что такое Днепровская линия? Сколько крепостей входило в её состав? Где она была расположена?

Изучаем документ

Рапорт губернского товарища Гарсеванова губернатору В.А. Черткову от 19 августа 1780 г.

«У Азовского моря по правой стороне устья реки Калмиуса город Мариуполь по повелению вашего высокопревосходительства расположен и для поселения во оном введении из Крыма греков купцов и мещан дворовые места по плану разделены и перенумерованы и те номера вынесены на особливые бумажки, сложены в ящик, а из ящика брали купцы и мещане каждый самолично, и кому какой номер достался, всяк по тому дворовое место принял. А 15 числа сего месяца по окончании божественной литургии митрополит Игнатий с духовенством и сего города греки до трёх тысяч душ вошли в город и посредине одного в назначенном для церкви месте отправили молебен, посвятив воду, окропляли все места, причём происходила оружейная пальба полком Войска



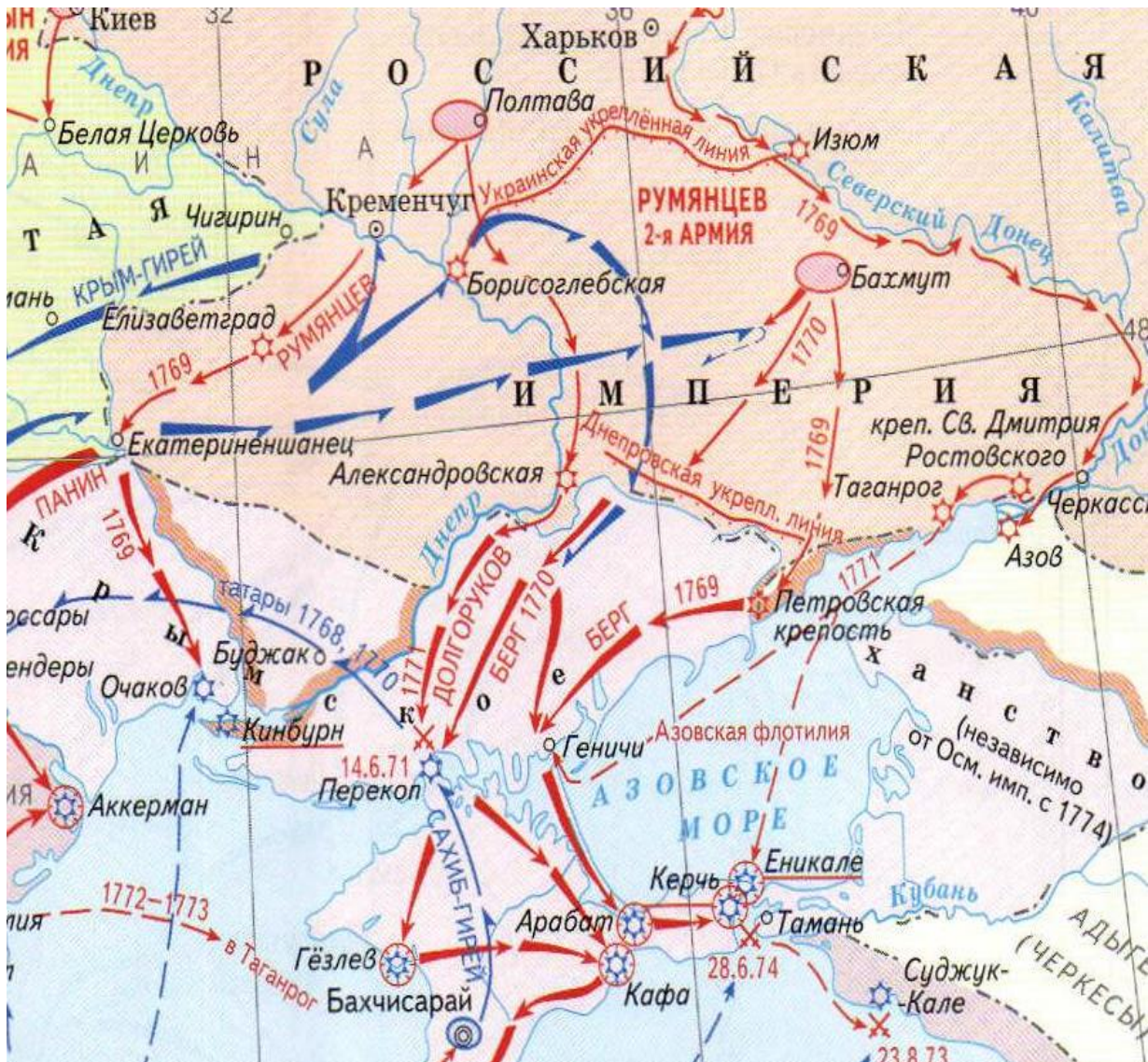
В.А. Чертков

Донского полковника Харитоновна, которой для того нарочито введён; по окончании ж молебствия весь сей греческой народ благодарили её императорского от порабощения варварского, за пожалование им сей земли и за доставление к домостроительству потребности: предместья расположены между Калцем и Калмиусом расстоянием от крепостного положения в трёх стах сажнях по числу семи сот семей цеховых разбито по плану трёх сот дворовое селение, полагая по две семьи в двор, разделены дворовые места и также по номерам всяк своё место принял и заселяются. Греческих деревень дватцать и одна расположены в Мариупольском уезде по правой стороне реки Калмиуса, по Азовскому морю, по Калце, по левой стороне речки Волчей и по Мокрым Ялам, а в каких именно урочищах и какую каждая деревня в округе своей имеет выгоду и домостроительство особым рапортом донести имею».

1. Как происходило освящение места под город?
2. Кто присутствовал на торжественном молебне?
3. Как будущие горожане делили участки земли под застройку?

Работаем с картой

1. Найдите р. Конские Воды и Берда, по которым строилась Днепровская линия. Где проходила южная граница России?
2. Найдите Петровскую и Александровскую крепости. Начало каким городам дали эти крепости?
3. Какой цели служила Днепровская линия?



Думаем, сравниваем, размышляем

1. Подготовьте сообщение по истории строительства городов Новороссии с использованием презентации.
2. Почему греки откликнулись на предложение правительства переселиться из Крыма? По какой причине на греков не была возложена обязанность охраны границ?
3. Какие принципы использовались при строительстве оборонительных линий? Найдите черты сходства и отличия в Днепровской линии с другими известными вам оборонительными линиями.
4. Как строительство оборонительных линий и черт было связано с военно-земледельческой колонизацией русских окраин?

Запоминаем новые слова

Миграция – переселение населения внутри страны или из одной страны в другую.

Колонизация – процесс заселения и хозяйственного освоения пустующих окраинных земель своей страны (внутренняя колонизация), а также основания поселений, связанных преимущественно с земледельческой деятельностью, за пределами своей страны (внешняя колонизация).

Военно-земледельческая колонизация – переселение и расселение свободных людей служилого сословия на юге России с целью земледельческого освоения Поля и обеспечения безопасности внутренних территорий.

Автономия – область, наделённая правами самоуправления.

Днепровская линия – система из 7 крепостей на юге России на границе с Крымским ханством (1770 г.)

Хронология для запоминания

1764-1775 гг. – Первая Новороссийская губерния.

1768-1774 гг. – Русско-турецкая война.

1769 г. – последний набег татар на Новороссию.

1770-1797 гг. – Днепровская линия крепостей.

1774 г. – Кючук-Кайнарджийский мир.

1775-1783 гг. – Азовская губерния.

1787-1791 гг. – Русско-турецкая война.

1791 г. – Ясский мирный договор.

1796 г. – образование второй Новороссийской губернии.

1780 г. – основание города Мариуполь.

§ 5. Социально-экономическое положение Донецкого региона во второй половине XVIII века

На этом уроке вы научитесь:

- 1) характеризовать техническую реконструкцию соляных промыслов;
- 2) объяснять и применять понятия «промыслы», «промышленность», «секуляризация», «ревизия»;
- 3) оценивать роль Донецкого края в социально-экономическом и политическом развитии Российской империи;
- 4) характеризовать роль Святогорского монастыря в духовной и хозяйственной жизни Донбасса;
- 5) работать с картой и историческими источниками.

План

1. От промыслов к промышленности.
2. Города и торговля (Славянск, Бахмут, Мариуполь).
3. Святогорский монастырь.



Какие факторы ускорили экономическое развитие Донецкого края?


1. От промыслов к промышленности

Новая эпоха, наступившая с началом правления Петра I, пришла и в Донецкий край. Заботой государства становилось развитие промышленности и торговли. Соляные промыслы Тора и Бахмута ждала судьба преобразования в промышленность. Для этого нужны были люди, полезные ископаемые, особенно уголь, новая техника. Эти планы после Белградского мира 1739 г. стали воплощаться в жизнь.

Пока шли военные действия, в столице решали судьбу Бахмутских солеваренных заводов. Их вернули «в казну», и правительство в надзиратели определило профессора – 32-летнего немца Готлиба Фридриха-Вильгельма Юнкера. По заданию правительства он описал состояние заводов и отбыл в Германию для изучения солеваренного дела.

В 1741 г. Юнкер вернулся. Бахмутский завод он собирался перенести на берега Северского Донца, поближе к лесным массивам, другими словами – к дровам. Возникли планы проведения трубопровода для подачи рапы из бахмутских колодцев на новый завод.

В Торе солеварение почти совсем прекратилось – при разливе озера Репного завод оказался затопленным. В июле Юнкер вместе с капитан-инженером Мазовским начал в Торе строительство новых варниц, причем для топлива он собирался использовать каменный уголь. Для изготовления новых сковород, выдерживающих жар каменного угля, было закуплено листовое железо. Уже первые опыты показали, что на угле производство соли увеличилось в два раза.



Проект Г. Юнкера



К осени в Торе построили две новые варницы на шесть сковород каждая и два амбара, возвели корпуса еще для двух варниц и завезли для них оборудование. Новые варницы существенно отличались от старых: они были с закрытыми помещениями и с дымоходами, т.е. топились уже «по белому». Сковороды тоже модернизировали – рассол на них подавался насосами, которые приводились в действие лошадьми. Как в Торе, так и в Бахмуте построили новые кузницы с водяными молотобойными машинами, а также кирпичные заводы, обеспечивающие строящиеся объекты кирпичом.

В Бахмуте в то время сковороды были круглыми – 6 аршин (4,26 метра) диаметром и 40 вершков (1,76 метра) высотой. Их было 100 штук, в каждую вливали 315 ведер рассола и во время выпаривания три раза доливали по 15 ведер. Соль сливали каждые четыре часа, таким образом, в сутки получалось шесть «варей», в сумме дававших 120-130 пудов соли. На каждый завар требовалось 4 кубических сажени дров стоимостью 4-5 рублей за сажень. Два солевары получали по 1 копейке от пуда.

Поиски и разведки полезных ископаемых в Бахмутской провинции продолжались. В 1743 г. экспедиция белгородского купца И.И. Морозова в верховьях Лугани и Белой обнаружила остатки металлургического производства давних времен. Морозов получил разрешение на строительство свинцовоплавильного завода в Сухарева. В сенатском указе отмечалась важность

проекта Морозова. Но позже от этого стратегически важного проекта отказались, как отказались и от строительства медеплавильного завода – качество руд оказалось хорошим, но самой руды немного, и заводы решили строить в верховьях Лугани. Но и здесь компанейщики скоро убедились, что завод строить пока нецелесообразно. Причина оказалась все той же – пустыньность края, его незащищенность.

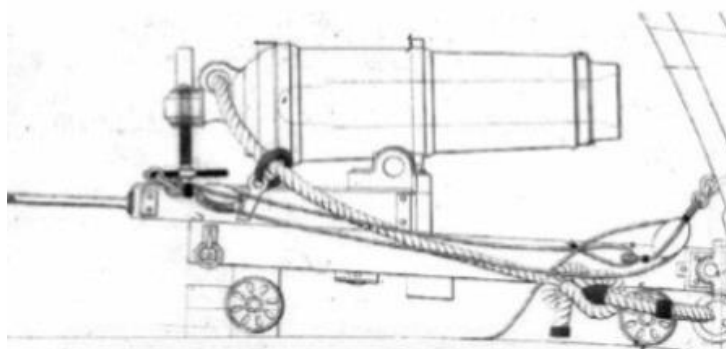
Для уточнения места строительства «водяного железного завода к пользе бахмутских соляных заводов» из Берг-коллегии на юг послали молодого инженера Густава Ульриха Рейзера, сына президента Берг-коллегии. Рейзер обследовал следы деятельности всех бывших здесь до него рудоискателей.

Пробные плавки он провел в Торе. На р. Беленькой он тоже увидел только старые, уже известные месторождения. Руда и уголь в них оказались хорошего качества, но запасы их были невелики. Поэтому здесь, в верховьях Лугани и Беленькой, по мнению Рейзера, завод ставить не следовало бы. А вот устье речки Бахмут ему понравилось. Но строительство завода Сенат не одобрил и «железный завод» в Бахмутской провинции не состоялся.

Прошли годы, и первый металлургический завод Донецкого края всё же появился. В 1795 году у селения Каменный брод началось строительство литейного завода, получившего название «Екатеринославский», а с 1797 года – «Луганский». Строительство было поручено шотландцу **Карлу Гаскойну** и продолжалось почти 10 лет. 4 октября 1800 года первая домна в Российской империи, которая находилась на этом заводе, выдала чугун. Это был первый русский металлургический завод, работавший на каменном угле. На нём работали рабочие – металлурги из г. Липецка. Карл Гаскойн прибыл в Россию в 1786 г. и провёл масштабную модернизацию литейной промышленности. Луганский завод был частью деятельности этого талантливого изобретателя и предпринимателя, организатора выпуска английских корабельных орудий новой системы «корронада».



Карл Карлович Гаскойн



Орудие корронада у корабельного борта

Луганский литейный завод был создан в царствование императрицы Екатерины II. На его создание повлияла необходимость снабжения Черноморского флота и строящихся южных крепостей орудиями и снарядами.

Таким образом, перестроенные соляные заводы Тора и Луганский литейный завод стали первыми казёнными мануфактурами Донбасса и знаменовали переход от промыслового уровня освоения края к промышленному.

2. Города и торговля (Славянск, Бахмут, Мариуполь)

С 1719 г. проводилась **подушная перепись**. Перепись населения в то время была нацелена на учет только взрослого мужского населения. В Бахмутском уезде оказалось 6841 человек. В самом Бахмуте проживало 93 купца, 390 однодворцев и 17 помещичьих крестьян, всего 500 душ податного мужского населения.

К Бахмутской провинции было приписано три города – Тор, Маяки и Цареборисов, а также 12 слобод – Райгородская, Трехизбянская, Староайдарская, Новоайдарская, Боровая, Спесваковская, Ямпольская, Сухаревская, Боровская, Капитановка, Петровская, Красненская и село Мураново.



Города Бахмут и Славянск (с 1784 г.)

Кроме Бахмута известно количество населения и в других населённых пунктах. К примеру, в Трехизбянской слободе, проживало 533 человека мужского пола, в Цареборисове – 600, в Староайдарской – 675, в Спеваковке – 811, а в Новоайдарской – 1176. Но купцы имелись только в Бахмуте.

Крепостные составляли всего 0,4% общего количества жителей. Помещики не спешили заселять безбрежные бахмутские степи, они не имели никакого желания подставляться под татарские стрелы.

В конце XVIII в. было составлено «Описание городов Азовской губернии». Из него мы можем узнать о жизни и занятиях населения городов Донецкого края в 1781 г.: Бахмута, Славянска, Мариуполя. В документе отражено количество населения, его состав, особенности торговли и хозяйственной деятельности.



На какие обстоятельства обращали внимание составители следующего документа?

Бахмут

«Уездный город Бахмут лежит между двумя горами на низком месте при реке Бахмуте, по обеим сторонам оной, коя впадает в реку Северный Донец. Близ города протекает еще речка Ближняя Ступка. По оным рекам судового ходу нет, и быть по причине мелкости их не может. В нем церквей четыре, каменная одна, а деревянных три. Купцов – 163, мещан – 138, цеховых – 21, разного звания жителей – 1437. Ярмарки бывают в год четыре: 1-я – 2-го февраля..., 2-я – 29 июня..., 3-я – 8-го сентября..., 4-я – 24 ноября... и продолжаются дней до пяти.

Рыбы в реках и озерах довольно. Земля плодородна и большею частью обработана. Лесов достаточно, да и более бы было, но оные истреблены происшедшею в Бахмуте варкою соли. Жители упражняются в хлебопашестве, скотоводстве и торговле, получая достаточную от сих упражнений прибыль».

Славянск и Маяки

«Уездный город Тавр (Тор) положение имеет на низком ровном месте... по левой стороне речки Сухого Торца... По оной судового ходу нет и быть не может. В нем церквей три: каменная одна и деревянных две. Купцов – 15, мещан – 3, разного звания жителей – 1579. Ярмарок бывает в городе – 4: 1-я в Фомину неделю, 2-я – в неделю святых, 3-я – 20-го сентября, 4-я... 21 ноября. Продолжаются дней по четыре. Здесь состоят соляные заводы, на коих из находящихся пяти колодцев соль вываривалась...

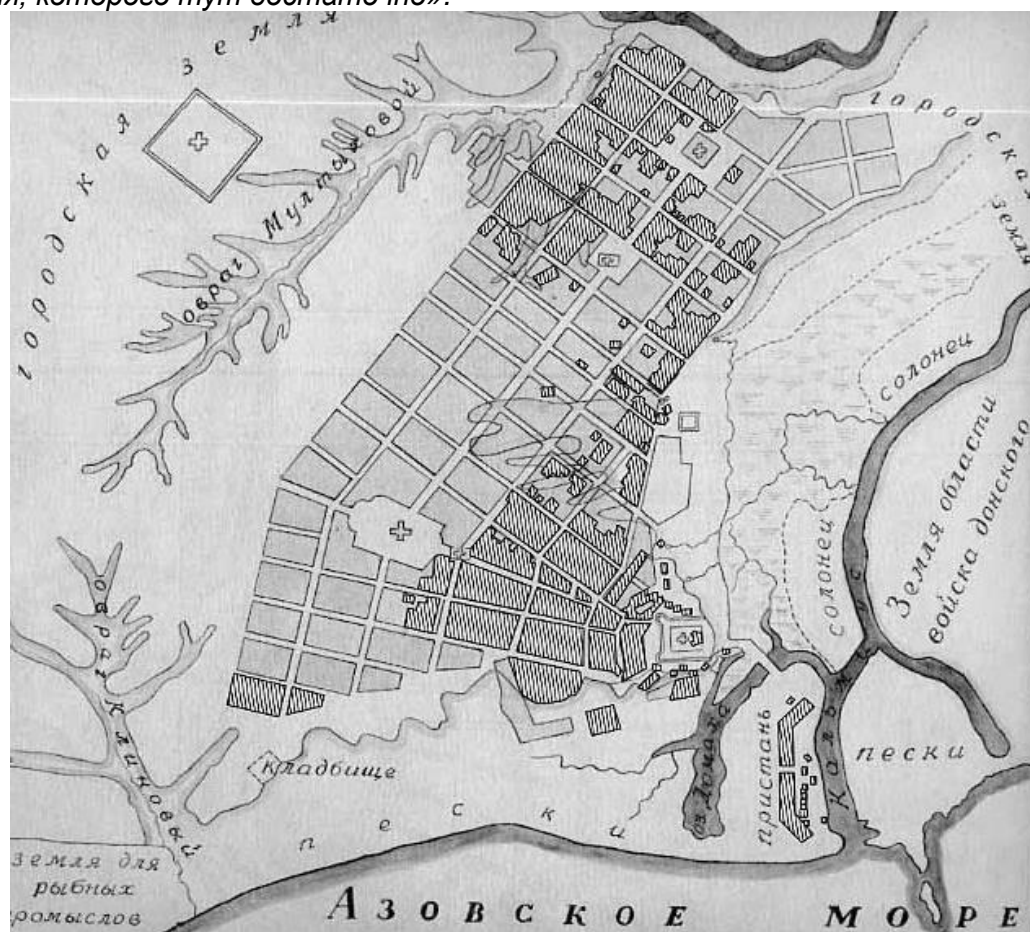
Местечко Маяки... Лежит при речке Северном Донце по течению оною с правой стороны, между двумя меловыми горами, на ровном и пространственном месте... В нем церковь деревянная одна. Ярмарка бывает раз в год одна, 1-го октября... Вода в реках пресная, а в озерах соленая. В округе же оною воздух нарочито здоровый, вода в реках и озерах довольно хороша, рыбы много, земля плодородная, местами есть там меловые горы и алебастр. Имеются леса: казенного Маяцкого засева, Черкасский лес, да и малых буераков состоит довольно число. Жители, в рассуждении пространств здешних степных мест, больше обращаются в скотоводстве и хлебопашестве».

Мариуполь

Описание городов Азовской губернии. 1781 г.

«Уездный город Мариуполь построен в 1780 году, ... По оным рекам, кроме Азовского моря, судового ходу нет. В нем церквей две: каменная одна, а другая деревянная. Домов каменных 53, мазанок – 20, купцов – 144, мещан – 213 и цеховых 1149. Гавани нет и сделать нельзя по причине мелкости при берегу воды. Большие суда становятся на якорях не ближе 4-х верст, а близко можно подходить только плоскодонным судам, небольшой груз имеющим. Ярмарок в году бывает четыре: 1-я – 23 апреля..., 2-я – 22-го июля..., 3-я – 1-го октября... и 4-я – 6 декабря.

В сем городе заведена для делания черных сафьянов фабрика... В округе оною города... На морских косах... прежде бывали великие рыбные ловли, а теперь по склонности греков к купечеству, хлебопашеству и разведению виноградных садов и фабрик, не с таким успехом и одними только малороссиянами лов производится. Вся приморская сего города сторона весьма способна к мореплаванию и весьма бы процветала коммерциею, если б можно было для пристаней устья реки Кальмиуса, а особливо при крепости Петровской реки Берды, впадающих в море очистить и исправить... Земля плодородна и по новости довольно открыла уже хлебопашество. Лесов вовсе нет и строение производится то привозимым из устья Самары лесом, то из камня, которого тут достаточно».



План застройки г. Мариуполя

Таковыми были первые города Донбасса на заре его истории.

3. Святогорский монастырь

В конце XVII в. монахи заложили первые наземные храмы у подошвы меловой скалы: в 1679 г. был построен храм в честь апостолов Петра и Павла, а в 1708 г. – новый каменный Успенский собор.

В 1703 г. «на жалованной великороссийской земле» возникло монастырское поселение Студенок. Жившие в нем подданные монастыря исполняли для обители «всякую временную работу». Так монастырь перешел от юртового хозяйства, т.е. собирания даров природы в округе, к продуктивному хозяйству. Интересно, что на первых порах это было не столько земледелие или скотоводство, сколько первые очаги промышленности.



Когда в Донбассе появилась возможность обрабатывать землю?

Так, в 1732 г. экономическое благосостояние монастыря поддерживалось следующими заведениями:

- 1) мельница на реке Оскол при местечке Цареборисове, где трудились 6 человек мужского пола подданных обители;
- 2) стеклянный завод, построенный в 1720 г., имел при себе 23 человека;
- 3) винокуренный завод при селе Студенок в 4 казана, *«на котором винокуренном заводе курят вина временно про расход онаго монастыря, а некоторые для продажи».*




Святогорский монастырь. Художник Миронов, вторая половина XIX века

Благодаря одному из сохранившихся архивных дел за 1744 г. известно, что Святогорский монастырь занимался благотворительной и просветительской деятельностью: часть своих доходов обитель отдавала на содержание школ в окрестных селениях.

К концу века монастырь владел 25734 десятинами земли, из них 2014 десятин земли, за которые шел спор с различными помещиками и жителями близлежащих селений. На реке Студенок была устроена мельничная плотина и при ней два амбара. От мельниц обитель получала в год «разного хлеба и круп» около 600 четвертей и денег до 20 рублей.

Ведомость Изюмской провинциальной канцелярии в 1773 г. насчитывала в селениях, принадлежавших Святогорскому монастырю, 1877 лиц, положенных в подушной оклад монастырских подданных черкас (987 мужеского и 890 женского полу). К концу XVIII века в монастырских селениях наблюдается бурный рост количества жителей. Так, в 1780-х гг. монастырских крепостных крестьян только мужеского полу проживало уже 1281 душа, в 1797 г. только в слободе Богородичное насчитывалось 856 душ, а в Банном – 272 души.

Святогорскому монастырю принадлежали следующие селения, появившиеся на монастырских землях в течение XVIII века: Студенок с церковью и 228 крестьянами, Банное – 95 крестьян, Яровая – 136 крестьян, Новоселовка – 350 крестьян, Нижнее и Верхнее Нетригузкое – 59 крестьян, Богородичное – 286 крестьян, Пришибное – 67 крестьян. Кроме того, в хуторе Осиновском Купянского округа жило 15 человек монастырских подданных и при мельницах на реке Оскол под Купянском – 13 человек.



Вид на Святогорский монастырь из дворца графа Потемкина

В 1787 г. по указу императрицы Екатерины II Святогорский монастырь был упразднен, а принадлежавшие ему деревни, земли и угодья отобраны в казну. В 1790 г. новым владельцем Святогорья стал князь Таврический – Григорий Потемкин. По указу Святейшего Синода монастырские храмы Успения Божией Матери и святителя Николая на скале обращены в приходские, а прочие разобраны и увезены. В упраздненном состоянии обитель находилась почти 57 лет.

ПОДВЕДЁМ ИТОГИ

Во второй половине XVIII в. благодаря стабилизации военно-политической обстановки в Новороссийском крае, прекращению татаро-турецких нападений, и поощрению правительством колонизации края, увеличивалось народонаселение, быстро развивались торговля и ремёсла, появилось промышленное производство, делало успехи земледелие. Святогорский монастырь к концу века превратился в крупнейшего помещика, но монастырское землевладение в крае было обращено в частновладельческое.

Вопросы и задания для работы с текстом параграфа

1. Приведите факты, свидетельствующие о превращении соляных промыслов в промышленный комплекс.
2. Назовите основные занятия жителей городов, объясните, почему именно эти занятия были основными.
3. Какую роль играл Святогорский монастырь в религиозной и хозяйственной жизни нашего края?
4. Какие факты свидетельствуют о начале сельскохозяйственного освоения нашего края?
5. Кто владел святогорскими имениями после 1787 г.?
6. Определите особенности сельского хозяйства края.

Изучаем документ

Из дневника академика И. Гильденштедта

«От станции Голой Долины я проехал 9 верст почти прямо на восток по южной опушке Теплинского леса до Святогорского монастыря. Правый берег Донца в этом месте очень крут и представляет меловой кряж вышиною сажень в 40. Сверху идет узкая очень крутая дорога к Донцу, на берегу которого у подножия крутых гор и лежит Святогорский монастырь. Монастырские здания, состоящие из двух церквей и дома, в котором живет архимандрит, окружены четырехугольной стеной, каждая из которых имеет шагов шестьдесят. Над рекою в нескольких стах шагах выше монастыря меловой кряж образует несколько отвесных, голых, неровных пирамидальных вершин; они являются почти самыми высокими во всем кряже и достигают сажень в 30 над поверхностью воды. Между ними построена небольшая часовня, одна половина

которой вырублена в меловом кряже, а другая – пристроена из кирпича. Около этой часовни в меловом кряже вырублены кельи и глубокие ходы. Кроме них, около церкви начинается подземный ход, по которому можно спуститься в нижний монастырь. Этот, вырубленный в меловом кряже, ход довольно крут и имеет сажень 200 длины. Наружный же ход из монастыря в верхнюю часовню еще круче. До построения монастыря монахи находили убежище против нападения татар в подземных кельях. С тех же пор, как Федор Шиловский [Шидловский. – Сост.], начальник Харьковского полка, построил около 100 лет тому назад монастырь, окруженный стеной, монахи находились в большей безопасности от татар. Около монастыря через Донец построен мост на сваях, имеющий около 33 саж. длины и незаливаемый водой. Донец в этом месте имеет всего только 28 саж. ширины и несколько футов глубины. Течение его очень слабо, вода прозрачна и вкусна. Левый берег Донца низменный; на нем 15-го августа бывает ярмарка. В 3-х верстах от монастыря вверх по Донцу на правом его берегу лежит небольшое село Богородичное, принадлежащее монастырю; вследствие чрезвычайной крутизны гор между этой деревней и монастырем нет проезжей дороги. В нескольких верстах от монастыря вниз по Донцу лежит другая небольшая деревня, принадлежащая монастырю и известная под именем слободы Монастырской. В том месте мелового кряжа, где находится часовня, показываются кремневые пласты. Я заметил два таких пласта: первый идет сажень в 5-ти ниже высочайшей из пирамидальных вершин и сажень в 15-ти ниже высочайшей вершины всего хребта; второй сажень в 4-х ниже первого, но все еще сажень в 20-ти над поверхностью воды в реке.... В двух верстах от монастыря по дороге в Маяки лежит на возвышенном месте, в небольшой балке в лесу, виноградник, принадлежащий монастырю; он состоит приблизительно из 400 виноградных лоз и разведен более 10 лет тому назад. Хотя винограду в нем и много, но он мелок и плохого сорта.... На ряду с ним растут прекрасные яблони, груши и бергамотовые деревья хорошей породы».

1. Опишите природу местности, где расположен Святогорский монастырь. Как монахи использовали природные особенности местности?
2. Расскажите о хозяйственной деятельности монахов.
3. Как монастырь использовал в хозяйственной деятельности окружающие природные богатства?

Думаем, сравниваем, размышляем

1. Расскажите, в чём разница между промыслами и промышленностью. Как правительство заботилось о промышленном развитии Донецкого региона? Какой вклад делали местные жители в экономику Российской империи?
2. Сравните по описанию экономическое развитие Бахмута, Мариуполя и Славянска. Жители какого города, по-вашему, больше преуспели? Аргументируйте.
3. Каким образом Святогорский монастырь достиг высоких хозяйственных результатов? Какие исторические условия этому способствовали?

Работаем с картой

1. Найдите на карте территорию Донецкого края, Азовской губернии, Новороссийского края. Какие культуры выращивали в северном Приазовье?
2. С помощью карты охарактеризуйте сельское хозяйство Новороссии.
3. Как составители карты показали промышленность Донбасса?



Запоминаем новые слова

Секуляризация – конфискация государством церковных и монастырских владений.

Десятина – мера измерения земли (1,092 га).

Верста – мера длины, равная 1,06 км.

Подушная перепись (ревизия) – перепись населения, первая ревизия была произведена при Петре Великом в силу указов 26 ноября 1718 г. и начала 1719 г.

Хронология для запоминания

1784 г. – Крепости Тор, Бахмут переведены в разряд уездных городов, Тор переименован в Славянск.

1787 г. – закрытие Святогорского монастыря указом Екатерины II.

1795 г. – Луганский литейный завод – казённое предприятие по выплавке и изготовлению изделий из чугуна, существовавшее в Российской Империи по 1887 г., и ставшее первенцем российской металлургии и градообразующим предприятием для Луганска.

§ 6. Окончание военно-земледельческого периода колонизации Донецкого края

Недавняя пустыня ожила. Успех полный.
Возможность доказана делом.
Д.И. Менделеев

На этом уроке вы научитесь:

- 1) характеризовать административные реформы, проводимые на территории Донбасса в XVIII в;
- 2) объяснять научный вклад И. Гильденштедта в изучение Южной России;
- 3) использовать ранее изученный материал в рассказе об этапах военно-земледельческой колонизации Донбасса;
- 4) работать с картой и историческими источниками.

План

1. Особенности освоения Донецкого края.
2. Трудности проживания в Донецком крае в XVIII веке.
3. Дневник академика И. Гильденштедта.
4. Формирование многонационального состава населения Донецкого края. Землепользование.
5. Донецкие земли в административно-территориальном устройстве Российской империи в XVIII веке (обобщение).



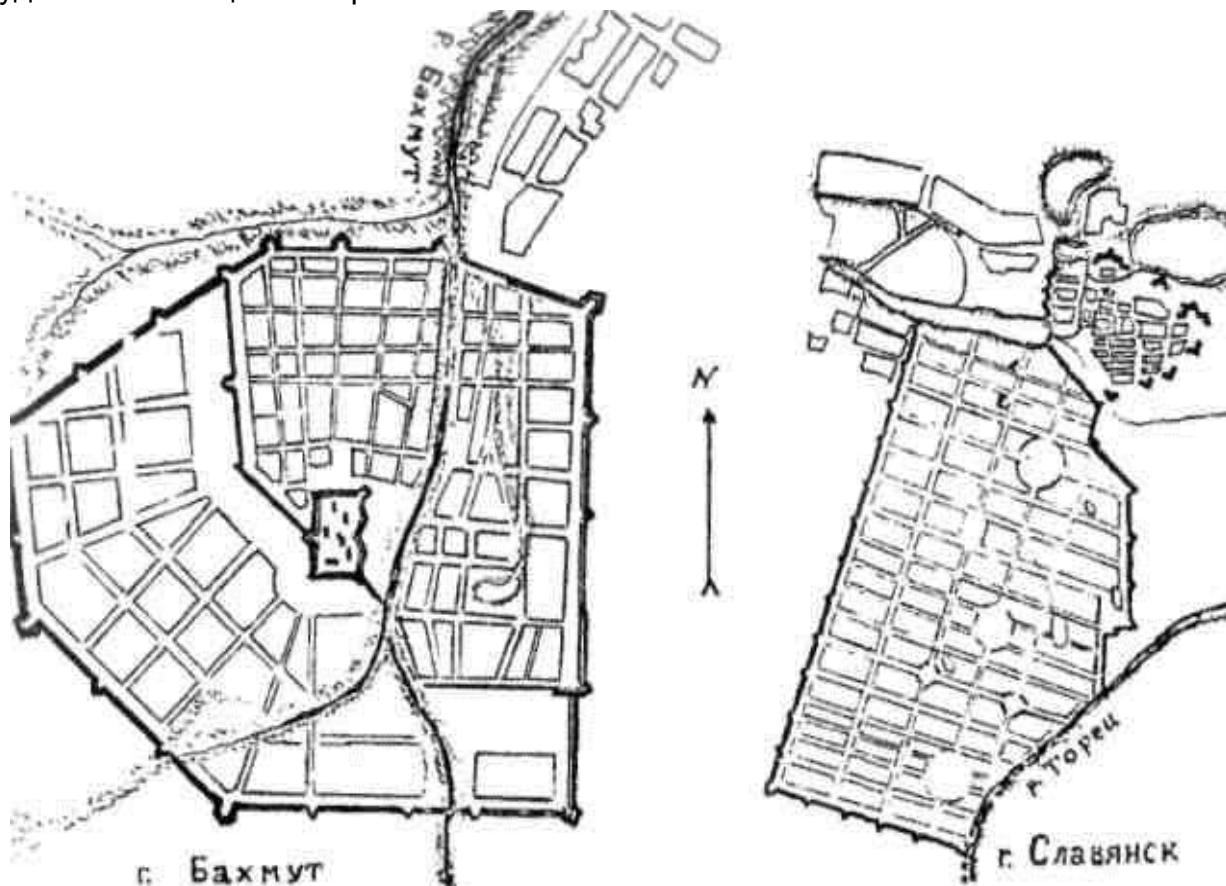
Почему переселенческое движение из России на юг, к Азовскому и Черноморскому побережьям, оказалось успешным?

1. Особенности освоения Донецкого края

В связи с ликвидацией угрозы татарских набегов оборонительные функции городов отпали. Города Бахмут, Тор (с 1784 г. – Славянск), Мариуполь, превратившиеся в хозяйственные центры края, все больше разрастались, а Маяцк и Райгородок превратились в обыкновенные сельские поселения. Об этом свидетельствуют и составленные в конце 80-х гг. планы застройки городов, на которых показаны и имеющиеся в них оборонительные сооружения или их остатки (см. планы Бахмута и Славянска).

В условиях мирного времени быстро развивались промышленность и сельское хозяйство. В 1793 г. в Славянском уезде насчитывалось 23, а в Мариупольском – 22 животноводческих завода, среди них соответственно 11 и

9 приходилось на конные заводы. Владельцы заводов (ими были не только помещики, казачья старшина, но и зажиточные крестьяне) немало внимания уделяли селекционной работе.



Планы Бахмута и Славянска в 1787 г.

Удельный вес скотоводства среди других отраслей определялся не только благоприятными климатическими условиями, но и возможностями доставки и реализации живого скота и продукции животноводства на местных ярмарках, в российских столицах и в соседних государствах, в Крыму.

Во второй половине XVIII в. заметно возрос удельный вес земледелия. Как и скотоводством, им занимались все категории населения, начиная от казаков-хуторян и заканчивая горожанами. Путешественники указывали, что им приходилось видеть целые поля, засеянные арбузами и дынями, но по величине и по вкусу они уступали не только астраханским, но даже и тем, которые выращивались в междуречье Днепра и Буга.

В помещичьих селениях Бахмутского, Славянского и Мариупольского уездов в 1795 г. имелось 88 «регулярных» садов, 45 из них (более половины) приходилось на Славянский уезд.

2. Трудности проживания в Донецком крае в XVIII веке

XVIII век для населения Донецкого края был очень напряжённым. От жителей требовались, как обычно, мужество, выдержка и терпение. Трудности задавали и люди, и стихии.

В 1737 г. татары разграбили Святогорский монастырь, а также поселения Изюмского полка, в следующем году была моровая язва, т.е. чума, вследствие которой в монастыре осталось в живых два очень пожилых монаха, а в округе было сожжено несколько селений для предотвращения распространения чумы. В 1745 г. боролись с засухой и саранчой.

Великая сушь сопровождалась пожарами. Горели леса, горели города и села, начался падеж скота. Вспыхнув в этом году, он продолжался несколько лет. То, что не уничтожили огонь и жара, дожирала саранча. В следующие годы саранча продолжала уничтожать всю растительность в округе. В 1748 году из



Саранча на поле

зимней спячки она вышла в таком количестве, что, ещё будучи пешею, покрывала собой все поля. Поля окапывали рвами, загоняли в них саранчу и сжигали, выгоняли на поля скот, чтобы топтал саранчу. Всё население, включая начальство, выходили в поля, истребляли саранчу, то зарывая ее во рвы, то сжигая, то избивая метлами.

Трудностей и опасностей добавляли и люди. В степи скрывалось много гайдамаков, что для местного населения обычно означало «разбойник». Это были люди, не прибившиеся ни к какому сообществу, часто занимавшиеся грабежами.

3. Дневник академика И. Гильденштедта


Обретя много новых земель, Российская империя в лице высших сановников пожелала их изучить и получить объективную информацию по всем возможным направлениям.

Петербургская Академия наук в 1768 г. одновременно снарядила 5 отрядов (экспедиций), каждому из которых предписывалось осуществить по специальной программе исследования малоизвестных, а то и вовсе неизвестных территорий. Молодые по возрасту ученые, невзирая на трудности, которые возникали на пути следования отрядов, с энтузиазмом приступили к решению поставленных перед ними задач. Каждый из отрядов должен был исследовать природные богатства определенных территорий, дать оценку перспективам их экономического освоения.

Инструкции, составленные Медицинской, Коммерц- и Берг-коллегиями, Вольным экономическим обществом, предписывали руководителям экспедиций обращать пристальное внимание на условия для разработки месторождений полезных ископаемых, для развития земледелия, а в южных районах и виноградарства, на перспективы торговли, качество воды в источниках, а также изучать целебные свойства минеральных источников и болезни местного населения. В дополнение к этому академическая инструкция предписывала углубляться в отдаленные уголки обследуемых районов и наблюдать там нравы местных жителей, их «светские и духовные обряды», записывать «древние повести» народов.

Первым учёным лицом, направленным в Новороссию, является трудолюбивый академик И. Гильденштедт (1745-1781 гг.), балтийский немец на русской службе. За семь лет путешествия Гильденштедт собрал сведения о животном и растительном мире, полезных ископаемых, составил большие гербарии и ценные зоологические коллекции. Но самое главное – это его «Дневник путешествия», из которого мы узнаём массу сведений о Новороссии и о Донском крае. В состав его отряда входили 4 студента, егерь, чучельник и художник.

После путешествия по Волге и Кавказу в июле 1773 г. учёный прибыл в Черкасск. Он направился на Азов для исследования устьев Дона и берега Азовского моря. Проехал по границе Малороссии до Белевской крепости, на Бахмут и до рек Миус и Луганчика.



*Рыба семейства осетровых.
Рисунок участника экспедиции*



*Донской казак в обычной одежде и казачка
в повседневной летней одежде.
Рисунок участника экспедиции*

О реках Гильденштедт дает обстоятельные сведения, отмечены все встречавшиеся на пути ручьи и реки, указано их направление, ширина и глубина, свойства воды; отмечены встречавшиеся мосты и плотины. Полные сведения даны по р. Донец: изменения в его направлении, берегах, дне, свойствах воды, глубине, ширине, мостах, плотинах и устроенных на нем пароммах.

Гильденштедт не пропускал без внимания леса. Детальное перечисление пород деревьев, кустарников и трав дает обширный *материал для изучения флоры того* времени. Побывал академик и в южных крепостях. Его сведения дают возможность воспроизвести тип тогдашней крепости, это дает представление об укреплениях данной местности не только во второй половине XVIII в., но и в более раннее время. И.А. Гильденштедт изложил также процесс солеварения, а также очень много других сведений. Результаты исследований регионов России были им зафиксированы в нескольких сочинениях.

4. Формирование многонационального состава населения Донецкого края. Землепользование

К концу XVIII в. начал складываться многонациональный облик края. И без того смешанное население, пестрое по национальному и социальному составу, пополнялось выходцами из Западной Европы.

Краеугольным камнем всей колонизации в России стал Манифест Екатерины II от 22 июля 1763 г. В нем императрица призывала из Европы всех желающих свободно селиться в любой губернии России, выбирать любое занятие, исповедовать свой культ и строить свои церкви. Ограничение было одно: никого не склонять в свою веру.

Новые мигранты пополняли то сословие в России, к которому принадлежали у себя на родине. В Донбассе это были чаще военные поселяне, горожане, позже – сельские колонисты. На призыв откликнулись немцы протестантского вероисповедания, продолжали мигрировать представители других народов. Так Донецкий регион стал многоконфессиональным.

Особенности землепользования

Разнообразны были и сами поселения, и пути приобретения в собственность земель бывшего Поля.

Прежде всего, на заре колонизации это было строительство городов с отведением земли под пашни и выгоны (по воеводскому отводу), раздача земель за военную службу (ранговые дачи), владение юртами, перераставшими со временем в села, хутора или станицы. Русские однодворцы (бывшие дети боярские и другие служилые люди) получали землю на общинном праве. Казацкое население часто занимало пустующие земли, и, если не возникало споров, их закрепляли за новыми хозяевами (заимки). Черкасам предоставляли землю под слободы. В Войске Донском сохранялись станицы, городки, хутора и юрты. Иностранцев наделяли землёй на особых правах, как правило, с предоставлением внутренней автономии. Запорожцы селились зимовниками и хуторами. После ликвидации Сечи на месте наиболее крупных запорожских зимовников создавались слободы и села. Зимовником владел, как правило, один

хозяин. Организация хутора или села предполагала привлечение группы поселенцев. Такие новые поселения создавались часто в соответствии с прямым указанием Азовского губернатора Черткова. Последним по времени типом землепользования была помещичья колонизация с привлечением крепостных крестьян. Получая землю в Новороссийском крае, землевладелец обязан был заселить её в кратчайшие сроки. Всем поселенцам предоставлялись на разные сроки льготы по платежам за землю.

К концу столетия в Донецком крае наиболее заселённым был Славянский уезд (229 селений), а наименее Мариупольский уезд (136 селений). Согласно переписи 1793 г., в этих уездах проживало около 250 тыс. человек, из них душ мужского пола около 142 тыс. В пределах Донецкого края существовало около 500 поселений (городов, сёл, слобод и других поселений). Более 60% населения составляли государственные крестьяне и военные поселяне, иностранные колонисты, около 38% – помещичьи поселяне, среди которых удельный вес крепостных был сравнительно незначительным.

5. Донецкие земли в административно-территориальном устройстве Российской империи в XVIII веке (обобщение)

Административно-территориальное деление на большей части южнорусских земель сформировалось в основных чертах в XVIII в. Его истоки берут начало с реформ Петра I. Они были вызваны тем, что существовавшая в то время система административного деления России устарела и усложняла отношения между центром и провинцией.

Другой причиной административных реформ Петра I была необходимость создания новой системы финансирования и материального обеспечения армии и флота в ходе Северной войны 1700-1721 гг.

До проведения Петровских реформ территория России делилась на уезды (прежние княжеские земли, уделы, приказы, разряды). Их число в XVII ст. составляло 166, не считая многих волостей. Они имели разное происхождение и разные статусы. Эта система складывалась во многом стихийно.

Строительство цивилизованного и успешного государства потребовало от Петра I создать первую в истории России унифицированную систему административно-территориального деления. Указом от 18 декабря 1708 г. Петр I начал осуществлять губернскую реформу, в соответствии с которой Россия была разделена на 8 огромных губерний, а прежние уезды были отменены.



Какой уезд существовал на территории Донецкого края в начале XVIII в.?

К какой губернии приписаны донецкие земли в 1708 г.?

Губернии состояли из городов и прилегающих к ним земель во главе с губернаторами или генерал-губернаторами, которые выполняли административную, полицейскую, финансовую и судебную функции. Но неизбежное усиление власти на местах заставило Петра I пересмотреть губернскую реформу с целью ограничения власти губернаторов. Было введено трехзвенное деление (**губерния – провинция – уезд**).

Когда выяснилось, что война со Швецией подходит к концу, Петр I задумался над устройством страны для мирного времени. В **1719 г.** была проведена еще одна реформа административного деления, согласно которой губернии делились на провинции во главе с воеводой. С этого времени провинции становятся основной единицей областного управления. Каждая провинция делилась на 5 дистриктов, состоявших из 1500-2000 дворов. Во главе каждого дистрикта стоял для управления земский комиссар. Провинциальный воевода не был подчиненным губернатору, за исключением вопросов военного характера.



***Когда была создана Бахмутская провинция?
В составе каких губерний она находилась в первой
половине XVIII в.?***

В 30-60-х гг. XVIII в. значительных изменений административно-территориального деления не отмечалось.

Следующий крупнейший этап административно-территориального деления страны связан с Екатериной II и ее реформами, а также приобретением новых территорий. Начало административно-территориальным изменениям во второй половине XVIII в. было положено образованием в **1764 г. Новороссийской губернии.**

В результате русско-турецкой войны 1768-1774 гг. в состав Российской империи вошло Приазовье, Крым был объявлен независимым от Турции. С этого момента началось централизованное заселение степи оседлым населением. Среди новых поселенцев было много русских, малороссов, сербов и греков, которым царское правительство выделило в этих местах обширные земли. В дальнейшем, вплоть до 1774 г., административное устройство России оставалось относительно стабильным.



***В какую губернию входила Бахмутская провинция и
бывшая Славяносербия с 1764 г.?***

В 1775-1785 гг. была проведена кардинальная реформа административно-территориального деления Российской империи, в соответствии с которой новые губернии создавались на отвоеванных территориях, размеры ранее образованных

губерний были уменьшены, а провинции ликвидированы. После присоединения новых земель к России на них было распространено общероссийское административное устройство.

В 1775 г. Екатерина II ввела на территории Российской империи, в том числе и на новых землях на юге России, губернское деление, как и во времена Петра I. Согласно реформе **губернии, делились на провинции и уезды.** Была также учреждена такая большая административно-территориальная единица как генерал-губернаторство, просуществовавшая до 1917 г. Генерал-губернатора назначал и увольнял сам император, который имел фактически неограниченную власть.

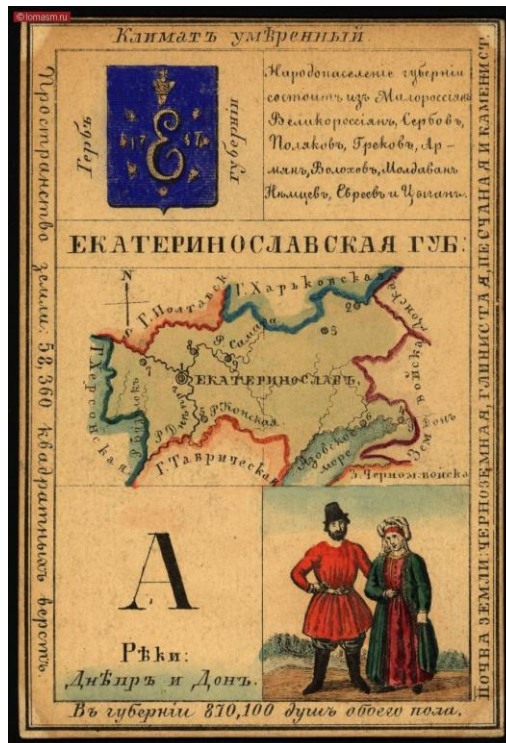
Губернская реформа была начата Екатериной II с образования на завоеванных землях в 1775 г. из Бахмутской провинции Новороссийской губернии и земель, отошедших к России по Кючук-Кайнарджийскому мирному договору, **второй Азовской губернии** (первая – в 1708 г.), в состав которой вошли также земли донских казаков.

Губерния состояла из двух провинций: Азовской и Бахмутской, которые были разделены на 9 уездов.

В основу реформ был положен принцип народонаселения. Губернии создавались на территории с количеством 300-400 тыс. душ мужского пола, уезды – 20-30 тыс.

В марте **1783 г.** Азовская губерния была объединена с Новороссийской губернией, которая вошла в состав Екатеринославского наместничества. Территория Донбасса, входившая до этой реформы сначала в состав Новороссийской, а затем Азовской губернии, после их слияния в 1783 г. оказалась в составе **Екатеринославского наместничества.**

В результате русско-турецкой войны 1778-1791 гг. к России отошло все Северное Причерноморье. Россия окончательно утвердилась на Черном море и стала одним из самых могущественных государств Европы. Благодаря целенаправленным усилиям правительства, в том числе и административным реформам, её Причерноморские и Приазовские степи были успешно заселены на огромных и малозаселённых пространствах.





Посев. Художник В.Д. Орловский



Страдная пора. Косцы. Художник Г.Г. Мясоедов

Взошедший на престол после Екатерины II Павел I объединил Екатеринославское наместничество и Таврическую область в огромную Новороссийскую губернию (1796-1802 гг.). Её центр – Екатеринослав, несколько лет именовался Новороссийском.

В ходе административно-территориальных реформ XVIII в. донецкие земли были введены в систему российского государственного устройства и смогли в сравнительно короткий срок превратиться в цветущий край. К концу XVIII в. они находились в составе Новороссийской губернии и жилищ донских казаков.

Оборонительные линии служили не только опорой для военных действий в степи или прикрытием границ, но под их прикрытием возникали города и сёла. Сами крепости на линиях становились административными центрами, в свою очередь, расширяя округу хозяйственного освоения края. Благодаря мужеству первопоселенцев, отваге и трудолюбию, удалось утвердить на землях Донбасса очаги прочной оседлости и заложить основы экономического процветания в XIX столетии.

ПОДВЕДЁМ ИТОГИ

Донбасс заселён в результате политики российской государственной колонизации, сочетающей в себе деятельность правительства России по заселению земель и вольное переселенческое движение, обречённое на провал без поддержки государства. Население Донецкого края к концу XVIII в. отличалось

пестротой социального, национального и культурного происхождения, но было объединено общей задачей защиты границ и, одновременно сельскохозяйственного освоения новых земель в трудных природных условиях.

Вопросы и задания для работы с текстом параграфа

1. Вам необходимо подготовить доклад по одному из вопросов данного параграфа. Сформулируйте тему и составьте развернутый план вашего доклада. План должен состоять минимум из трех пунктов, два из которых должны быть поделены на 2-3 подпункта.
2. Перечислите обстоятельства, составлявшие трудности проживания в Донбассе в XVIII в.
3. Какие административные единицы были созданы на территории нашего края в XVIII в.?
4. Какие факты свидетельствуют об окончании военно-земледельческого этапа колонизации нашего края?
5. В чем состоит значение экспедиции академика И. Гильденштедта?
6. Определите особенности сельского хозяйства края.

Изучаем документ

Из «Описания Азовской губернии». 1781 Г.

«<...> Сия страна подвержена бывшим издревле разным переменам и так сказать служившая свету театром злоключений и разорений, ныне в мирное и благополучнейшее <...> приведена <...> состояние. Новая Днепровская линия закрывает границу; поселенные три гусарских, три пикйнерных и греческий пехотный полк, кроме расположенных по крепостям гварнизонов и казачьих полков всегдашним сей губернии, в случаях противных, служат защищением и преградой от насильства. Обширное пространство плодovitых и тучных земель, которые I прежде бывшими запорожцами оставлены были в небрежении <...> возделывается <...> Качество земли производит всякаго рода хлеб: рожь, пшеницу, ячмень, овес, гречиху, просо, лен, конопель и проч. Из городских овощей: арбузы, отменно сладкие и великие, красные и белые дыни, разные огурцы, земляные яблоки, чеснок, лук, свеклу, петрушку и многия другия. В недрах ее находятся алебастр, мел пишуций и мел, годный к зжению извести, глина для делания кирпича, дикие камни в теску к строению и с зжению извести способные, как то из оных поселенные греки и армяне делают для себя дома, а чайтельно, что и другого рода камни и руды сыскаться могут, если бы к тому употреблять надлежащие меры.

В рассуждении пространых степных мест великое заведено скотоводство: лошадиное, рогатого скота и овечьи заводы суть главнейшим предметом зажиточнейшим к получению изрядного прибитка. Скотоводство здесь содержать тем удобнее, что скот, особенно рогатый и лошади, почти чрез целую зиму, исключая разве месяца полтора, а по крайней мере два –декабрь и январь –могут себе в поле сыскивать пасьбу <...>.

Касательно склонности <...> здешних жителей <...> из российских однодворцы и крестьяне больше склонны к хлебопашеству и в земледелии трудолюбивы;

малороссияне, упражняясь в том же, склоннее к скотоводству и домостроительству; армяне в купечестве и промыслах отличаются; греки в разных мастерствах, в разведении виноградов и в хлебопашестве <...>».

1. О каких занятиях жителей Азовской губернии идет речь в документе?
2. По мнению авторов документа, какие народы к каким занятиям проявляли склонность?
3. Какие природные условия способствовали развитию промышленности и ремёсел?

Думаем, сравниваем, размышляем

1. Пользуясь дополнительными источниками информации и текстом параграфа, составьте исторический портрет И.А.Гильденштедта.
2. Определите историческое значение периода военно-земледельческой колонизации для Российского государства.
3. Многонациональный состав населения нашего края – это результат объективного исторического процесса или волевого решения российских императоров? Свое мнение аргументируйте и подтвердите фактами.

Запоминаем новые слова

Военные поселяне – военные сословия предшествующей эпохи, переведенные в разряд государственных крестьян, но обладающие более высоким статусом и привилегиями.

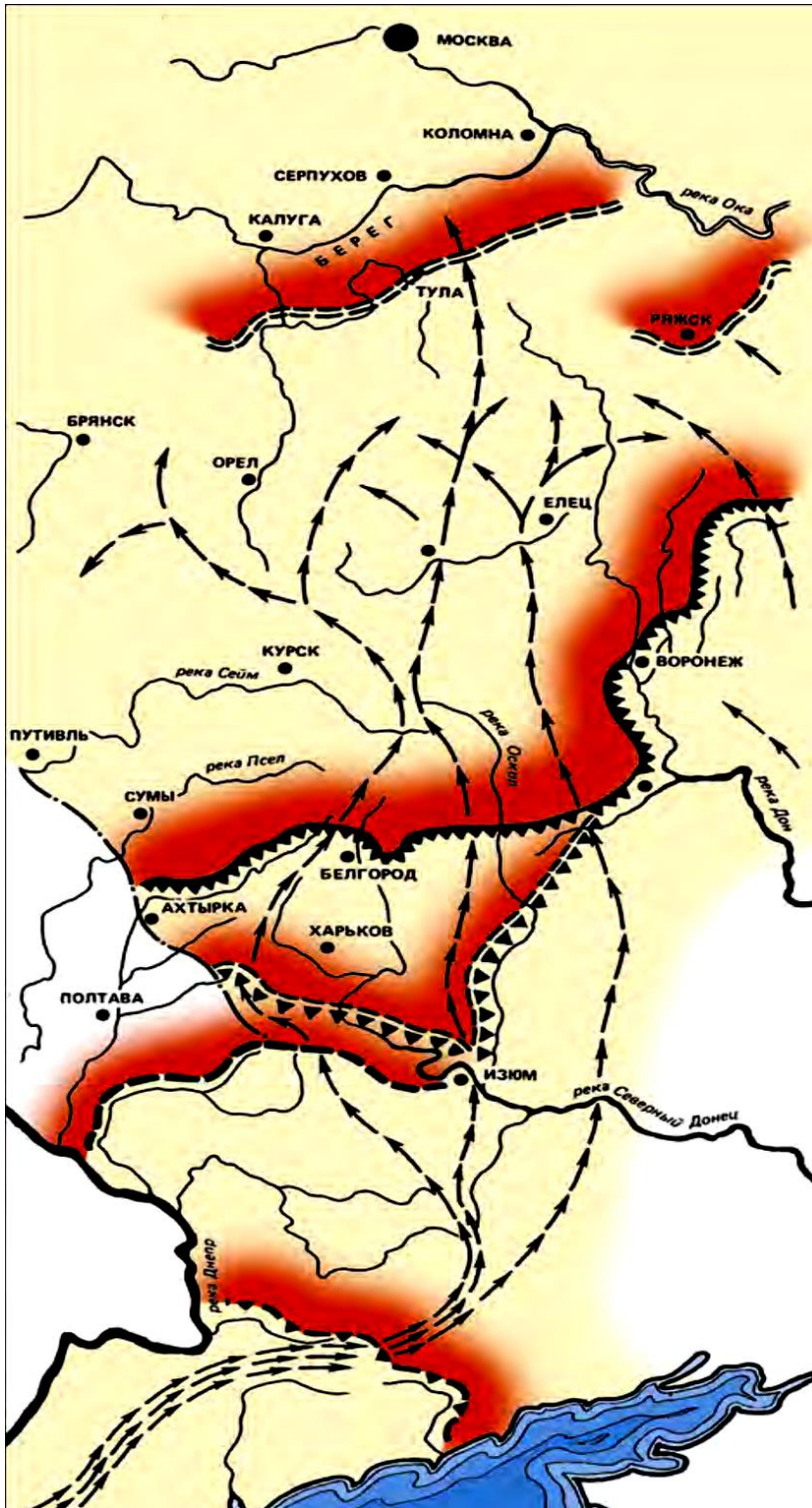
Ранговая дача – участок земли, получаемый служилыми людьми как жалованье за службу и на содержание себя и своей семьи в соответствии с рангом.

Оборонительная черта (линия) – комплекс острогов, сторожевых постов, засек и лесных завалов, а также водных преград для защиты от нападений конницы противника. От центральных районов Российского государства по направлению к южным рубежам были построены следующие оборонительные сооружения: Большая черта (1521-1566 гг.), Белгородская черта (1635-1653 гг.), Изюмская черта (1679-1680 гг.) с ответвлением – Торская чертой (1684 г.), Украинская линия (1731-1736 гг.), Днепровская линия (1770-1783 гг.). Непосредственно на территории Донецкого края была построена Торская черта.

Работаем с картой

1. Покажите пути татарских набегов на Русь. Где начинались и где заканчивались татарские сакмы?
2. Покажите и назовите южные оборонительные линии Российского государства. Со строительством каких линий непосредственно связана история Донецкого края?

3. Что стало причиной российской военно-земледельческой колонизации в южном направлении? Покажите на карте её этапы. Чем она завершилась?



Пути турецко-татарских нападений и продвижение на юг российской военно-земледельческой колонизации. XVI-XVIII вв.

Хронология для запоминания

1763 г. – Манифест императрицы Екатерины II о дозволении всем иностранцам, въезжающим в Россию, селиться в разных губерниях по их выбору, их правах и льготах.

Памятка для повторения

1708 г. – по указу Петра I создана Азовская губерния (всего 8).

1719 г. – разделение на провинции. Создана Бахмутская провинция.

1725 г. – Азовская губерния именуется Воронежской (всего 14).

1753 г. – в составе Бахмутской провинции создана Славяносербия.

1764 г. – Славяносербия и Бахмутская провинция в составе первой Новороссийской губернии.

1775 г. – создана вторая Азовская губерния (в составе: Бахмутский, Торский уезды, всего 9).

1783 г. – образование Екатеринославского наместничества (в составе: Бахмутский, Торский уезды, частично – Донецкий, Мариупольский, Павлоградский (всего 15)).

1796 г. – образование второй Новороссийской губернии.

ПОВТОРЯЕМ И ДЕЛАЕМ ВЫВОДЫ

1. В чём отличие исторических процессов в северной части Донецкого края от южной (степной)? Каковы были их итоги в XVIII в.? Проведите параллели по периодам.
2. Когда и при каких обстоятельствах вся территория Донецкого края вошла в состав Российской империи? Как это отразилось на административно-территориальном делении края?
3. Можно ли назвать Донбасс конца XVIII в. многонациональным краем? Как проходил процесс его заселения? Какие народы приняли участие в формировании постоянного населения Донецкого края?
4. В чём состоял успех военно-земледельческой колонизации нашего региона, и какими были его этапы?

СПРАВОЧНЫЕ МАТЕРИАЛЫ

Информационно-творческие проекты

1. «Портрет» переселенца

Подберите информацию о людях, переселявшихся в Донецкие степи: откуда они переселились, какими правами обладали, что входило в их обязанности, места проживания, занятия, одежда, жильё и другие бытовые особенности. Постарайтесь подобрать иллюстрации к своему сообщению, оформите презентацию или другой вид наглядности. Постарайтесь собрать как можно больше подробностей об эпохе и повседневной жизни людей, взаимодействии с соседями.

2. Судьба крымских невольников.

Найдите и прочитайте в дополнительной литературе информацию об обычаях турецкого общества XVI-XVIII вв., образе жизни населения в Османской империи. Какую роль при этом выполняло рабство, где получали или покупали невольников, кто ими становился, где они работали? Попробуйте на основе изученных тем и полученной информации составить рассказ о человеке, попавшем в неволю к туркам или татарам.

3. Дорога на юг длиной в 300 лет.

Закон вызова и ответа – закономерность, которая, по мнению британского историка и философа Арнольда Тойнби, определяет развитие цивилизации. Историческая ситуация или природные факторы ставят перед обществом проблему («вызов»). При резком изменении условий жизни, которые Тойнби называет «вызовом», общество должно дать адекватный «ответ», чтобы выжить и развиваться дальше. Если общество не может дать адекватного ответа, перестроиться и изменить образ жизни, культура движется к пропасти и гибнет.

Какую роль, по вашему мнению, сыграли в Российской истории турецко-татарские нападения в XVI-XVIII вв. и можно ли к этому историческому процессу применить теорию Тойнби? Аргументируйте.

Словарь основных понятий и терминов

Автономия – область, наделённая правами самоуправления.

Атаман – предводитель у степных народов, предводитель казаков или (устар.) вообще старший в деле.

Бастионы – долговременное укрепление, возводившееся на углах крепостной ограды, чаще пятиугольное.

Боярские дети – сословие, существовавшее на Руси в конце XIV – начале XVIII веков. В XVI-XVII веках дети боярские вместе с дворянами входили в число «служилых людей по отечеству» и несли обязательную службу, за которую получали поместья, записывались в десяти по уездам и составляли поместную конницу. Дети боярские несли также и постоянную сторожевую службу по охране границ Московского государства. Командиры засечной стражи и сторожевых разъездов – «станец» – как правило были из их числа.

Верста – мера длины, равная 1,06 км.

Военно-земледельческая колонизация – переселение и расселение свободных людей служилого сословия на юге России с целью земледельческого освоения Поля и обеспечения безопасности внутренних территорий.

Военные поселяне – военные сословия предшествующей эпохи, переведенные в разряд государственных крестьян, но обладающие более высоким статусом и привилегиями.

Войско Донское – казачье войско России, имевшее поселения на Дону и его притоках, состоявшее из самоуправляющихся военизированных общин.

Губерния – основная административно-территориальная единица в России с начала XVIII в.

Гусары – легковооружённые всадники.

Дача (ранговая) – участок земли, получаемый служилыми людьми как жалованье за службу и на содержание себя и своей семьи в соответствии с рангом.

Десятина – мера измерения земли (1,092 га).

Днепровская линия – система из 7 крепостей на юге России на границе с Крымским ханством (1770 г.)

Драгуны – кавалерия, имеющая возможность действовать в конном и пешем строю.

Запорожская Сечь – название ряда последовательно сменявших друг друга военных и административных центров днепровского низового казачества с XVI по XVIII век, называемых «Сечь» по наименованию главного укрепления (военного лагеря) и «Запорожскими» по месту их расположения в низовьях Днепра южнее труднопроходимых днепровских порогов.

Зимовник – сезонное жилище казаков для временного пребывания по месту их хозяйственных интересов.

Казачий круг – общий войсковой совет казаков, высший орган самоуправления.

Колонизация – процесс заселения и хозяйственного освоения пустующих окраинных земель своей страны (внутренняя колонизация), а также основания поселений, связанных преимущественно с земледельческой деятельностью, за пределами своей страны (внешняя колонизация).

Ландмилиция – род поселенного войска, существовавшего в России в 1713-1775 годах. Формировалась из однодворческого населения южных уездов России.

Миграция – переселение населения внутри страны или из одной страны в другую.

Новороссия (Новороссийский край) – регион в Северном Причерноморье, присоединённый к Российской империи в результате русско-турецких войн во второй половине XVIII века.

Оборонительная черта (линия) – комплекс острогов, сторожевых постов, засек и лесных завалов, а также водных преград для защиты от нападений конницы противника.

Однодворец – одна из категорий государственных крестьян в России. Образовалась из мелких служилых людей, военная функция которых на южной границе оказалась не нужной в XVIII в. Сохраняли определённые привилегии, но были обложены подушной податью.

Подушная перепись (ревизия) – перепись населения, первая ревизия была произведена при Петре Великом в силу указов 26 ноября 1718 г. и начала 1719 г.

Подошная подать – прямой личный налог, взимаемый с каждой души (человека) в одинаковом размере независимо от величины дохода и имущества. Известен с древних времен. В России введен Петром I в 1724 г. для лиц мужского пола.

«Прелестные грамоты» – воззвание, призывавшее к восстанию.

Приборные чины – служилые люди, набирались из представителей податных сословий, лично свободных. Прежде всего это стрельцы, которые подчинялись Стрелецкому приказу. Служилые люди «по прибору» редко привлекались к полковой службе. Они занимались огородничеством, ремеслом, торговлей, промыслами. Все служилые люди «по прибору» платили в городовую казну хлебные подати на случай осадного времени.

Пуд – единица измерения массы русской системы мер, равная 16,4 кг.

Станицы – поселения донских казаков.

Старшина – привилегированная категория должностных лиц у казаков в XVI-XVIII веках, осуществлявшая военное и административное управление.

Украинская линия – система непрерывных земляных оборонительных укреплений, предназначенная для защиты степной зоны юга России от набегов крымских татар в XVIII веке (1731-1736 гг.)

Шанцы – небольшое земляное фортификационное сооружение, использовавшееся для защиты артиллерийских орудий.

Словарь имён исторических деятелей

Бредаль Петр Петрович (1683-1756) – вице-адмирал русской службы, норвежского происхождения, главный командир Ревельского и (потом) архангельского портов. Создал Азовскую флотилию.

Булавин Кондратий Афанасьевич (ок. 1660 (или 1671)-1708) – сотник бахмутской казачьей сотни, позже войсковой атаман донских казаков, предводитель народного восстания (бунта).

Екатерина II (1729-1796) – пришла к власти в результате дворцового переворота, свергнувшего с престола её непопулярного мужа Петра III. Эпоха ее правления ознаменовалась максимальным закрепощением крестьян и всесторонним расширением привилегий дворянства. При Екатерине Великой границы Российской империи были значительно раздвинуты на запад (разделы Речи Посполитой) и на юг (присоединение Новороссии, Крыма, отчасти Кавказа). Была реформирована система государственного управления. Россия окончательно вошла в число великих европейских держав. Императрица увлекалась литературной деятельностью, собирала шедевры живописи и переписывалась с французскими просветителями. Политика Екатерины и её реформы вписываются в русло просвещённого абсолютизма XVIII века.

Иогáнн Антóн (Антóнович) Гюльденштéдт (Гильденштедт) (1745-1781) – естествоиспытатель и путешественник из балтийских немцев на русской службе в Императорской академии наук и художеств в Санкт-Петербурге. Автор первого описания и характеристики почв, растительности и животного мира южнорусских степей, одним из первых объяснил происхождение чернозёма, впервые описал ряд до того неизвестных позвоночных (слепыш, новый вид суслика и др.)

Капустин Григорий Григорьевич (1680-сер. XVIII века) – русский рудознатец (геолог). Традиционно, с именем Григория Капустина связывают начало угледобычи и интенсивного промышленного освоения Донбасса.

Краснощеков Иван Матвеевич (1672-1742) – бригадир Донского войска, герой русско-шведской войны 1741-1743 годов. Прославился как отважный «гулебщик» (человек, совершающий набеги с Дона на соседние земли татар, ногайцев и закубанских горцев в поисках добычи, опасных приключений и славы).

Ласси Петр Петрович (1678-1751) – один из самых успешных полководцев России XVIII века. Ирландец родом, в 1700 году поступил на русскую службу и к 1736 году дослужился до чина генерал-фельдмаршала. По его собственным словам, «находился везде на воинских потребах, именно: в 31 кампании, на генеральных баталиях, 15 акциях и 18 осадах и при взятии крепостей, где не мало и ранен».

Миних Христофор Антонович (1683-1767) – российский военный и государственный деятель, граф (1728 г.), генерал-фельдмаршал (1732 г.). Осуществил ряд перемен в российской армии, ввёл корпус тяжёлой конницы (кирасир), уравнивал жалованье русских офицеров с иностранными, основал в Петербурге Кадетский корпус и гарнизонные школы.

Митрополит Игнатий (Гозадинос) (1715-1786) – епископ Константинопольской православной церкви, затем – Русской православной церкви, митрополит Готфский и Кефайский. Инициатор и руководитель переселения христиан из Крыма в Северное Приазовье.

Потемкин Григорий Александрович (1739-1791) – русский государственный деятель, создатель Черноморского военного флота и его первый главноначальствующий, генерал-фельдмаршал. Руководил присоединением к Российской империи и первоначальным устройством Таврии и Крыма. Основал ряд городов: Екатеринослав (1776 г.), Херсон (1778 г.), Севастополь (1783 г.), Николаев (1789 г.). В 1784 году пожалован чином генерал-фельдмаршала.

Основные источники по истории России XVI-XVIII веков

Герберштейн С. Записки о Московии. Акты Московского государства. Т.1., Т.2. Боярский приговор о станичной и сторожевой службе. 1571 г. Рассказ валуйчанина Поминка Котельникова о добыче соли на Торских озерах. 1625 г. Челобитная монахов Святогорского монастыря. 1629 г. Описание Маяцкому городку. 1666 г. Описание гор. Маяцкого. 1668 г. Крестьянская война под предводительством Степана Разина. Сборник документов. Челобитная жителей г. Маяцка 1690 года. Челобитная жителей г. Тора 1690 г. Булавинское восстание. Известие о походе Симеона Степановича Пищевича. Левашов П. Картина или описание всех нашествий на Россию всех татар и турок. Дневник путешествия в Южную Россию академика Гильденштедта. Путешествие академика Гильденштедта по Слободско-Украинской губернии. Описание городов и уездов Азовской губернии 1781 г.

Советуем почитать

1. Багалеи Д.И. Очерки из истор. колонизации степной окраины Московского государства / Д.И. Багалеи. – М.: Тип. университета, 1887. – XVI; 614 с.
2. Дедов В.Н. Святыи горы. От забвения к возрождению / В.Н. Дедов, изд. 3-е. – Донецк: ООО РА «Ваш имидж», 2006. – 220 с.
3. Загоровский В.П. Белгородская черта / В.П. Загоровский. – Воронеж: Изд-во Воронежского университета, 1969. – 304 с.
4. Загоровский В.П. Изюмская черта / В.П. Загоровский. – Воронеж: Изд-во Воронежского университета, 1980. – 238 с.
5. Крадин Н.П. Русское деревянное зодчество / Н.П. Крадин. – М.: Искусство, 1988. – 191 с.
6. Каргалов В.В. На степной границе / В.В. Каргалов. – М.: Наука, 1974. – 183 с.
7. Любавский М.К. Обзор истории русской колонизации с древнейших времен и до XX века / М.К. Любавский. – М.: Изд-во Московского университета, 1996. – 688 с.

Список интернет-ресурсов

1. Единая коллекция цифровых образовательных ресурсов. – URL: <http://school-collection.edu.ru/>
2. Российский общеобразовательный портал. – URL: <http://historydoc.edu.ru/>
3. Сайт Государственной Третьяковской галереи (собрание русской живописи XII-XXI вв.). – URL: <http://www.tretyakovgallery.ru/>
4. Сайт Казанского кремля (материалы по истории и культуре). – URL: <http://www.kazan-kremlin.ru/>
5. Википедия. – URL: <http://ru.wikipedia.org/>
6. Викитека: свободная библиотека. – URL: <http://ru.wikisource.org/>
7. Контурные карты по географии и истории. – URL: <http://kontur-map.ru/>
8. Портал «История России» (видеолекции, историческая литература, медиатека по истории России и др.). – URL: <http://histrf.ru/ru/lectorium> –
9. Энциклопедия «Кругосвет». – URL: <http://www.krugosvet.ru/>
10. Портал «Хронос» (дополнительные материалы, исторические источники, карты). – URL: <http://www.hrono.ru/>
11. Проект «Храмы России». – URL: <http://www.temples.ru/>
12. Сайт исторического факультета МГУ им. М.В. Ломоносова. – URL: <http://www.hist.msu.ru>
13. Сайт, содержащий произведения древнерусской литературы. – URL: <http://old-ru.ru/>
14. Сайт, содержащий статьи по истории России и всемирной истории. – URL: <http://www.world-history.ru/thisday.phtml>

Использованные источники и литература

1. Багaley Д.И. Очерки из истории колонизации степной окраины Московского государства / Д.И. Багaley. – М.: Тип. университета, 1887. – XVI; 614 с.
2. Беляев И.О. О сторожевой и станичной службе на польской окраине Московского государства / И.О. Беляев. – М.: Тип. университета, 1848. – 86 с.
3. Бескровный Л.Г. Атлас карт и схем по русской военной истории / Л.Г. Бескровный. – М.: Военное издательство Народного комиссариата вооружённых сил, 1946. – 96 с.
4. Волков В.А. Ратные подвиги Древней Руси / В.А. Волков. – М.: Эксмо: Алгоритм, 2011. – 656 с.
5. Дневник путешествия в Южную Россию академика Гильденштедта / Й.А. Гильденштедт // ЗООИД. – Одесса, 1879. – Т. 11. – С. 180-228.
6. Загоровский В.П. Белгородская черта / В.П. Загоровский. – Воронеж: Изд-во Воронежского университета, 1969. – 304 с.
7. Загоровский В.П. Изюмская черта / В.П. Загоровский. – Воронеж: Изд-во Воронежского университета, 1980. – 238 с.
8. Известие о походе Симеона Степановича Пищевича. 1731-1785 // Под ред. Нила Попова. – М.: В Университетской типографии (М.Катков) на Страстном бульваре, 1884.
9. Калоеров С.А. От Крыма до Мариупольского греческого округа (1652-1783) / С.А.Калоеров. – Донецк: Юго-Восток, Лтд, 2008. – 640 с. – Документы по истории греков Приазовья: В 4 т. Том 1).
10. Комолов Н.А. Азовская губерния (1709-1725 гг.): территория и высшие администраторы / Н.А. Комолов. – Ростов-на-Дону: Ростиздат, 2009. – 257 с.
11. Кравченко Э.Е., Кузин В.И., Чепига Г.Г., Ляшенко В.Г. Очерки истории Донецкого края (с древнейших времён до 1917 года) // Музейный вестник Республики. – 2017. – № 1. – 495 с.
12. Кравченко Э.Е. Материальная культура среднего течения Северского Донца на рубеже 17-18 вв. (по материалам раскопок поселения Казачья пристань) / Кравченко Э.Е., Миршниченко В.В. Святогірський альманах // Зб. наук праць Держ. іст.-арх. зап. у м. Святогірську. – Донецьк, 2007. – С.43-61.
13. Кравченко Э.Е. Предметы христианского культа с южной окраины Слобожанщины / Э.Е. Кравченко // ДАС, [Гл. ред. П.В. Добров]. – Донецк: Изд-во ДонНУ, 2001. – С. 131-144.
14. Лавассер-де-Боплан Г. Описание Украины от пределов Московии до границ Трансильвании // Страна казаков / Под ред. Г.Я. Сергиенко. – К.: Радуга, 2004. – 215 с.
15. Левашов П. Картина или описание всех нашествий на Россию всех татар и турок / П. Левашов/ – СПб.: Тип. Богдановича, 1792. – 165 с.

16. Любавский М. К. Обзор истории русской колонизации с древнейших времен и до XX века / М.К. Любавский – М.: Изд-во Московского университета, 1996. – 688 с.
17. Макидонов А.В. Днепровская линия (1770-1797 г.). – Запорожье: Акцент Инвест-трейд, 2014. – 556 с.
18. Описание городов и уездов Азовской губернии 1781 г./ публ. Н. Мурзакевича // ЗООИД. – Одесса, 1853. – Т. 3. – С. 289-305.
19. Память из разряда в Посольский приказ по поводу спора между донскими казаками и Изюмским полком о Бахмутских соляных варницах и др. угодьях // Булавинское восстание. 1707-1708. Труды историко-археологического института АН СССР. Т. XII. М.: Изд-во политехнорганов, 1935. – С. 87-106.
20. Пирко В.А. Северное Приазовье в XVI-XVIII вв. / В.А. Пирко. – К.: УМК ВО при Минвузе УССР, 1988. – 136 с.
21. Пирко В. О. Село Маяки (вторая половина XVII-XVIII вв.) / В.О. Пирко, Г.Г. Чепига // Нові сторінки історії Донбасу: ст. Кн.7 / [голов. ред. З.Г. Лихолобова]. – Донецьк, 1999. – С. 209-217.
22. Подов В.И. Донбасс. Век XVIII-й. Социально-экономическое развитие Донбасса в 18 веке. / Подов В.И. – Луганск: Світлиця, 1998. – 228 с.
23. Подов В.И. Славяносербия. Очерки из истории заселения Донбасса в 18 в. Документы / В.И. Подов. – Луганск: GLOBUS, 1998. – 120 с.
24. Пронштейн А.П. Земля Донская в XVIII веке / А.П. Пронштейн – Ростов н/Д: Изд-во Ростовского университета, 1961. – 377.
25. Путешествие академика Гильденштедта по Слободско-Украинской губернии / перевод и предисловие М.Н. Салтыковой, примечания Д.И. Багалея. – Харьков: Тип. губ. правления, 1892. – 89 с.
26. Рапорт полковника Кальміуської паланки Андрія Порохні кошовому отаманові Данилу Стефанову про заготовлю необхідного матеріалу для будівництва церкви, придбання церковного начиння, тощо. № 60, 1754 р., травня 16. / Архів Коша Нової Запорозької Січі. Корпус документів. 1734-1775. / Ст. упорядник Л.З. Гісцова. – К.: ЗАТ «ВІПОЛ», 1998. – Том 1. – С. 125.
27. Рогожин А.В. Думный дворянин генерал-поручик Г.И. Косагов // Вопросы истории. – 2011. – № 9.
28. Сборник материалов Первой научной конференции историков ДНР «История Донбасса: анализ и перспективы». – Донецк, 2015 – 73 с.
29. Сухоруков В.Д. Историческое описание земли войска Донского / В.Д. Сухоруков – Новочеркасск: «Частная донская типография», 1903. – 473 с.

30. Филарет (Гумилевский Д. Г.). Историко-статистическое описание Харьковской епархии: в 3 т. / Филарет. – Харьков: Райдер-Сага, 2004. – Т.1, 328 с.; 2005. – Т.2, 340 с.; 2006. – Т.3, 360 с.

Интернет-ресурсы:

1. История Белгорода // Портал Белгородской области. – URL: http://www.map31.ru/wiki/Default.aspx?Page=belgorod_history%20&NS=&AspxAutoDetectCookieSupport=1
2. Карабасов Ю.С. Metallургия и время. Энциклопедия / Ю.С. Карабасов, П.И. Черноусов, Н.А. Коротченко, О.В. Голубев. – Т.5. Русский путь. – URL: <http://www.geokniga.org/bookfiles/geokniga-karabasov-i-dr-metallurgiya-i-vremya-enciklopediya-t5-2013.pdf>
3. Лазарь (Терещенко), архимандрит. Доклад на «X Сибилевских чтениях 2015». – URL: <http://svlavra.church.ua/doklad-arximandrita-lazarya-tereshhenko-na-x-sibilevskix-chteniyax-2015/>
4. Мизис Ю. А. Бортные ухозя как форма заселения и освоения южно -русского пограничья в XVI-XVII вв. / А.Ю. Мизис // Вестник ТГУ, выпуск 10 (126), 2013. – URL: <https://cyberleninka.ru/article/n/bortnye-uhozhya-kak-forma-zaseleniya-i-osvoeniya-yuzhno-russkogo-pogranichya-v-xvi-xvii-vv>
5. Народные промыслы Дона. – URL: <http://www.discoverarts.ru/diars-764-2.html>
6. Подов В.И. Легенды и были Донбасса / В.И. Подов. – URL: <http://litmisto.org.ua/?p=4656>
7. Приказная изба Илимского острога 17-18 век. Тальцы. Реконструкция. – URL: <http://www.gazetairkutsk.ru/2016/01/03/id126688/>
8. Солеварная печь и сковорода с рапой // Старая Русса. Музей Средневекового Рушанина, Новгородская область. – URL: <http://arch-heritage.complexdoc.ru/2080006.html>
9. Солеварня // Артемовский краеведческий музей. – URL: https://tw1npeaks.blogspot.com/2015/05/blog-post_6.html

ПРИЛОЖЕНИЕ

Тесты и задания для самоконтроля

§ 1. Особенности заселения Донецкого края в первой половине XVIII в.

1 уровень

1. Впишите о каком понятии идет речь:
Сезонная добыча соли путём её выварки из соленых озер называется _____.
2. Укажите верный вариант. Сухаревцы – это ...
 - а) запорожские казаки;
 - б) донские казаки;
 - в) название ногайского населения;
 - г) монахи Святогорского монастыря.
3. Укажите верный вариант. Острог на речке Бахмут первыми построили ...
 - а) торяне;
 - б) маячане;
 - в) сухаревцы;
 - г) черкасы.
4. Укажите верный вариант. Бахмутский острог (г. Бахмут) был основан в ...
 - а) 1701 г.;
 - б) 1702 г.;
 - в) 1703 г.;
 - г) 1704 г.
5. Укажите верный вариант. Казаки, не согласные с указом царя о передаче Бахмутских соляных промыслов в казну ...
 - а) уничтожили промыслы и покинули местность;
 - б) дали возможность составить описание промыслов и принесли присягу царю;
 - в) захватили солеварни и не дали возможности составить их описание;
 - г) писали требования царю вернуть им промыслы.
6. Укажите верный вариант. В конце октября 1707 г. на р. Айдар у Заколотного городка войска восставших булавицев были разбиты ...
 - а) Алексеем Горчаковым;
 - б) отрядом князя Ю. Долгорукого;
 - в) отрядом атамана донских казаков Л. Максимова;
 - г) отрядами полковника Ф. Шидловского.
7. Укажите верный вариант. Среди перечисленных личностей, выберите тех, кто был соратником Булавина ...
 - а) Ф. Шидловский, Н. Голый, С. Беспалый;

- б) С. Дранный, Н. Голый, С. Беспалый;
 в) Н. Голый, Г. Донец, Р. Маслов;
 г) Л. Максимов; Л. Черкашенин, А. Горчаков.
8. Укажите верный вариант. Решающий бой между восставшими булавинцами и правительственными войсками, который закончился поражением восставших состоялся у ...
 а) Бахмута; б) Тора;
 в) урочища Кривая Лука; г) Заколотного городка.
9. Укажите верный вариант. Результатом проведения разграничения территорий между Турцией и Россией в 1714 г. было ...
 а) к России отходил Азов с прилегающими землями и крепостями Таганрогом, Павловском и Миусом;
 б) Россия получала доступ в Черное море;
 в) Южнорусское Пограничье обрело чёткие контуры государственной границы;
 г) Россия перестала платить «поминки».
10. Выберите правильный ответ из предложенных вариантов.
 Первый промысел каменного угля был организован _____ и начался в _____.
 а) Н. Вепрейским и Г. Капустиным в 1721 г.;
 б) Н. Вепрейским и С. Чирковым в 1721 г.;
 в) Г. Капустиным в 1715 г.;
 г) Н. Вепрейским и С. Чирковым в 1723 г.

2 уровень

11. Установите соответствие между датами и событиями.

1. 1703 г.	а) переход соляных промыслов на р. Бахмут в казну
2. 1704 г.	б) основание Бахмутского уезда на территории Белгородского разряда
3. 1707 г.	в) создание Азовской губернии
4. 1708 г.	г) начало Булавинского восстания

12. Установите соответствие между именами исторических личностей и их характеристиками.

1. Алексей Горчаков	а) Донской атаман, один из предводителей Булавинского восстания
2. Григорий Капустин	б) управляющий Бахмутским солепромыслом. Впервые взял пробы каменного угля в урочище Скелеватом в 25 верстах от Бахмута

3. Никита Вепрейский	в) русский рудознатец (геолог)
4. Семён Драный	г) дьяк Адмиралтейского приказа, направленный для выяснения положения дел на Бахмуте

13. Установите соответствие между понятиями и их значениями

1. поминки	а) административно-территориальная единица в России с начала XVIII в.
2. прелестные грамоты	б) перепись населения
3. губерния	в) платежи России Крыму
4. ревизия	г) письма с призывом к восстанию
	д) прямой личный налог, взимаемый с каждой души (человека) в одинаковом размере независимо от величины дохода и имущества

3 уровень

14. Выполните одно задание на выбор.

1) Используя материал параграфа, текст документа и дополнительные источники, дайте оценку условий труда и жизни в крае в 1-й пол. XVIII в.

2) Заполните сравнительную таблицу: «Мирные договора и их значение для Донецкого края»:

	Константинопольский договор	Адрианопольский договор
Дата подписания		
Основное содержание		
Значение		

§ 2. Бахмутская провинция и Славяносербия

1 уровень

1. Укажите верный вариант. Ландмилиция – это ...
 - а) поселённое войско;
 - б) казачье войско;
 - в) специальные отряды для поддержания порядка;
 - г) гусарские регулярные части.
2. Укажите верный вариант. Сформированная на территории Донецкого края Славяносербия существовала в следующие годы ...
 - а) 1731-1736 гг.;
 - б) 1735-1739 гг.;
 - в) 1753-1764 гг.;
 - г) 1764-1796 гг.
3. Укажите верный вариант. Украинская укрепленная линия продолжила ...
 - а) Изюмскую линию;
 - б) Белгородскую линию;
 - в) Симбирскую линию;
 - г) Сызранскую линию.
4. Укажите верный вариант. Командующими русских армий во время русско-турецкой войны 1735-1739 годов были ...
 - а) Миних и Суворов;
 - б) Ласси и Суворов;
 - в) Шпигель и Ласси;
 - г) Миних и Ласси.
5. Укажите верный вариант. Согласно Белградскому мирному договору 1739 года Россия получила ...
 - а) Крепости Азов и Измаил;
 - б) России разрешался беспрепятственный выход в Черное море;
 - в) России разрешалась беспошлинная торговля с Турцией и ее соседями;
 - г) Россия оставляла за собой Азов и часть Приазовья.
6. Укажите верный вариант. Губернии, поставлявшие население и налоги для защиты и заселения Бахмутской провинции, – ...
 - а) Белгородская и Воронежская губернии;
 - б) Киевская и Черниговская губернии;
 - в) Войско Донское и Запорожское;
 - г) Екатеринославская губерния.
7. Укажите верный вариант. Каким видом деятельности занимались сербы у себя на родине до переселения на южные границы Российской империи?
 - а) занимались традиционными промыслами;
 - б) находились на службе австро-турецкой военной границы;
 - в) вели активную торговлю с Австрийской империей;
 - г) были крестьянами, зависимыми от венгерских феодалов.

8. Укажите верный вариант. Кто не являлся жителем Бахмутской провинции?
 а) сербские гранычары; б) русские однодворцы;
 в) запорожские казаки; г) слободские черкасы.
9. Укажите верный вариант. Сербы жили в поселениях, которые назывались ...
 а) ротами; б) бастионами;
 в) редутами; г) полками.
10. Укажите верный вариант. Славяносербская автономия была ликвидирована в связи с тем, что ...
 а) отпала необходимость в защите южных рубежей России;
 б) защитой южных границ стали заниматься регулярные воинские формирования Российской империи;
 в) создавалась Азовская губерния;
 г) создавалась Новороссийская губерния.

2 уровень

11. Расставьте события в хронологической последовательности.
 а) Славяносербия;
 б) Русско-турецкая война, Белградский мир;
 в) Строительство Украинской линии;
 г) Создание Бахмутской провинции в составе Азовской, затем Воронежской губерний.

12. Соотнеси понятие с определением.

1) ландмилиция	а) долговременное укрепление, возводившееся на углах крепостной ограды, чаще пятиугольное
2) шанцы	б) владелец участка земли, полученного за военную службу, который не мог поселить крестьян на своем участке из-за его небольших размеров и обрабатывал его сам
3) бастионы	в) небольшое земляное фортификационное сооружение, использовавшееся для защиты артиллерийских орудий, сооружалось вокруг сербских ротных поселений
4) однодворцы	г) род поселенного войска, существовавшего в России в 1713-1775 годах. Формировалась из однодворческого населения южных уездов России
5) гранычары	д) гусарские подразделения, которые несли службу на австро-турецкой границе

13. Установите соответствие между личностью и занимаемой должностью.

1. П.П. Ласси	а) Главнокомандующий русской армией во время русско-турецкой войны 1735-1739 годов
---------------	--

2. Х.А. Миних	б) Генерал-фельдмаршал, взявший Азов
3. И.М. Краснощеков	в) Атаман войска Запорожского
4. Р.С. Депредадович	г) Донской атаман
	д) Один из основателей Славяносербии

3 уровень

14. Выполните одно задание на выбор.
- 1) Составьте сложный план своего ответа по теме: «Влияние Русско-турецкой войны 1735-1739 годов на хозяйственное освоение Донецкого края во II-III четверти XVIII века».
 - 1) Расскажите о роли Бахмута в событиях Русско-турецкой войны 1735-1739 годов.

§ 3. Запорожское и Донское казачество в Донецких степях

1 уровень

1. Укажите верный вариант. Привилегированная категория должностных лиц у казаков в XVI-XVIII веках, осуществлявшая военное и административное управление – ...
 - а) атаман;
 - б) старшина;
 - в) верховые казаки;
 - г) низовые казаки.
2. Укажите верный вариант. Слово «казак» означает ...
 - а) охотник;
 - б) вольный человек;
 - в) беглый раб;
 - г) отчаянный человек.
3. Укажите верный вариант. Городки донских казаков носили название ...
 - а) сечь;
 - б) станица;
 - в) посёлок;
 - г) городище.
4. Укажите верный вариант. Как назывались сезонные стоянки запорожцев для занятий промыслами?
 - а) зимовники;
 - б) заимки;
 - в) сторожевые укрепления;
 - г) паланки.
5. Укажите верный вариант. В каком году Земля Войска Донского была разделена на шесть районов, охватывавших исторически сложившиеся места казачьих поселений?
 - а) 1556 г.;
 - б) 1690 г.;
 - в) 1708 г.;
 - г) 1743 г.
6. Укажите верный вариант. Первым полковником Кальмиусской паланки был ...
 - а) Д. Вишневецкий;
 - б) В. Кишенский;
 - в) К. Булавин;
 - г) В. Фролов.

7. Укажите верный вариант. В каком году Азов стал центром Азовской губернии?
 а) 1708 г.; б) 1709 г.;
 в) 1710 г.; г) 1711 г.
8. Укажите верный вариант. Центр запорожцев в устье р. Кальмиус носил название ...
 а) Кальмиус; б) Азовская;
 в) Сторожевая; г) Гард.
9. Укажите верный вариант. Когда впервые упоминаются донские казаки?
 а) 1556 г.; б) 1549 г.;
 в) 1538 г.; г) 1576 г.
10. Вставьте пропущенный текст.
 Король Сигизмунд II Август, подписал в 1572 г. универсал, по которому _____ были взяты на службу.

2 уровень

11. Поставьте события в хронологической последовательности.
 а) расформирование Новой Сечи;
 б) Белградский мир с Турцией;
 в) создание реестрового казачества с гетманом во главе;
 г) решение Сената о разграничении земель донских и запорожских казаков по р. Кальмиус.

12. Соотнесите даты и события из истории Донецкого региона.

1) 1793 г.	а) Генеральное межевание и начало установления границ Земли Войска Донского
2) 1766 г.	б) Жалованная грамота Екатерины II Войску Донскому
3) 1743 г.	в) составление карты Земли Войска Донского с описанием её границ
4) 1786 г.	г) разделение Земли Войска Донского на шесть районов

13. Распределите понятия, принадлежащие группам казачества.

- Донским казакам _____.
- Днепровским казакам _____.
- Общие для обеих групп _____.

Понятия: *старшина, военный промысел, реестровые казаки, низовые и верховые казаки, запрет жениться, Войсковый Круг, Сечь, Черкасская станица, нападения на Крым и Турцию, паланка, юрт, выборность атаманов.*

3 уровень

14. Выполните одно задание на выбор.
- 1) Составьте тезисы доклада на тему «Занятия и быт донских и запорожских казаков в XVI-XVIII вв.».
 - 2) Что объединяло донских и запорожских казаков?

§ 4. Пути заселения территории Донбасса. Новороссия

1 уровень

1. Укажите верный вариант. В результате какого события весь Донбасс вошел в состав Российской империи?
 - а) Бахчисарайского договора;
 - б) Переяславской Рады;
 - в) Кючук-Кайнарджийского мира;
 - г) Ясского мира.
2. Укажите верный вариант. В результате русско-турецкой войны 1768-1774 гг. ...
 - а) набеги на русскую землю прекратились навсегда;
 - б) включение Крыма в состав Российской империи;
 - в) Турция смирилась с поражением;
 - г) граница России в Приазовье не изменилась.
3. Укажите верный вариант. О присоединении какой территории к России Екатерина II издала манифест в 1783 г.?
 - а) Грузии;
 - б) Крымского ханства;
 - в) Малой ногайской Орды;
 - г) Южного побережья Чёрного моря.
4. Укажите верный вариант. Какой термин больше всего подходит для обозначения переселения людей на новые земли для занятия земледелием и охраны территории одновременно?
 - а) миграция;
 - б) автономия;
 - в) военно-земледельческая колонизация;
 - г) сторожевая служба.
5. Укажите верный вариант. 11 июня 1997 г. решением Священного Синода УПЦ МП он был причислен к лику местночтимых святых. Укажите имя.
 - а) Митрополит Феодосий (Макарьевский);
 - б) митрополит Игнатий (Гарсеванов);
 - в) митрополит Филарет (Гумилевский);
 - г) Иоанн Затворник Святогорский (Крюков).
6. Укажите верный вариант. Азовский губернатор, в ведении которого были основные вопросы подготовки переселения греков, основатель многих новороссийских поселений – ...

- а) В.А. Чертков;
- б) П.А. Румянцев;
- в) А.В. Суворов;
- г) В.М. Долгоруков.

7. Укажите верный вариант. В состав Новороссийской губернии не входила ...

- а) Бахмутская провинция;
- б) Славяносербия;
- в) Украинская линия;
- г) Малороссия.

8. Укажите верный вариант. Укажите результат, которым закончилась русско-турецкая война 1787-1791 гг.

- а) Россия получила выход к Азовскому морю;
- б) Россия получила право покровительства христианским подданным Турции;
- в) обеспечена автономия Молдавии и Валахии;
- г) Турция признала присоединение Крыма и Северного Причерноморья к России.

9. Укажите верный вариант. Кто обеспечил военную безопасность выхода в Крым грекам?

- а) А. Суворов;
- б) П. Румянцев;
- в) П. Нахимов;
- г) Г. Потёмкин.

10. Укажите верный вариант. Административным центром Первой Новороссийской губернии был ...

- а) Кременчуг;
- б) Бахмут;
- в) Екатеринослав;
- г) Миргород.

2 уровень

11. Установите соответствие между элементами левого и правого столбиков.

1) знаменитый военачальник, обеспечил безопасность выхода греков из Крыма	а) А.В. Суворов
2) Новороссийский генерал-губернатор, основатель городов Новороссии	б) В.А. Чертков
3) Один из основателей славяносербских поселений	в) Г.А. Потёмкин
4) Губернатор Азовской губернии	г) Р.С. Депрерадович

12. Исправьте ошибки в тексте:

- а) Строительство крепостей по государственной границе было встречено донскими казаками непониманием и неприятием.
- б) Назначенная к строительству Днепровская линия должна была проходить по границе между Россией и Ногайским ханством, определенной Белградским мирным договором от 18 сентября 1739 г.
- в) Курский губернатор генерал-майор В.А. Чертков стал Командиром (заместителем Главного командира) Днепровской линии.

- г) Строительство Днепровской линии крепостей способствовало заселению края, обеспечивая его безопасность, и было причиной появления современных городов – Днепропетровска (Александровская крепость) и Бердянска (Петровская крепость).

Ошибочно	Правильно
а) б) в) г)	

13. Отметьте, какие события внешней политики Российской империи во второй половине XVIII в. относятся к истории Донецкого края.
- а) греческая миграция;
 - б) Кючук-Кайнарджийский мир;
 - в) строительство Днепровской линии;
 - г) присоединение Крыма;
 - д) разделы Речи Посполитой;
 - е) последний татарский набег 1769 г.;
 - ё) деятельность А.В. Суворова и П.А. Румянцева;
 - ж) изменение границы: по Конским Водам и Берде, включив в себя «барьерную землю»;
 - з) Ясский мир;
 - и) Георгиевский трактат.

3 уровень

14. Выполните одно задание на выбор:
- 1) Как отразилась политическая деятельность Екатерины II на истории Донбасса? Приведите не менее трех фактов, положений, которые могут подтвердить влияние российской политики на формирование территории и состава населения нашего края.
 - 2) Прочтите отрывок из сочинения историка (Макидонов А.В.):
«..рано или поздно, Её Императорского Величества казацкое Войско Запорожское Низовое должно было бы быть или реорганизовано или упразднено, в зависимости от нужд Государства, которому оно служило».
 Приведите не менее трех фактов, положений, которые могут служить аргументами, подтверждающими его точку зрения.

**§ 5, 6. Социально-экономическое положение Донецкого региона
во второй половине XVIII в.**

1 уровень

1. Укажите верный вариант. Первый металлургический завод нашего края – ...
а) Юзовский; б) Луганский;
в) Бахмутский; г) Торский.
2. Укажите верный вариант. Строительством металлургического завода на р. Лугань руководил ...
а) Густав Рейзер; б) Готлиб Юнкер;
в) Карл Гаскойн; г) Иоганн Герберштейн.
3. Укажите верный вариант. Согласно «Описания городов Азовской губернии. 1781 г.» уездными городами числились ...
а) Бахмут, Тор, Мариуполь; б) Бахмут, Тор, Маяки;
в) Тор, Маяки, Мариуполь; г) Маяки, Бахмут, Мариуполь.
4. Укажите верный вариант. Лов рыбы на морских косах близ Мариуполя производился исключительно ...
а) греками; б) россиянами;
в) малороссиянами; г) немцами.
5. Укажите верный вариант. Земли Святогорского монастыря, согласно распоряжения Екатерины II, были переданы:
а) князю Потемкину; б) графу Разумовскому;
в) графу Румянцеву; г) графу Орлову.
6. Укажите верный вариант. Город Тор потерял статус крепости и был переименован в Славянск в ...
а) 1756 г.; б) 1774 г.;
в) 1784 г.; г) 1794 г.
7. Укажите верный вариант. Последним по времени типом землепользования была ...
а) ранговые дачи;
б) слободы;
в) помещичья колонизация с привлечением крепостных крестьян;
г) казачьи станицы и юрты.
8. Укажите верный вариант. Святогорский монастырь имел во владении ...
а) мельницу; б) стеклянный завод;
в) винокурный завод; г) все вышеупомянутые предприятия.
9. Укажите верный вариант. На особых правах, с внутренней автономией, наделались землей ...

- а) запорожские казаки;
- б) донские казаки;
- в) государственные крестьяне;
- г) иностранные колонисты.

10. Укажите верный вариант. Основное природное богатство нашего края, обеспечившее переход от промысловой деятельности к промышленной в изучаемый период – ...

- а) соль;
- б) каменный уголь;
- в) железная руда;
- г) плодородная земля.

2 уровень

11. Приведите в соответствие группы населения и формы землепользования:

1) однодворцы	а) ранговые дачи
2) донские казаки	б) земли на общинном праве
3) черкасы	в) юрты
4) запорожцы	г) зимовники
	д) слободы

12. Приведите в соответствие фамилию и вклад в развитие региона:

1) К. Гаскойн	а) возглавил экспедицию по изучению природных богатств Новороссии
2) И. Гиндельштедт	б) совершенствовал производство соли
3) Г. Юнкер	в) изучал возможности организации металлургического производства
4) И. Морозов	г) основал Луганский чугунолитейный завод
	д) организовал переселение греков

13. Расположите в хронологической последовательности следующие события.

- а) строительство Луганского литейного завода;
- б) переименование Тора в Славянск;
- в) ликвидация Святогорского монастыря;
- г) экспедиция И. Гиндельштедта.

3 уровень

14. Выполните одно задание на выбор.

- 1) Считаете ли Вы, что вольное переселенческое движение было обречено на провал без поддержки государства? Свое мнение аргументируйте и подтвердите фактами.
- 2) Исходя из текста параграфа, определите основные препятствия для развития торговли в нашем крае в изучаемый период.

Ответы к тестам и заданиям для самоконтроля

Ответы на тесты к § 1					Ответы на тесты к § 2								
1. Соляной промысел													
	2. б	3. в	4. а	5. в	1. а	2. в	3. б	4. г	5. г				
6. в	7. б	8. в	9. в	10. г	6. а	7. б	8. в	9. а	10. г				
11. 1) б, 2) а, 3) г, 4) в 12. 1) г, 2) в, 3) б, 4) а 13. 1) в, 2) г, 3) а, 4) б 14.					11. 1) г, 2) в, 3) б, 4) а 12. 1) г, 2) в, 3) а, 4) б, 5) д 13. 1) б, 2) а, 3) г, 4) д 14.								
Ответы на тесты к § 3					Ответы на тесты к § 4								
1. б	2. б	3. б	4. а	5. г	1. в	2. а	3. б	4. в	5. б				
6. г	7. а	8. а	9. б		6. а	7. г	8. г	9. а					
10. 300 казаков 11. 1) в, 2) б, 3) г, 4) а 12. 1) б, 2) а, 3) г, 4) в 13. 1. Донским казакам: низовые и верховые казаки, Войсковый Круг, Черкасская станица, юрт, 2. Днепровским казакам: реестровые казаки, Сечь, запрет жениться, паланка, 3. Общие: старшина, военный промысел, нападения на Крым и Турцию, выборность атаманов. 14.					10. а 11. 1) а, 2) в, 3) г, 4) б 12. <table border="1" style="width: 100%; border-collapse: collapse;"> <thead> <tr> <th style="width: 50%;">Ошибочно</th> <th style="width: 50%;">Правильно</th> </tr> </thead> <tbody> <tr> <td>а) донскими б) Ногайским в) курский г) Днепропетровска</td> <td>запорожскими Крымским Азовский Запорожья</td> </tr> </tbody> </table> 13. а, б, е, ё, ж 14.					Ошибочно	Правильно	а) донскими б) Ногайским в) курский г) Днепропетровска	запорожскими Крымским Азовский Запорожья
Ошибочно	Правильно												
а) донскими б) Ногайским в) курский г) Днепропетровска	запорожскими Крымским Азовский Запорожья												

Ответы на тесты к § 5, 6

1. б	2. в	3. а	4. в	5. а	6. в	7. в	8. г	9. г	10. а
11. 1) б, 2) в, 3) д, 4) г			12. 1) г, 2) а, 3) б, 4) в			13. 1) г, 2) б, 3) в, 4) а			14.

Над материалами работали:

- Панченко И.В.,** учитель истории и обществознания «Школа № 19 г. Донецка»
- Колос О.Л.,** учитель истории и обществознания МОУ «Школа № 43 г. Донецка»
- Свистельник О.А.,** учитель истории и обществознания МОУ «Школа № 48 г. Донецка»
- Ефименко А.Н.,** учитель истории и обществознания МОУ «Школа № 56 г. Донецка»
- Нимак Е.К.,** учитель истории и обществознания МОУ «Школа № 57 г. Донецка»
- Хулла Р.В.,** учитель истории и обществознания МОУ «Школа № 65 г. Донецка»
- Нагорная Е.А.,** учитель истории и обществознания МОУ «Школа № 70 г. Донецка»
- Павлик А.А.,** учитель истории и обществознания МОУ «Школа № 70 г. Донецка»
- Балацун П.А.,** учитель общественных дисциплин высшей категории МОУ «УВК «Гармония» города Донецка»
- Парастатова Н.В.,** учитель общественных дисциплин высшей категории МОУ «Гуманитарная гимназия № 33 города Донецка»
- Смеловская В.А.,** учитель общественных дисциплин высшей категории МОУ «Марьяновская школа» администрации Старобешевского района
- Авраменко Н.Л.,** учитель истории и обществознания Республиканского многопрофильного лицея-интерната при ДонНУ МОН ДНР
- Авраменко А.В.,** учитель истории и обществознания государственного профессионального образовательного учреждения «Донецкое училище олимпийского резерва С. Бубки»

Учебное пособие

ИСТОРИЧЕСКОЕ КРАЕВЕДЕНИЕ

**Страницы истории Донбасса:
эпоха Нового времени
(XVIII в.)**

8 КЛАСС

Корректор, редактор *Шевченко И.В.*

Технический редактор *Мельник М.А.*