

МИНИСТЕРСТВО ОБРАЗОВАНИЯ И НАУКИ
ДОНЕЦКОЙ НАРОДНОЙ РЕСПУБЛИКИ

ГОУ ДПО «ДОНЕЦКИЙ РЕСПУБЛИКАНСКИЙ ИНСТИТУТ
ДОПОЛНИТЕЛЬНОГО ПЕДАГОГИЧЕСКОГО ОБРАЗОВАНИЯ»

ИСТОРИЧЕСКОЕ КРАЕВЕДЕНИЕ

ДОНЕЦКИЙ КРАЙ В ЭПОХУ СРЕДНЕВЕКОВЬЯ

6 класс

Учебное пособие

*Допущено Министерством образования и науки
Донецкой Народной Республики*

Донецк
2020

ББК 63.3(2)4 (2Уп – 4с – 2Дон)
И 90

Допущено
Министерством образования и науки
Донецкой Народной Республики
(приказ № 1851 от 20.12.2019 г.)

Рекомендовано
научно-методическим советом
ГОУ ДПО «ДонРИДПО»
(протокол № 3 от 04.06.2018 г.)

Составители:

Морозов П.Л., заведующий отделом общественных дисциплин ГОУ ДПО «ДонРИДПО»
Сиверская Е.В., методист отдела общественных дисциплин ГОУ ДПО «ДонРИДПО»

Над материалами пособия работал коллектив учителей истории и обществознания общеобразовательных организаций Донецкой Народной Республики:

Авраменко А.В., Авраменко Н.Л., Бляшкина И.В., Боровкова Ю.В., Головки Л.В., Кладова С.В., Леонов Л.В., Лысенко Е.А., Мальцева И.В., Мухина О.М., Ролик Д.В., Соляниченко Г.Н., Хаталах О.В., Хохлова А.В., Якименко О.Р.

Рецензенты:

Кожемяка О.Л., учитель истории муниципального общеобразовательного учреждения «Лицей № 12 г. Донецка», учитель-методист
Пестрецов В.В., директор муниципальной общеобразовательной организации «Харьцызская средняя школа № 5», учитель-методист

И 90 Историческое краеведение: Донецкий край в эпоху средневековья. 6 класс: учебное пособие / Сост. Морозов П.Л., Сиверская Е.В. – 2-е издание, дополн. и перераб. – ГОУ ДПО «ДонРИДПО». – Донецк: Истоки, 2020. – 170 с.

Данное учебное пособие составлено на основе материалов **Раздела 2** (авторы: **В.К. Гриб, Э.Е. Кравченко**) учебного пособия «История (история Донбасса от древности до современности): учебное пособие / под общей редакцией проф. Л.Г. Шепко, проф. В.Н. Никольского. – Донецк: ДонНУ, 2017».

Учебно-методическое пособие является логическим и структурным приложением к учебнику «История России. 6 класс. Учеб. для общеобразоват. организаций. В 2 ч. / [Н.М. Арсентьев, А.А. Данилов, И.В. Курукин, А.Я. Токарева]; под ред. А.В. Торкунова. – М.: Просвещение, 2016».

Для обучающихся и учителей общеобразовательных организаций Донецкой Народной Республики.

СОДЕРЖАНИЕ

ПРЕДИСЛОВИЕ	5
§ 1. ДОНЕЦКИЙ КРАЙ В ЭПОХУ ВЕЛИКОГО ПЕРЕСЕЛЕНИЯ НАРОДОВ	8
1. Великое переселение народов	8
2. Нашествие гуннов	11
3. Военное искусство, повседневная жизнь, быт и традиции гуннов	13
4. Гунны на территории Донецкого края	17
§ 2. СЛАВЯНЕ. ПЕНЬКОВСКАЯ АРХЕОЛОГИЧЕСКАЯ КУЛЬТУРА НА ТЕРРИТОРИИ ДОНЕЦКОГО КРАЯ	22
1. Расселение славян	22
2. Племена пеньковской археологической культуры	25
§ 3. ДОНЕЦКИЙ КРАЙ В СОСТАВЕ СТЕПНЫХ ГОСУДАРСТВЕННЫХ ОБРАЗОВАНИЙ (Авары, Великая Булгария)	31
1. Нашествие аваров и Аварский каганат	32
2. Нашествие болгар и Великая Булгария. Булгарские памятники Приазовья	35
§ 4. ДОНЕЦКИЙ КРАЙ В СОСТАВЕ ВЕЛИКОЙ ХАЗАРИИ	41
1. Хазарский каганат	42
2. Салтово-маяцкая археологическая культура в Подонцовье и Приазовье..	44
3. Разгром Хазарского каганата.	47
§ 5. ПЕЧЕНЕЖСКИЙ ПЛЕМЕННОЙ СОЮЗ	53
1. Печенежский союз племен	54
2. Общество и хозяйство печенегов	54
3. Курганные могильники печенегов	58
4. Печенеги и Русь	59
§ 6. ТОРКИ, БЕРЕНДЕИ И ЧЕРНЫЕ КЛОБУКИ	65
1. Торки на территории Донбасса	65
2. Топонимы и гидронимы, связанные с племенами торков	69
3. Берендеи и чёрные клобуки	69
§ 7-8. ПОЛОВЦЫ НА ТЕРРИТОРИИ ДОНЕЦКОГО КРАЯ	75
1. Половцы и Дешт-и-Кипчак	76
2. Половцы на территории Донецкого края	79
3. Половецкая каменная скульптура.....	82
4. Военное искусство половцев. Набеги на Русь	84
5. Походы Владимира Мономаха на Северский Донец.....	85

6. Поход Игоря Святославича против половцев	90
§ 9. БИТВА НА КАЛКЕ	96
1. Монголы. Путь на Русь	97
2. Битва на реке Калке 1223 г. «Пир на костях»	99
§ 10-11. ДОНЕЦКИЙ КРАЙ В СОСТАВЕ ЗОЛОТОЙ ОРДЫ.....	106
1. Походы монголов и образование Золотой Орды	106
2. Земли Донецкого края в составе Золотой Орды	112
3. Золотая Орда в период междоусобных войн	116
4. Поход Тимура Тамерлана	119
5. Распад Золотой Орды	122
§ 12-13. ОТ КАФЫ ДО СЕВЕРСКОГО ДОНЦА	129
1. Образование Крымского ханства	130
2. Итальянские колонии в Приазовье и Причерноморье	134
3. Северский Донец – граница двух миров	139
ПРИЛОЖЕНИЯ.....	148
Исторический словарь.....	148
Словарь имён исторических деятелей.....	151
Хронологическая таблица	152
Рекомендованная литература	155
Тесты и задания для самоконтроля	158

ПРЕДИСЛОВИЕ

Уважаемые шестиклассники!

Вы уже познакомились с удивительными и увлекательными событиями Древней истории. Теперь вам предстоит узнать о наиболее важных событиях в истории Отечества в период Средневековья.

Вы уже знаете, что история Донбасса корнями уходит в седую древность. Она очень близка нам, поскольку ее героями являются наши далекие предки, а основные исторические события разворачивались на знакомых нам с детства степных просторах.

В истории нашей Родины были и тяжелые, даже трагические времена, оставившие свой след в народной памяти. Поколения людей, жившие в прошлые столетия, незримой нитью связаны с нашим временем.

В шестом классе вам предстоит изучить богатую событиями историю Донбасса в период с IV до XV столетия.

Истории капризы и причуды!
В давно уже минувшие года
Народы возникали ниоткуда,
И снова уходили в никуда.
Какая-то неведомая сила,
Неудержимым ветром перемен,
Людей к вершинам власти возносила,
А после вновь ввергала в прах и тлен.
То воевали, то опять дружили.
Любили и мечтали о своём.
Хоть что-то знать о тех, кто раньше жили
На той земле, где мы теперь живём!

В. Гусев-Тульский

Как работать с учебником

Предлагаемое учебное пособие является логическим дополнением к учебнику «История России. 6 класс. Учеб. для общеобразоват. организаций. В 2 ч. / [Н.М. Арсентьев, А.А. Данилов, И.В. Курукин, А.Я. Токарева]; под ред. А.В. Торкунова. – М.: Просвещение, 2016», т.к. история Донецкого края является неотъемлемой частью истории нашего общего великого Отечества – России.

Материал учебного пособия традиционно разделен на параграфы. В конце каждого параграфа размещен блок вопросов для самоконтроля. Вопросы и задания разделены на два уровня. «Вопросы и задания для работы с текстом параграфа» направлены на закрепление изученного материала. При работе с рубрикой «Думаем, сравниваем, размышляем» от вас потребуются собственные размышления по важным проблемам отечественной истории.

Обратите внимание на рубрику «Подведём итоги», которая содержит краткие выводы по основному материалу параграфа.

Учебное пособие содержит богатый иллюстрированный материал, который поможет вам наглядно представить образ изучаемой эпохи. К некоторым иллюстрациям предложены вопросы и задания.

В рубрике «Изучаем документ» представлены отрывки из исторических источников. Огромное значение при изучении истории имеет работа с картами. Этому посвящена рубрика «Работаем с картой».

В целом работа с материалом данного учебного пособия позволит вам увидеть историю своего региона в контексте глобальных исторических процессов и явлений средневековой истории и еще раз убедиться в том, что история Донецкого региона – это важная часть истории великой Русской цивилизации и мировой истории в целом.

Желаем успехов!

УСЛОВНЫЕ ОБОЗНАЧЕНИЯ

	<p>➤ тематический план</p>
	<p>➤ рубрика «Изучая материал параграфа, вы научитесь»</p>
	<p>➤ рубрика «Исторический словарь» содержит узловые понятия тем и новые термины.</p>
	<p>➤ рубрика «Это интересно». В ней поданы некоторые дополнительные сведения и полезная интересная информация</p>
	<p>➤ рубрика «Даты основных исторических событий» содержит ключевые даты по теме, которые подлежат запоминанию</p>
	<p>➤ рубрика «Историческая справка» содержит более развернутую информацию о людях, фактах, событиях</p>
	<p>➤ работа с документами</p>
	<p>➤ задания для самоконтроля, размещенные в конце текста, помогут вам проверить себя</p>

§ 1. ДОНЕЦКИЙ КРАЙ В ЭПОХУ ВЕЛИКОГО ПЕРЕСЕЛЕНИЯ НАРОДОВ



*Да, мы кочевники, мы – воля!
Мы свобода! Мы – ветер,
И простор, и зной, и стужа,
И терпкий запах трав земли родной.
Шатер наш – небо голубое,
Огонь – луч солнца золотой,
Два верных друга – аргамаки под седлом
И гордые орлы в полете!*

Разия Бекишева



1. Великое переселение народов.
2. Нашествие гуннов.
3. Военное искусство, повседневная жизнь, быт и традиции гуннов.
4. Гунны на территории Донецкого края.



➤ **Изучая материал параграфа, вы научитесь:**

- 1) объяснять и применять понятия «гунны», «анты»;
- 2) показывать на карте территорию расселения кочевников в IV-X вв. в пределах Донецкого края;
- 3) называть хронологические рамки существования памятников пребывания кочевых народов на территории края;
- 4) характеризовать особенности культуры гуннов, их отношений с другими народами.

- **Вспомните, какие племена и народы проживали на территории Донецкого края в I-III вв. н. э.**
- **Какие племена заняли ведущее положение среди сарматских племен Северного Причерноморья во II-III вв.?**
- **Какие германские племена положили конец сарматскому господству в Причерноморье и Приазовье?**

1. Великое переселение народов

В IV-VII вв. в Евразийской степи происходили события, изменившие весь ход истории народов Европы. Эти масштабные миграционные процессы получили название **Великого переселения народов**.

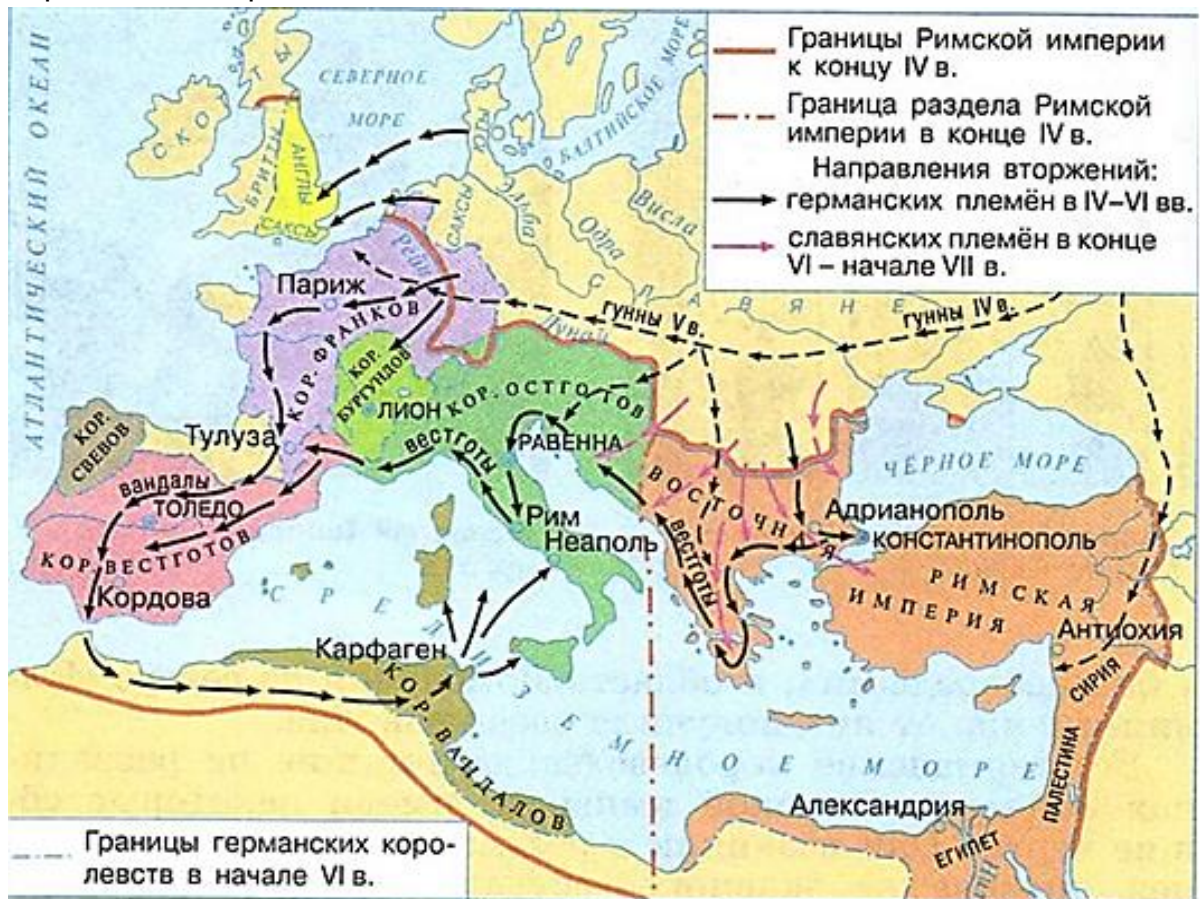


➤ **Исторический словарь**

Великое переселение народов – общее название массовых перемещений германских, сарматских, тюркских, славянских народов на территорию Римской империи в IV-VII вв.

Историки выделяют целый ряд причин, приведших в движение многочисленные племена и народы. Главной из них считается начавшееся похолодание («малый ледниковый период»), из-за чего многие земли стали непригодны для возделывания. Это заставило людей искать более благоприятные места для проживания, прежде всего в богатых и удобных для жизни землях с мягким климатом.

Однако перемещение ряда племен началось еще до похолодания, поэтому возможной причиной переселения стал также быстрый прирост численности населения планеты. Ко II веку население варварских племен Северной Европы увеличилось настолько, что им стало не хватать земель для своего примитивного хозяйства. Возросшее количество населения сделало переселение народов более массовым.



Великое переселение народов в IV-V вв.



➤ **Работа с исторической картой**

1. Рассмотрите карту «Великое переселение народов в IV-V вв.». Определите, была ли вовлечена территория современного Донецкого края в процесс Великого переселения народов.
2. Назовите племенные союзы, принимавшие участие в Великом переселении народов.
3. Какие племена проникали на территорию нашего региона?
4. Покажите и прокомментируйте путь переселения гуннов.
5. Предположите, какие трудности преодолевали гунны на пути своего следования.

Следующей причиной переселений стали социальные изменения внутри самих варварских племен. Началось имущественное расслоение, приведшее к выделению из общей массы варваров наиболее влиятельных людей – военной знати, представители которой стремились приумножить свои богатства. Эти военные лидеры объединяли разрозненные группы варваров в мощные племенные союзы, представлявшие грозную военную силу. Обогащению военных вождей и укреплению их власти способствовали войны и грабежи.

Важными причинами переселения племен стали также ослабление и упадок Римской империи, что дало возможность варварам продвигаться в ее центральные области. Походы в Римскую империю были для них средством добычи богатств.

Непосредственным толчком к переселению многочисленных племен стало вторжение гуннов в **375-376 гг.** в Восточную и Центральную Европу. Гуннское нашествие привело к страшному опустошению на этих землях и стало одной из главных причин Великого переселения народов.



➤ **Историческая справка**

Ученые научного кружка под руководством одного из основателей советской исторической науки М.Н. Покровского считали главной причиной нехватки земель крайне примитивную технологию земледелия у варваров, из-за чего, чтобы прокормить большое количество соплеменников, нужно было обрабатывать крупные территории. Низкая продуктивность сельскохозяйственного труда породила у народов потребность к захвату все больших и больших площадей, что и привело к Великому переселению народов.

Исследователи выделяют три этапа Великого переселения:

1. **Германский (II-IV вв.)**. Он начался с переселения германского племени готов, которые в 239 г. перешли границу Римской империи. Вслед за ними на эти земли вторглись и другие германские племена: франки, вандалы, саксы. Закончился этап Адрианопольским сражением 378 г., в котором римские войска были разбиты готами.

2. Гуннский (IV-V вв.). Этот период связан с тюркскими племенами гуннов, которые в 375 г. вторглись на земли Европы из степей Центральной Азии. Римлянам удалось остановить их нашествие в середине V в., но оттесненные гуннами племена и народы продолжили свое вторжение вглубь Римской империи.

3. Славянский (VI-VII вв.). Этот этап связан с процессом переселения в V в. славянских племен на Балканский полуостров в пределы Византийской империи, в результате которого они заселили Восточную Европу.

Великое переселение народов определило дальнейшее направление развития Европы, дало мощный толчок к образованию новых народностей, государств, языков. Начала зарождаться духовная и социально-психологическая культура, нравственность и мораль.

Наиболее значимыми последствиями переселения народов были, прежде всего, падение Западной Римской империи, образование новых варварских королевств, ставших предшественниками современных европейских государств, создание предпосылок для формирования феодального типа общества и др.

Итогом невиданного ранее перемещения племен явилось также широкое распространение в южнорусских степях в IV-VII вв. народов тюркской языковой семьи. В течение всей эпохи Средневековья именно эти народы играли ведущую роль в истории нашего края: племена аланов, готов, гуннов, болгар.

2. Нашествие гуннов

В конце IV в. н. э. Аланский и Готский племенные союзы были разбиты волной гуннского нашествия. **Гунны** – первые тюркоязычные племена, пришедшие с Востока. Предками гуннов, вероятно, являлся народ хунну, обитавший у границ Китая. Во II в. хунну потерпели поражение в войне с Китаем. Воюя и смешиваясь с другими кочевниками, они образовали новую этническую группу – гуннов.



➤ Историческая справка

В конце IV в. гунны включали в свой состав различные тюркские народы. В 376 г. римляне на дунайской границе узнали от беглецов о новом кочевом народе, который разбил танаисских (донских) алан и североприазовских остготов. Римский историк Евнапий писал, что побежденные «...были истреблены уннами (гуннами), и большинство их погибло; они их ловили и избивали вместе с женами и детьми, причем не было предела их жестокости».

В 70-х гг. IV в. гунны, включавшие в свой состав различные тюркские народы, вторглись на территорию Европы, где их появление вызвало панику.

Во главе гуннов в то время был вождь **Баламер**. Нашествие гуннов привело к грандиозному передвижению народов, а также к «эффекту домино»: оно



Изображение гунна-наездника



Медальон с изображением Аттилы

толкало к переселению народы, случайно оказавшиеся на их пути, что, в свою очередь, вызывало перемещение уже других народов. Все это ускорило падение Римской империи.

Покорив готов, гунны недолго задержались в южнорусских степях. В 371-378 годах они заняли территорию от Дона и Меотиды (Азовское море) до Днепра, Днестра и низовьев Дуная. Уже в 379 г. они вторглись во владения Восточно-Римской Империи, а в 406 г. они продвинулись еще дальше, в Галлию и Испанию, и даже дошли до Северной Африки. В 433 г. гунны основали в Паннонии (римская провинция в Центральной Европе) мощный союз племен, во главе которого встал талантливый вождь **Аттила**, получивший в Европе прозвище «Бич Божий» – его появление воспринимали не иначе, как кару Господню.



➤ Историческая справка

Аттила, правитель гуннов с **434 по 453** годы, сумел не только объединить в одно целое западную и восточную части союза гуннских племен, но и создать мощное государство, простиравшееся от Кавказа до Эльбы.

Аттила выучил латинский и греческий языки, изучил стратегию и тактику римской армии.

Из гуннов, германцев, дунайских славян и других подвластных народов Аттила собрал громадное ополчение, более полумиллиона воинов. Опустошая все на своем пути, он прошел Германию и вторгся в Галлию и Италию. Народы в ужасе называли его «Бичом Божьим»; он гордился этим прозвищем и говорил, что трава не должна расти там, где ступит его конь.

В **453** году, после очередного похода, правитель загадочно умирает. Историки до сих пор спорят о причинах его смерти. Захоронение великого полководца также до сих пор не найдено, хотя, если верить различным источникам, оно необычайно богато на археологические артефакты и драгоценные изделия.

После смерти Аттилы в 453 г. созданный им союз распался, гунны вернулись в свои родные степи, а их история как отдельного народа со временем прерывается.

- Назовите правителей гуннов.
- Почему появление гуннов другие народы воспринимали как бедствие?

3. Военное искусство, повседневная жизнь, быт и традиции гуннов

От своих далеких степных предков гунны переняли многие достижения в военном деле, которые помогли им выжить в новых условиях.

«Они заслуживают того, чтобы признать их отменными воителями, потому что издали ведут бой стрелами, снабженными искусно сработанными наконечниками из кости, а сойдясь врукопашную с неприятелем, бьются с беззаветной отвагой мечами и, уклоняясь сами от удара, набрасывают на врага аркан, чтобы лишить его возможности усидеть на коне или уйти пешком» (Аммиан Марцеллин. Деяния. XXXI, 2, 9).



Гуннские лучники



Гуннский лук

Войско кочевников отличалось маневренностью и железной дисциплиной. Основой его тактики являлись действия в рассыпном строю. Именно в связи с этим в находках гуннского времени наконечники копий и кинжалы – оружие для ближнего боя – встречаются достаточно редко. Войско гуннов, осыпая противника стрелами, то нападало, то обращалось в притворное бегство, затем снова разворачивалось, опять бросалось на врага и вновь отступало.

Гунны были отличными стрелками, поскольку каждый из них искусству стрельбы из лука обучался с детства. В Европу гунны принесли *дальнобойный* лук, который был их изобретением.

Основным оружием ближнего боя у гуннов был двулезвийный меч, наряду с которым применялся и короткий однолезвийный меч – палаш (предшественник сабли). Мечи были длинными, от 60 до 90 см, ширина клинка – от 4 до 6 см. Длина рукоятки – от 11 до 14 см. Именно с гуннами связано появление в южнорусских степях мечей с ромбовидным перекрестием.



➤ Историческая справка

Гуннский лук был сложносоставным. Его основа (деревянная кибить) состояла из нескольких склеенных между собой деталей. Значительная часть лука была обклеена костяными или роговыми пластинами, усиливающими его мощностъ. На концах находились накладки из кости или рога, имеющие вырезы для крепления тетивы. Лук имел упругие изогнутые плечи, энергия которых при натяжении тетивы давала возможность пробивать боевые доспехи противника с расстояния 100 м.

Длина лука в среднем достигала 120-160 см., причем нижнее плечо было чуть короче верхнего, чтобы не препятствовать стрельбе с коня.

Максимальная дальность стрельбы достигала 165-230 м., а эффективная – 50-150 м., что позволяло гуннам расстреливать противника издалека, оставаясь неуязвимыми для вражеских стрел. Хороший лучник прицельно выпускал до 25 стрел в минуту.

Стрелы гуннских луков имели железные наконечники, обычно с тремя лопастями, что добавляло им устойчивости при полете. Часто на стрелы надевали полые костяные шарики с отверстиями, которые служили и муфтой, предотвращавшей раскалывание древка стрелы при ударе, и свистком, который при полете стрелы создавал звук, действующий на психику противника.

Гуннские луки очень ценились как трофей, но захватившие их германцы и римляне не могли использовать луки также эффективно, как гунны.

- **Используя рисунки, расскажите о вооружении гуннов и их тактике ведения боя.**



Войско гуннов в бою



Гуннская передвижная юрта

Кроме луков и мечей грозным оружием в руках гуннов были арканы (лассо). Также гунны использовали стенобитную технику, позволяющую им брать укрепленные города противников. Знатные и богатые гуннские воины носили защитные доспехи – кольчуги.



➤ **Исторический словарь**

Племенной союз – объединение нескольких племен, в которых выделяется племенная знать и наблюдается расслоение общества.

Гуннское общество было патриархальным. Десяток семей образовывали табор. Такое количество семей было оптимальным для обеспечения выпаса стада и его охраны. Несколько таборов составляли основу **племени**. Гуннское племя состояло приблизительно из пятисот человек, его возглавлял совет старейшин родов. Во главе союза племен стоял правитель, власть которого передавалась по наследству от отца к сыну.

Государственное объединение гуннов строилось по военному принципу: левое, центральное и правое крылья. Вторыми лицами государства после правителя были **верховный шаман** и **темник**. Верховный шаман, проводил различные обряды и определял какие месяцы и годы будут благоприятными для гуннов. Темниками чаще всего становились близкие родственники правителя. Они возглавляли роды и подчинялись лично правителю. У каждого темника имелось по 10 000 вооруженных всадников. Три раза в год все вожди и военачальники собирались у правителя для совершения языческих ритуалов и жертвоприношений, а также для обсуждения государственных дел.

У гуннов сложилась система законов и правил поведения. За тяжкие преступления и предательство наказывали смертной казнью, за мелкие – использовали иные виды наказаний. По мнению ученых, гунны знали письменность, так как при дворе Аттилы была канцелярия и писари.

Главным занятием членов племени было кочевое скотоводство, основой которого было коневодство. В их стадах находились все виды домашних животных – овцы, лошади, коровы, двугорбые верблюды, козы, ослы. В мирное время кочевники передвигались по степи вслед за своим скотом и одновременно охотились на птиц и зверей, поддерживая таким образом свое существование. Часть гуннов вела оседлый образ жизни и развивала земледелие. Жилищем гуннов были **юрты**.

Наиболее богатые гунны имели много скота и огромные юрты на колесах, которые тащили упряжки из 20-30 буйволов. В юртах передвигались женщины, дети и старики. Мужчины ехали на лошадях. Зимние жилища гуннов имели уникальную систему отопления: дымоход очага, проложенный горизонтально у стены, обогревал весь дом.

Гунны носили одежду из шерсти и китайского шелка. Основными материалами для изготовления всех необходимых вещей и предметов у этих кочевников были кожа, шерсть, войлок, дерево. Кожаные одежды гуннов были прочными, удобными, легкими и красочными.



Гуннские ювелирные украшения

В гуннском обществе существовало социальное неравенство. В погребениях знатных гуннов находят много дорогих вещей, а в могилах простых общинников – скромные вещи личного пользования. В могилы знатных гуннов клали золотые и серебряные украшения, поясные наборы, диадемы, седла, конскую сбрую, оружие, головные уборы, пряжки, подвески, фалары (большие выпуклые круглые бляхи с рельефным орнаментом). Часто серебряные и бронзовые изделия обтягивались золотым листом, украшались недорогими красными и лиловыми камнями, создавая впечатление пышности и богатства.



➤ **Это интересно**

Одним из главных признаков культуры гуннов является широкое распространение украшений полихромного стиля, для которого характерно сочетание металла с цветными камнями или окрашенным стеклом, в особенности золота или золоченой меди с гранатами, рубинами или красным стеклом. Металл то служит фоном, то образует ажурную оправу для прозрачных вставок.

Гуннские ювелиры умели напаивать на изделия золотые шарики – зернь, делать узоры в виде витых проволочек – скань, вставки цветных камней – **инкрустация**.

У гуннской аристократии был своеобразный обычай деформации черепов, для чего детям с младенчества крепко бинтовали голову, заставляя её расти вверх. Это делалось для того, чтобы знатного человека в любой одежде и даже без нее можно было сразу отличить от простолюдина. Такие черепа нередко находят в богатых гуннских захоронениях.

- **Сравните общественное устройство, материальную культуру и традиции гуннов и скифов.**

4. Гунны на территории Донецкого края

О пребывании гуннов в Северном Причерноморье и Приазовье **в конце IV – первой половине V вв.** свидетельствуют археологические находки. Гуннские захоронения разбросаны по степным просторам и встречаются нечасто. Большинство из них, найденные на границе степи и лесостепи, содержат богатый инвентарь, в том числе вещи, выполненные в так называемом «гуннском» стиле.

В целом же, земля Донецкого края сохранила мало свидетельств этой великой эпохи, что вполне понятно, так как данный период истории края был связан с постоянными перемещениями по степи племен, которые долго не задерживались на одном месте.



*Изображение гунна
(современная версия)*



*Амулеты эпохи
Великого переселения народов*

Время от времени здесь встречаются единичные находки утерянных предметов, датированных временем гуннского владычества. Немного археологических памятников того времени сохранилось в Приазовье: гуннские луки в Танаисе (современный город Таганрог), погребения с лошадьми у города Мелитополь, на реке Корушан в Бердянском районе, у села Новоивановка и жертвенное место в урочище Макартет в Запорожской области. Но все же большую часть гуннских находок составляют византийские монеты, найденные на территории Северо-Восточного Приазовья, в районе населенных пунктов Новоазовск, Безыменное, Кальчик.

В 1966 г. у основания Белосарайской косы был обнаружен амулет из бронзы в виде небольшой человеческой фигурки. Размеры этой находки составляют 4,7 x 2,2 см. при толщине около 2 мм. На обороте амулета, в районе шеи, имеется ушко для подвески. Сейчас он находится в Мариупольском краеведческом музее.

Еще один подобный амулет был выявлен близ с. Приморское Новоазовского района и хранится в музее Н.Я. Седова.

Гуннским временем датируется и каменная стела из Новоазовского района.

- **Какое место занимала территория Донецкого края в процессе Великого переселения народов?**

ПОДВЕДЁМ ИТОГИ

В IV-VII вв. территория Донецкого края стала перевалочным пунктом для миграции многочисленных кочевых племён, главную роль среди которых играл племенной союз гуннов. Для гуннов характерны некоторые отличительные черты в тактике ведения боя и в организации общественно-политической жизни. С 434 по 453 гг. наш край входил в государственное образование, созданное легендарным правителем гуннов – Аттилой. После распада «державы» Аттилы, гунны смешиваются с другими кочевыми племенами Северного Причерноморья.



➤ Задания для самоконтроля

I. Вопросы и задания для работы с изученным материалом

1. Что такое Великое переселение народов? Каковы его последствия для Европы и для нашего края?
2. Назовите этапы Великого переселения народов.
3. Назовите основные причины Великого переселения народов?
4. Охарактеризуйте военную тактику гуннов.
5. Заполните таблицу «Наш край во время Великого переселения народов»:

Вопросы для сравнения				
Народ	Языковая семья	Основные занятия	Организация общества	Быт и традиции
Гунны				

II. Думаем, сравниваем, рассуждаем

1. Подумайте, чем обусловлены образ жизни и культурные традиции гуннов.
2. Почему такие археологические находки, как наконечники копий и кинжалы, крайне редко встречаются среди памятников гуннской культуры?
3. Сравните общественное устройство и образ жизни гуннов и скифов.

4. Какое место занимала территория Донецкого края в процессе Великого переселения народов?
5. Почему появление гуннов другие народы воспринимали как бедствие? Можно ли найти положительные последствия нашествия гуннов?
6. Составьте исторический портрет вождя гуннов Аттилы.
7. Проанализируйте документ.

Аммиан Марцеллин «Римская история»

«Племя гуннов... живет за Меотийским болотом и превосходит всякую меру дикости. При самом рождении на свет младенца ему глубоко прорезают щеки острым оружием для того, чтобы в будущем рост волос на лице притуплялся образующимися морщинами (так они и стареют – безобразными и безбородыми). Части тела у них мускулистые и крепкие, шеи толстые, они имеют чудовищный и страшный вид, так что их можно принять за двуногих зверей.

Они так закалены, что не нуждаются ни в огне, ни в приспособленной к вкусу человека пище; питаются они кореньями и полусырым мясом всякого скота, которое кладут между своими бедрами и лошадиными спинами, скоро нагревая парением... Они одеваются в одежды, сшитые из шкурок лесных мышей, которые раз одетые не снимаются, прежде чем не истлеют и сами не расползутся в лохмотья. Головы они прикрывают кривыми шапками, а ноги – козьими шкурами.

Они кочуют по горам и лесам, с колыбели приученные переносить холод, голод и жажду... День и ночь проводят они на коне, занимаясь куплей и продажей, едят и пьют и, склонившись на крутую шею коня, засыпают и спят так крепко, что даже видят сны. Когда приходится им совещаться о серьезных делах, то и совещание они ведут, сидя на конях. Не знают они над собой строгой царской власти, но, довольствуясь случайным предводительством кого-либо из своих старейшин, сокрушают все, что попадает на пути.

Кочуют они, словно вечные беглецы, с кибитками, в которых проводят жизнь; там жены ткнут им их жалкие одежды, рожают, кормят детей... Никто из них не может ответить на вопрос, где их родина.

Особую заботу гунны проявляют о лошадях. Старики, дети и женщины находятся около кибиток и занимаются мирными, домашними делами, а мужчины и молодежь, привыкшие с раннего детства к верховой езде, считают позором для себя ходить пешком. Вооружены гунны мечом, тяжелым луком и арканом. Редко сходятся с врагом врукопашную (и тогда они пользуются мечом), а обычно издали осыпают противника стрелами и стаскивают их с седла арканом на скаку. В перемирии они неверны и непостоянны; не имеют никакого понятия о чести и бесчестии; они уклончивы и темны в речах; никогда не связаны уважением к религии и пылают лишь неудержимой страстью к золоту...».

- 7.1. Определите отношение автора к гуннам. Какими личными качествами и чертами он наделил кочевников?
- 7.2. Выделите особенности традиционной культуры и повседневной жизни гуннов по плану:
 - 1) внешний вид гуннов;
 - 2) питание;

- 3) традиции и быт;
- 4) оружие и военная тактика;
- 5) общественная организация.

7.3. Сопоставьте текст данного документа с материалом параграфа и приведенным к нему иллюстративным материалом. Сделайте выводы.

8. Проанализируйте документ.

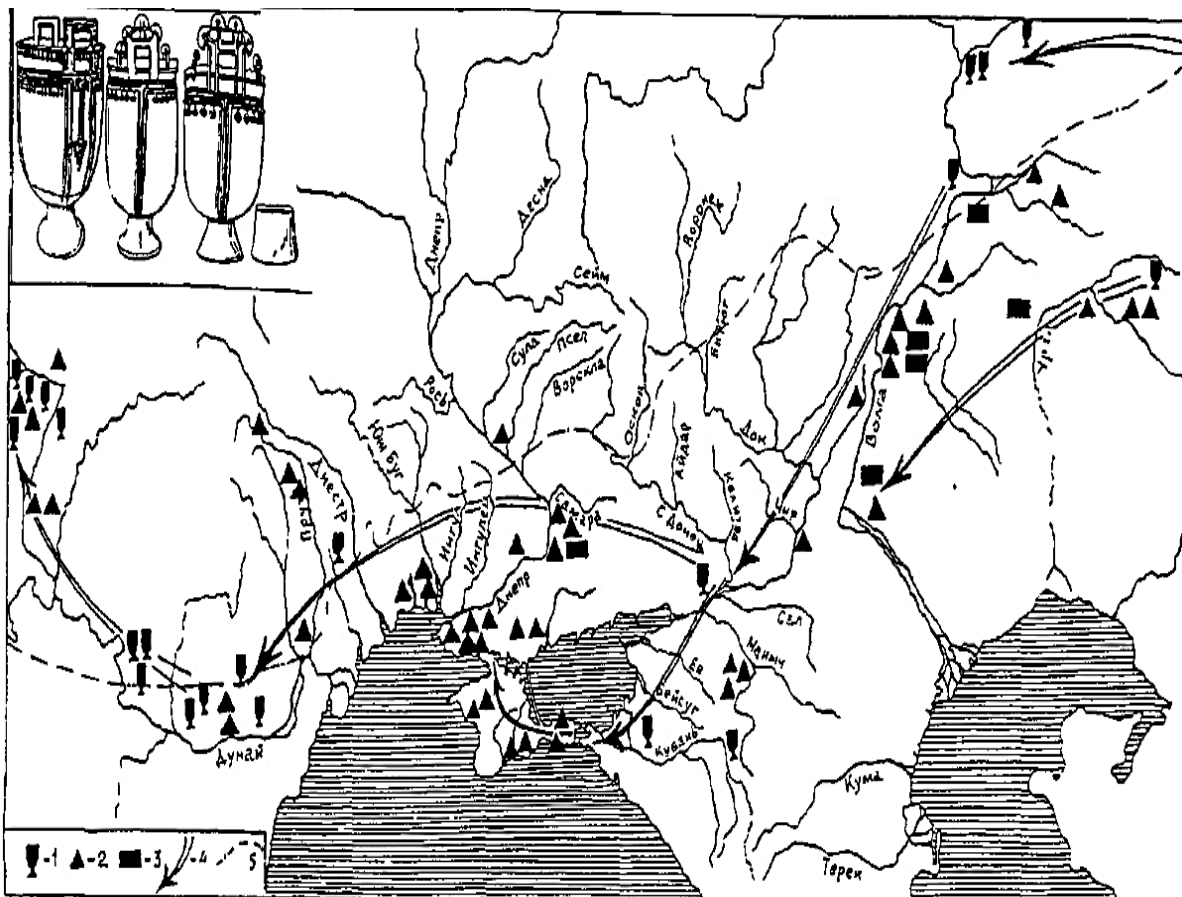
Приск Панийский «Византийская история и деяния Аттилы в восьми книгах»

«...Мы приехали в огромное селение, в котором, как говорили, находились хоромы Аттилы, более видные, чем во всех других местах, построенные из брёвен и хорошо выструганных досок и окружённые деревянной оградой, опоясывавшей их не в видах безопасности, а для красоты. Внутри ограды было множество построек, из которых одни были из красиво прилаженных досок, покрытых резьбой, а другие – из тёсаных и выскобленных до прямизны брёвен, вставленных в деревянные круги...

...Поскольку дружина у них состоит из различных варварских народов, то и дружинники, кроме своего варварского языка, перенимают друг от друга и гуннскую, и готскую, и италийскую речь. Италийскую – от частого общения с Римом....

...Одежда их женщин весьма опрятна и ловко сделана, она состоит из исподницы и кофты темно-синего цвета, обшита светлой каймой, и белой рубахи, спущенной ниже юбки и убранной складками около шеи и рук, с оборкою, похожую на кружева; девушки ходят с открытой головой, убирая волосы различными монетами. Все они носят серьги, запястья и кольца даже с трехлетнего возраста».

- 8.1. Выделите особенности в жизни гуннов во времена Аттилы.
 - 8.2. Сравните описание историков Аммиана Марцеллина и Приска Панийского и ответьте на вопросы: изменилось ли отношение западных историков к гуннам?
9. Работа с исторической картой.
- 9.1. Рассмотрите карту продвижения гуннских племён на запад.
 - 9.2. Определите, на каких территориях прослеживается наибольшее скопление археологических находок гуннской эпохи.
 - 9.3. Выскажите собственное мнение о причинах немногочисленности гуннских памятников в Донецкой степи.
 - 9.4. Предположите, какие трудности преодолевали гунны на пути своего следования.



Путь продвижения гуннских племен и распространение гуннских котлов

Условные обозначения:

1. Находки котлов.
2. Памятники первой хронологической группы.
3. Памятники второй хронологической группы.
4. Направление основных гуннских миграций.
5. Граница степи с лесостепью



➤ Даты основных исторических событий

IV-VII вв. – Великое переселение народов.

375-376 гг. – вторжение гуннов в Восточную и Центральную Европу.

370-378 гг. – переселение гуннов в южнорусские степи.

Конец IV в. – разгром Аланского и Готского племенных союзов гуннами.

IV-I пол. V вв. – нахождение гуннов в Северном Причерноморье.

453 г. – смерть Аттилы

Вторая половина V в. – распад гуннского племенного союза.

§ 2. СЛАВЯНЕ. ПЕНЬКОВСКАЯ АРХЕОЛОГИЧЕСКАЯ КУЛЬТУРА НА ТЕРРИТОРИИ ДОНЕЦКОГО КРАЯ



*Вспомним, братья, веки молодые,
Было время, правил вами Бус.
Он держал Непру-реку на выи,
Чтоб сегодня жил великий рус.
Было вас тогда совсем немного,
Край ваш был не молод и не стар.
Были вы в нем антами от Бога
Валентин Валевский*



1. Расселение славян.
2. Племена пеньковской археологической культуры.



➤ **Изучая материал параграфа, вы научитесь:**

- 1) объяснять и применять понятия «анты», «пеньковская археологическая культура»;
- 2) показывать на карте территорию расселения славянских племен;
- 3) называть основные ветви славян;
- 4) характеризовать особенности материальной и духовной культуры антов;
- 5) различать черты археологических культур, существовавших на территории края.

- **Вспомните, что вам известно о происхождении славян?**
- **Чем отличался образ жизни славян и известных вам кочевых народов?**

1. Расселение славян

В эпоху Великого переселения народов оформляется история еще одного большого союза племен – **славян**, вышедших на историческую арену в **V-VIII вв.**

Они появились в Восточной Европе примерно в середине I тысячелетия. Под именем «венеды» они впервые стали известны античным авторам I-II вв. н. э. – **Корнелию Тациту, Плинию Старшему, Птолемию**, которые размещали их между германцами и угро-финнами.

Название «славяне» появляется в источниках в **VI в. н.э.** В это время славяне активно включаются в процесс Великого переселения народов. Расселение славян на обширных пространствах Центральной, Юго-Восточной и Восточной Европы стало главным содержанием 3-го этапа Великого переселения народов (VI-VIII вв.).



➤ **Историческая справка**

В исторической науке существовали разные мнения о происхождении и прародине славян. Так, русские историки С.М. Соловьев и В.О. Ключевский разделяли «дунайскую» теорию, основанную на свидетельстве Нестора Летописца о том, что предки славян жили на берегах Дуная.

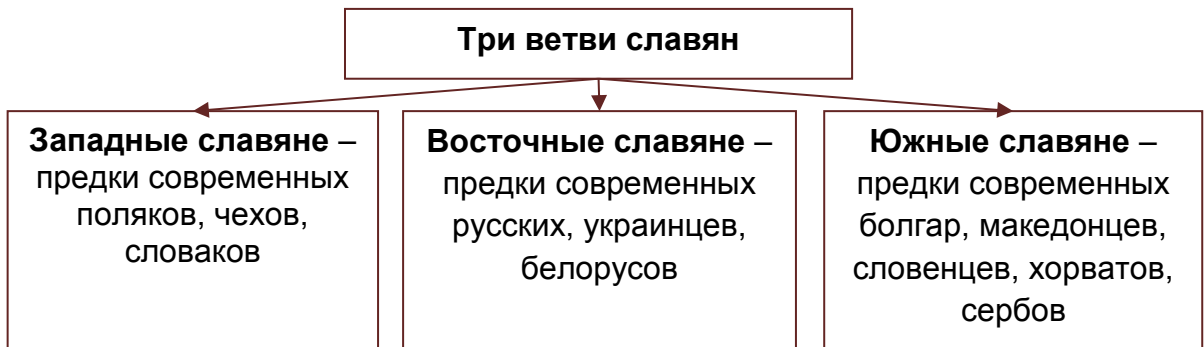
М.В. Ломоносов выдвинул гипотезу о первоначальном расселении славян в Прибалтике. Однако, данные лингвистики показывают, что в древнеславянском языке не было слов, относящихся к морю. Зато язык был богат словами, касающимися рек, болот, озер, лесов. Большинство современных историков считают славян исконными (автохтонными) жителями Восточно-Европейской равнины, где славянские народы живут и в наше время.

Расселение славян проходило по трем основным направлениям:

- 1) на юг, на Балканский полуостров;
- 2) на запад, в Среднее Подунавье и регион между Одером и Эльбой;
- 3) на восток и север по Восточно-Европейской равнине.

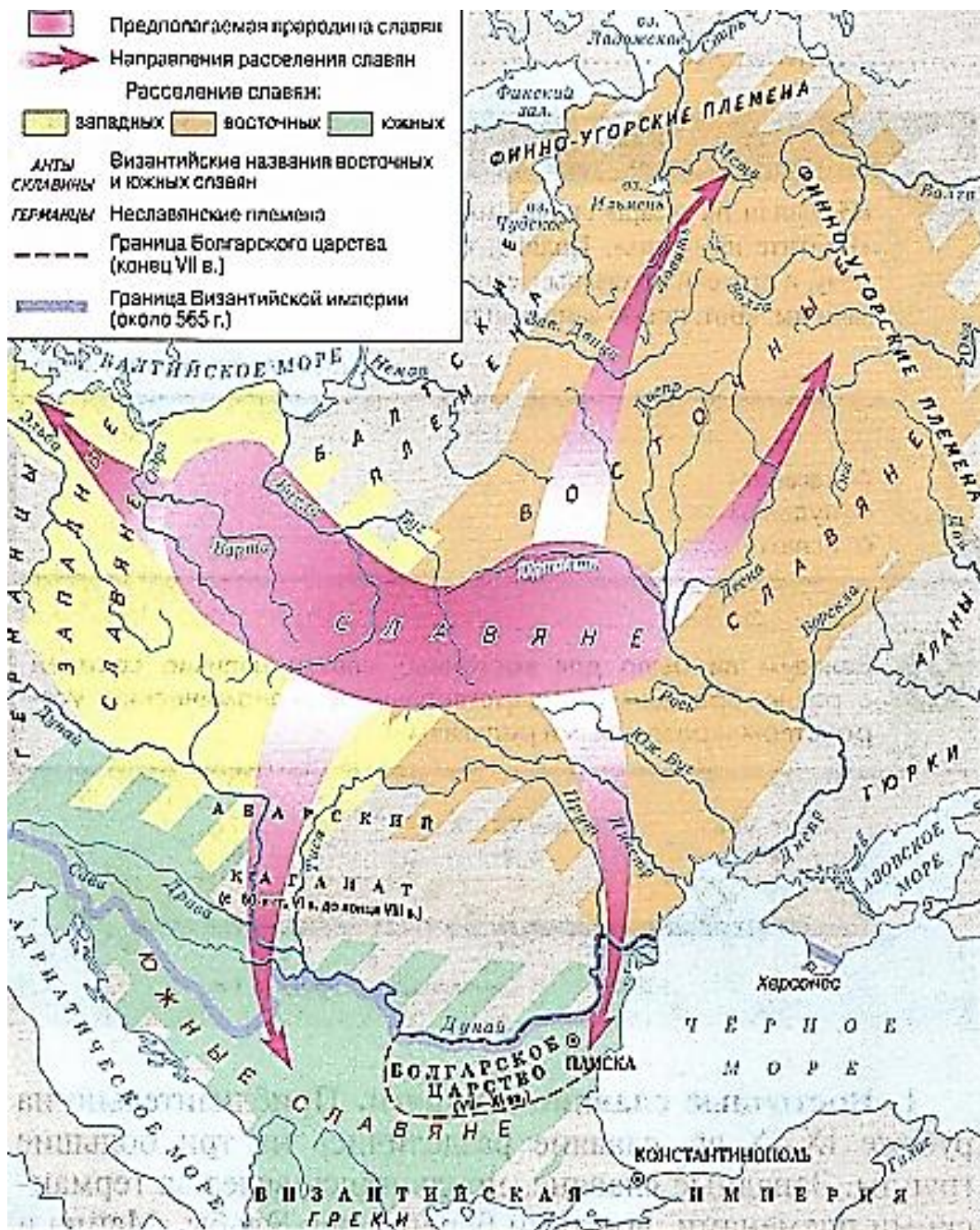
В результате такого расселения сформировались три существующие и сейчас ветви славян: **южные, западные и восточные.**

- **Посмотрите на схему и прокомментируйте ее:**



Историки выделяют три этапа формирования славянской группы народов:

- **Протославянский** – он длился с III по I тысячелетия до н.э.
- **Праславянский** – до IV века.
- Собственно, **славянский** – позднее IV века. В этот период уже сформировались полноценные и самостоятельные народы, государства.



Расселение славян в V-VIII вв.

- **Какие последствия имело Великое расселение славян?**
- **Как этот процесс повлиял на формирование современной политической карты Европы?**



➤ **Из исторического источника**

Готский историк **Иордан** в своём сочинении «О происхождении истории гетов или готов» говорит о славянах следующее: «За Дунаем лежит Дакия, ограждённая, как венцом, высокими [т. е. Карпатскими] горами, по левой, к северу обращённой стороне которых, начиная от верховьев Вислы, живёт на неизмеримом пространстве многолюдный народ виниды. Хотя имена их и изменяются теперь по различию родов и жилищ, однако они большею частью называются славинами и антами.

Славины живут... по самый Днестр, а на север – по Вислу. Анты же, самые сильные из них, живут в окрестностях Понта, от Днестра до Днепра...».

К середине VI в. н.э. **венеды** делились на две основные группы: **склавины**, или **склавы** – западные славяне и **анты** – восточные славяне, занимавшие обширные пространства от Причерноморья и Приазовья на юге и далее внутрь страны на север и северо-запад.

2. Племена пеньковской археологической культуры

Специально занимавшийся изучением территории восточных славян-антов Б.А. Рыбаков пишет, что «письменные источники определяют землю антов широкой полосой от Дуная до Донца. На севере граница неизвестна, на юге она местами доходит до Черного моря». В очерченном пространстве развивались племена так называемой **пеньковской археологической культуры** часто называемой «антской».



➤ **Исторический словарь**

Археологическая культура – группа археологических памятников, которые расположены на определенной территории, принадлежат к одному историческому периоду и имеют общие признаки и особенности (типы жилищ, погребений, керамики).

Археологическая культура обозначает большую группу людей – несколько племен, которые жили на определенной территории, разговаривали на одном языке, вели одинаковое хозяйство и одинаковым образом строили дома, изготавливали посуду, орудия труда, и, как следствие, принадлежали к одному этносу (народности).

Археологическая культура получает название по месту первой находки, по территории расселения или по важнейшим признакам (обряд погребения, тип керамики).

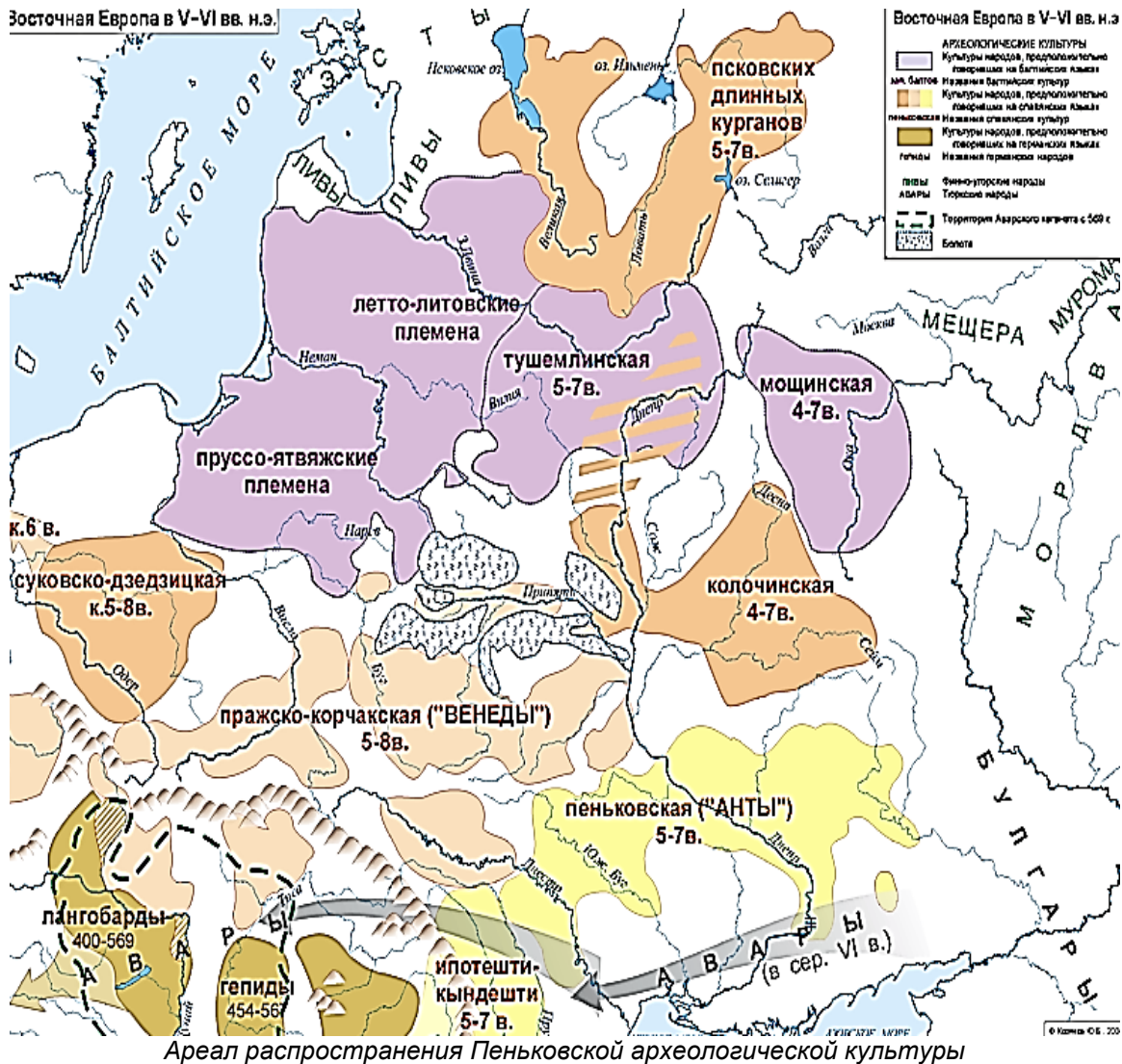
Приход в среднее течение реки Северский Донец пеньковских племён нашёл отражение в появлении неукреплённых поселений, существовавших в **VI-VIII вв.** Такие поселения известны в урочищах Выла, Выдылыха, Старица

близ села Богородичного, Дубовая Роща, Красноярское озеро, Маяки, Казачья Пристань и других местах. Они впервые были зафиксированы в 20-30-х гг. XX в., когда здесь проводил разведки известный исследователь Донецкого края – Н.В. Сибилёв. Укрепленных поселений на этой территории не найдено. Это является характерной чертой пеньковской культуры.



➤ **Работа с исторической картой**

1. Определите, на территории какой природной зоны расселялись племена пеньковской культуры.
2. Установите территорию распространения пеньковской культуры в Донецком крае. Объясните, почему пеньковские памятники не встречаются в степной части региона.
3. С экспансией каких кочевых племен столкнулись анты в середине VI в.?



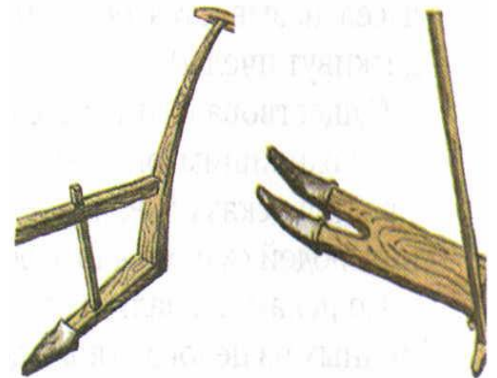
В отличие от степных кочевников, анты-славяне вели оседлый образ жизни и занимались земледелием. Их поселки располагались, как правило, на низких участках у реки рядом с возделываемыми полями. В поселке строились 10-15 жилищ в виде полужемлянок, углубленных в землю до 1 метра, с деревянными стенами, которые делались из прутьев или бревен в виде срубов.

Крыша была односкатная или двухскатная, покрывалась соломой либо камышом и засыпалась землёй.

Благодаря погружению в землю и толстой крыше в землянке хорошо сохранялось тепло. Вход в жилище обычно располагался с южной или восточной стороны. Отапливалось оно печью-каменкой, а иногда открытым очагом, находившимися в противоположном углу от входа. Топилось жилище по-черному, т. е. дым выходил через окна и дверь, обогревая при этом помещение. Для хранения зерна использовали ямы-хранилища, расположенные около печи.



Древнеславянское жилище – землянка



Земледельческие орудия пеньковцев – рало и двузубая соха

- **С помощью рисунков дополните приведенное в параграфе описание жилища антов-пеньковцев.**

Основным направлением хозяйственной деятельности пеньковских племен было пахотное земледелие с использованием сохи, мотыги и рала, урожай собирали железным серпом. Выращивали: пшеницу, просо, ячмень, рожь, овес, коноплю, горох и другие культуры. На одном месте люди жили непродолжительное время: когда почва истощалась – поселок переносили на новую территорию.

Анты занимались также скотоводством: разводили крупный рогатый скот, овец, коз, коней, свиней. Существенное место в хозяйстве занимали промыслы:

рыболовство, охота, бортничество. Из ремесел преобладали гончарство, прядение и ткачество. Также пеньковцы умели хорошо обрабатывать железо, благодаря которому они усовершенствовали орудия труда.

- **Определите, какая система земледелия была у антов. Чем это было обусловлено?**
- **Каким образом основные занятия антов-пеньковцев были связаны с особенностями территории в среднем течении Северского Донца, на которой они расселялись?**

Формой общественного устройства антов, представителями которых являлись носители пеньковской археологической культуры, была военная демократия. Происходил переход от родовой общины к соседской. Большое влияние имели вожди и старейшины, поскольку племенная верхушка и военная дружина сосредоточили в своих руках значительные богатства. В то же время высшая власть принадлежала народному собранию, все важные дела решались сообща.



Вечевой суд (современный рисунок)

*«Эти племена, – утверждал **Прокопий Кессарийский**, – не управляются одним человеком, но издревле живут в народоправстве (демократии), и поэтому у них счастье и несчастье в жизни считается делом общим».*

*«Их нельзя склонить к рабству или подчинению в своей стране», – писал другой историк **Маврикий Стратег**. Он же указывал, что у славян «много предводителей и нет между ними согласия».*




➤ Исторический словарь

Военная демократия – форма племенной организации общества на стадии разложения первобытнообщинного строя и возникновения государственности, которая характеризуется все большим сосредоточением власти в руках наследственных вождей при сохранении остатков первобытного коллективизма.

Вече – народное собрание во всех народах славянского происхождения, до образования государственной власти раннефеодального общества – для обсуждения общих дел и непосредственного решения насущных вопросов общественной, политической и культурной жизни; одна из исторических форм прямой демократии на территории славянских государств.

Погребальный обряд отличался интересной особенностью. Покойников кремировали (сжигали), затем прах и обожженные вещи собирали в глиняный сосуд (урну) и закапывали в землю на небольшую глубину. Иногда прах зарывали в простых неглубоких ямах.



Артефакты пеньковской культуры:

- 1 – гончарный горшок;
- 2 – лепной горшок;
- 3, 13 – пальчатые фибулы;
- 3 – антропоморфная фибула;
- 5, 10 – сережки;
- 6 – фигурка льва;
- 7 – пряжка пояса;
- 8 – поясная накладка;
- 9 – подвеска;
- 11 – браслет;
- 12 – треугольная прорезная фибула с эмалью

Решительный удар по могуществу антов был нанесён племенем аваров. В VII-VIII вв. немногочисленное пеньковское население Подонцовья вошло в состав Хазарского каганата.

ПОДВЕДЁМ ИТОГИ

Славянские племена были известны до эпохи Великого переселения. Происхождение славян до сих пор вызывает у исследователей различные дискуссии, но под именем «венеды» они впервые стали известны античным авторам I-II вв. н.э., которые размещали их между германцами и угро-финнами. Расселение славян происходило по трем основным направлениям. Одна из групп славян, представители которой поселились на территории Донбасса, именовалась антами. Анты – восточные славяне вели оседлый образ жизни, были язычниками, а в общественно-политическом устройстве значительную роль играла община и народное собрание.



➤ Задания для самоконтроля

I. Вопросы и задания для работы с изученным материалом

1. Обозначьте на линии времени периоды пребывания в южнорусских степях готов, гуннов, племен пеньковской культуры.
2. Нанесите на контурную карту направления движения племен по территории Донбасса во времена Великого переселения народов; обозначьте ареал распространения пеньковской культуры.
3. Продолжите заполнение таблицы «Наш край во время Великого переселения народов»:

Вопросы для сравнения				
Народы	Языковая семья	Основные занятия	Организация общества	Быт и традиции
Пеньковская археологическая культура				

II. Думаем, сравниваем, рассуждаем

1. Сравните образ жизни и организацию власти у антов-пеньковцев и гуннов. Что общего, а в чем различие? **Самостоятельно сформулируйте вопросы для сравнения и представьте материал в виде таблицы в тетради.*
2. Какое влияние на историю Донецкого региона, по вашему мнению, оказало разнообразие народов и культур, существовавших на территории нашего края в древности?
3. Обсудите в парах (группах) каким образом история славян связана с Великим переселением народов?
4. Используя Интернет и дополнительную литературу, составьте и запишите в тетради перечень памятников эпохи Великого переселения народов на территории Донецкого региона.
5. Вам необходимо подготовить доклад по одной из тем изученного материала. Сформулируйте тему и составьте развернутый план вашего доклада.



➤ Даты основных исторических событий

V-VIII вв. – заселение славянами Восточной Европы.

VI в. – появление в источниках названия «славяне».

VI – начало VIII вв. – период существования пеньковской археологической культуры.

§ 3. ДОНЕЦКИЙ КРАЙ В СОСТАВЕ СТЕПНЫХ ГОСУДАРСТВЕННЫХ ОБРАЗОВАНИЙ (АВАРЫ, ВЕЛИКАЯ БУЛГАРИЯ)



*Истории капризы и причуды!
В давно уже минувшие года
Народы возникали ниоткуда
И снова уходили в никуда.
Какая-то неведомая сила
Неудержимым ветром перемен
Людей к вершинам власти возносила,
А после вновь ввергала в прах и тлен.
То воевали, то опять дружили.
Любили и мечтали о своём.
Хоть что-то знать о тех, кто раньше жили
На той земле, где мы теперь живём!
Владимир Гусев-Тульский*



1. Нашествие аваров и Аварский каганат.
2. Нашествие булгар и Великая Булгария. Булгарские памятники Приазовья.



➤ Изучая материал параграфа, вы научитесь:

- 1) объяснять и применять понятие «каганат»;
- 2) показывать на карте границы расселения кочевников в IV-X вв. на территории Донецкого края;
- 3) называть хронологические рамки существования государственных образований кочевников на территории края;
- 4) характеризовать особенности степных государственных образований кочевников, их отношения с другими народами;
- 5) работать с различными источниками информации;
- 6) использовать ранее изученный материал при решении учебных задач.

Из предыдущего параграфа вам уже известно, что в результате военных поражений гуннский племенной союз окончательно распался на отдельные народы, каждый из которых принялся искать свое место под солнцем. В это же время часть территории Донбасса заселяется представителями восточнославянских племен антов, известных еще до эпохи Великого переселения. Здесь возникает целый ряд оседлых поселений пеньковской археологической культуры. На протяжении нескольких последующих столетий по территории Донецкого региона передвигались различные племена, образовывались

и распадались племенные союзы, шло формирование постоянных поселений и городищ.

- **Вспомните, какие племена и народы находились на территории Донецкого края в I-IV вв. н. э.**
- **Что такое племенной союз? Какие племенные союзы существовали на территории края?**
- **Какова судьба племенных союзов, существовавших в нашем регионе в I-IV вв. н. э.?**

1. Нашествие аваров и Аварский каганат

В VI веке с востока в южнорусские степи двинулись тюркоязычные племена – *тюрки, авары, болгары, хазары*. Их предводители носили титул **кагана**.

Наиболее сплоченными из племен были **авары**, объединившие тюркские, угро-финские и иранские кочевые племена. Почти четверть тысячелетия, в промежутке между античностью и средневековьем, они господствовали на обширных территориях Центральной и Восточной Европы. Появившись у северо-восточных границ Византийской империи, они своим необычным видом возродили легенды о *«кентаврах»*, которые сразу же разнеслись по всем провинциям византийской империи. Всадники отличались необычной прической – их волосы были заплетены в косички с многочисленными пестрыми лентами, которые развевались на ветру, словно крылья. Тем, кто наблюдал за ними со стороны, казалось, что наездники и лошади слились в единое целое. Железные стремена, которых Европа до этого еще не знала, позволяли этим всадникам чувствовать себя, словно стоящими на земле, а в бою выполнять такие маневры и приемы, которые казались фантастическими для привыкших сражаться в пешем строю воинов.

В **558** году в Константинополь прибыли аварские послы. Представ перед императором, они заявили: *«К тебе пришел народ авар, наибольший и наисильнейший из народов. Он может легко отбить и уничтожить врага, поэтому тебе выгодно заключить союз с аварами: в них обретешь ты надежных защитников»*.

Византийский император Юстиниан решает воспользоваться предложением аварских послов и сделать аваров, которые в любой момент могут стать врагами империи, своими союзниками. Византийские дипломаты подсказывают аварам, что лучших пастбищ для своих лошадей, чем приазовские и причерноморские степи им не найти. В это время там кочевали остатки **гуннских племен** и к северу от них восточные славяне (племенной союз **антов**). В конце 50-х-начале 60-х гг. VI в. аварские орды опустошили земли антов, но не задержались надолго на этой территории, переместившись

в Подунавье и основав в **562 г.** в Паннонии государство – **Аварский каганат** во главе с каганом Баяном.



➤ **Это интересно**

Верховная власть в аварском государстве принадлежала кагану, избираемому народным собранием. Наместником кагана был тудун, правитель отдельной части страны, и югур (возможно главный жрец). По поручению кагана дань в стране собирали тарханы (знать). За тарханами шли вожди племён и родов. В нижней части социальной пирамиды находились рядовые воины.



Аварские воины



➤ **Исторический словарь**

Авары (славяне называли их обрами) – кочевой народ центрально-азиатского происхождения, переселившийся в VI веке в Центральную Европу и создавший там государство.

Аварский каганат – государство, существовавшее с 562 по 823 год и в период расцвета занимавшее территории современных Венгрии, Австрии, Швейцарии (частично), Словакии, Хорватии, Румынии, Сербии, Македонии. Основано каганом Баяном. Одно из самых влиятельных государств эпохи Великого переселения народов.

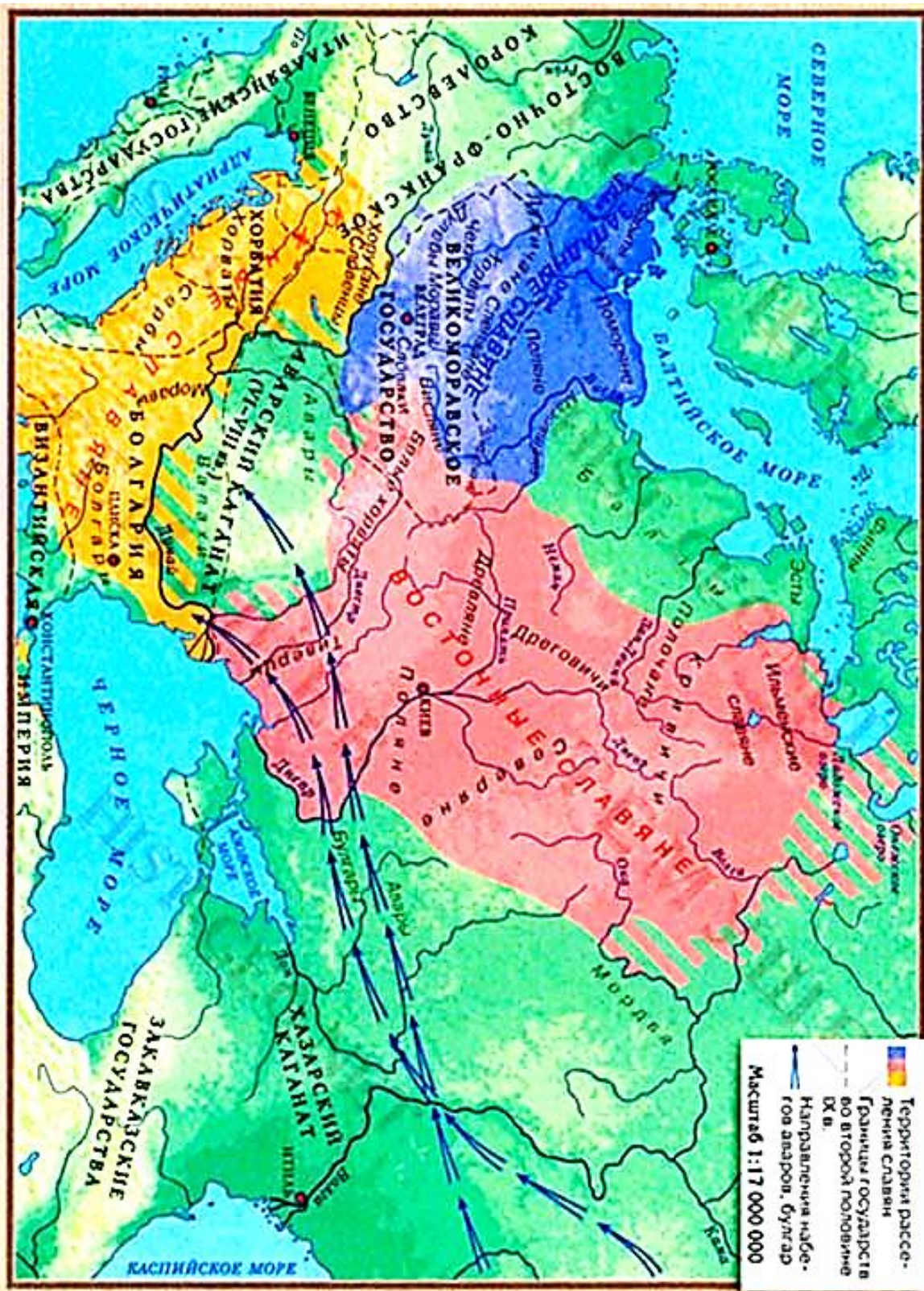
Каган – титул главы государства у древних тюркских народов (аваров, печенегов, хазар) периода раннего Средневековья. Избирался народным собранием. В конце VIII – начале IX века титул кагана приняли киевские князья, подчеркивая независимость Древней Руси от Хазарского каганата. На Руси этот титул бытовал до конца XII века.

Основным занятием аваров было скотоводство, а также грабежи покоренных ими племен. Авары считались превосходными наездниками, они первыми освоили мощное оружие конника – саблю, использовали пики с ременными петлями и войлочную защитную амуницию, изобрели железные стремена, позволявшие уверенно держаться в седле и стрелять из лука.

Авары вели постоянные войны со славянами, франками, византийцами, умело используя при этом славянскую пехоту, бессильную против конницы аварского типа, но зато хорошо сражавшуюся в лесах и болотистой местности.

Свидетельством недолгого нахождения аваров в нашем крае служат находки на левом берегу реки Мокрые Ялы и у села Коминтерново (Новоазовский район).

ЗАПАДНЫЕ, ЮЖНЫЕ И ВОСТОЧНЫЕ СЛАВЯНЕ



Карта движения аваров на запад в VI в.

Исследование немногочисленных памятников, оставленных аvaraми, позволило сделать вывод, что основная часть аварского общества состояла из воинов, которых после их смерти хоронили в сопровождении коня, оружия и различных украшений. Среди них выделялись вещи византийского образца – серьги, браслеты, кольца, цветные бусы и ожерелья.

Авары жили в полуземлянках, которые размещались по кругу. Рядом с жилищами обнаружены зерновые ямы и глинобитные очаги. Это были поселения, в которых авары жили в зимнее время. Основой хозяйства аваров было полукочевое скотоводство. В **конце VIII в.** авары были разгромлены франками и потеряли свое могущество и влияние. Окончательно Аварский каганат распался под ударами угров в **конце IX в.**

2. Нашествие болгар и Великая Булгария. Булгарские памятники Приазовья

Вместе с аvaraми в приазовские степи начали проникать и родственные гуннам болгарские племена.

Первоначально древние болгары входили в гуннский племенной союз, но после его распада выделились в большую **орду**, кочевавшую в Северном и Восточном Приазовье. В VI в. на ее основе образовался самостоятельный болгарский племенной союз.

Булгары практически круглый год кочевали по степи со своими стадами, делая остановки в самые холодные и дождливые месяцы. На таких стойбищах сооружались наземные **юрты** с войлочным покрытием. Умерших хоронили в курганах. В **первой половине VII в.** болгары Приазовья и Причерноморья сумели объединиться в одно государство – **Великую Булгарию**.



➤ *Исторический словарь*

Вел́и́кая Булга́рия – объединение болгарских племён, существовавшее в период с 632 до 671_{гг.}, в степях Восточной Европы. Основная территория располагалась в причерноморских и приазовских степях. Основу объединения составило болгарское племя кутригуров, которому удалось освободиться от власти аваров.

Орда – (древнетюрк. *ordu* – «резиденция хана, дворец») – военно-административная организация у тюркских и монгольских народов.

Юрта – круглое жилище из войлока и шкур животных на каркасе из деревянных жердей.

Войлок – сбитая в плотный слой овечья шерсть.

Если перевести на современный язык, то основные владения болгар в то время находились в Восточном Приазовье, простираясь от Нижнего Дона до предгорий Кубани и от Тамани до междуречья Кумы и Восточного Маньча.



➤ **Из исторического источника**

О местоположении Великой Булгарии **византийский историк Феофан Исповедник** сообщает: «В северных противоположных частях Эвксинского Понта, у озера, называемого Меотидой, в которое впадает величайшая река, стекающая от Океана по земле сарматов, называемая Атель, в которую впадает река, называемая Танаис, а от слияния Танаиса и Ателя, выше уже названного Меотидского озера... течёт река, называемая Куфис и впадает в край Понтийского моря поблизости от Некропил у мыса, называемого Баранья морда. ... от самого же озера (Фанагории) и до реки, называемой Куфис, где ловится болгарская рыба ксистон, простирается древняя Великая Булгария и живут соплеменные булгарам котраги».

Ранние болгары оставили в Донбассе немного сведений о себе. Археологические находки этого периода в пределах Донецких степей очень немногочисленны. Большая часть их представлена византийскими монетами, найденными в районе населенных пунктов Новоазовск, Безыменное, Кальчик. Несколько щедрее на находки этого периода оказалась Луганщина, где были найдены серебряная ваза и золотые монеты византийских императоров Юстина I (518-527) и Юстиниана I (527-565) (село Лимаревка Беловодского района и город Луганск). Особый же интерес представляет находка у села *Белояровка Амвросиевского района*, где в 1913 г. был обнаружен клад из 50 золотых монет времен Юстиниана.

Находки, подтверждающие существование в крае болгар, были обнаружены археологами и вблизи Мариуполя, а их укрепленные городища найдены на севере у сел Богородичное, Татьянаовка, Сидорово, Маяки.



➤ **Работа с исторической картой**

1. Рассмотрите карту «Расселение болгар в VII в.».
2. Охарактеризуйте географическое положение Великой Булгарии относительно:
 - а) реки Дон,
 - б) Черного моря,
 - в) Каспийского моря.При характеристике используйте, по возможности, исторические названия географических объектов.
3. Определите, была ли включена территория Донецкого края в границы Великой Булгарии.



Раселение болгар в VII в.

Помимо нескольких сезонных кочевий, к этому времени относятся женское погребение с украшениями в бассейне р. Кальмиус, погребение возле г. Ясиноватая, две пластинчатые застежки с золотыми накладками из Подонцовья, обломки глиняной фигурки всадника из Новоазовского района, детский амулет из Белосарайской косы. Еще один подобный амулет был выявлен близ с. Приморское Новоазовского района.

Подобного рода материалы свидетельствуют об обширных связях населения Донецких степей в VII в.



Средневековые предметы времен Великой Булгарии:

1 – серьга пастырского типа и фибула из разрушенного погребения у города Ясиноватая (из собрания Донецкого республиканского краеведческого музея);

2 – фибулы из разрушенного погребения у села Новопавловка (из собрания Мариупольского краеведческого музея)

Через несколько лет после смерти основателя державы кагана Кубрата (668 г.) на Булгарию напали хазары, и не выдержавшие их удара болгары разделились. Старший сын Кубрата Батбаян остался в Приазовье, став данником хазар, другой сын, Котраг, ушел со своей частью племени на правый берег Дона, третий сын, Аспарух, увел своих людей на Дунай.

Таким образом, **в конце VII века** земли Великой Булгарии, в том числе и Донбасс, вошли в состав Хазарского каганата, в течение двух столетий державшего под своим контролем значительную часть степей Восточной Европы и Северного Кавказа.

ПОДВЕДЁМ ИТОГИ

В середине VI в. н.э. в степях Восточной Европы появился союз кочевых племен, возглавляемый аvaraми. В момент появления в Европе аварская орда включала и тюркские, и монгольские, и угро-финские племена. Продвинувшись на запад до Дуная, авары создали свое государство – Аварский каганат. Вместе с аvaraми в приазовские степи начали проникать и родственные гуннам болгарские племена. В первой половине VII в. болгары Приазовья и Причерноморья сумели объединиться в одно государство – Великую Булгарию. В конце VII века земли Великой Булгарии, в том числе и Донбасс, вошли в состав Хазарского каганата.



➤ *Задания для самоконтроля*

I. Вопросы и задания для работы с изученным материалом

1. Почему авары возродили легенды о «кентаврах»?
2. Назовите «открытия» аваров.
3. Расскажите об основных занятиях аваров.
4. Разгадайте ребус, дайте определение понятия.



 3 = Г



”

II. Думаем, сравниваем, рассуждаем

1. Почему ранние государства кочевников существовали непродолжительное время? Приведите два-три аргумента.
2. Охарактеризуйте роль Византии в истории аваров и славянского населения Подонцовья.
3. Составьте кроссворд / тестовое задание по материалу параграфа.
4. Представьте, что вы турист, совершающий путешествие по территории Донецкого края в VII веке. Расскажите о народах и племенах, которые вам встречаются, об их жизни и культуре.
5. Проанализируйте документ.

**Летописец Нестор в «Повести временных лет»
приводит древнее славянское предание об авах (обрах):**

«Обры воевали против словен и притесняли дулебов – тоже словен, и творили насилие женам дулебским: бывало, когда поедет обрин, то не позволял запрячь коня или вола, но приказывал впрячь в телегу трех, четырех или пять жен и везти его – обрина, и так мучили дулебов. Были же эти обры велики телом и умом горды, и Бог истребил их, умерли все, и не осталось ни одного обрина. И есть поговорка на Руси и доньне: «Погибли, как обры», – их же нет ни племени, ни потомства».

5.1. Чем, на ваш взгляд, можно объяснить жестокость аваров по отношению к славянам?

5.2. Объясните смысл славянской пословицы «Погибли, как обры».

6. Проанализируйте документ.

«Булгария, находясь на пересечении водных и сухопутных торговых путей, а также благодаря обилию плодородных черноземных почв стала центром производства и вывоза пшеницы, мехов, скота, рыбы, меда, орехов и изделий различных ремесел. Столица государства – город Булгар был известен своим рынком невольников, которые привозились из русских земель и Северного Поволжья. Принятие ислама способствовало приобщению Булгарии к культуре мусульманского мира. Археологические находки предметов быта с надписями свидетельствуют о широком распространении грамотности среди булгарского населения. Богатство Булгарии, ее стремление контролировать торговлю с Востоком привели к частым нападениям соседей».

6.1. Чем можно объяснить богатство и силу Булгарии?

6.2. Какие занятия были характерны для жителей данной территории?

6.3. Какая религия была господствующей в государстве?



➤ **Даты основных исторических событий**

562-823 гг. – существование Аварского каганата.

30-40-е гг. VII в. – объединение болгар Приазовья и Причерноморья в государство Великая Булгария.

632 г. до 671 – существование Великой Булгарии.

Конец VII века – вхождение земель Великой Булгарии (в том числе и нашего края) в состав Хазарского каганата.

Конец IX в. – окончательный распад Аварского каганата под ударами угров.

§ 4. ДОНЕЦКИЙ КРАЙ В СОСТАВЕ ВЕЛИКОЙ ХАЗАРИИ



*Известно, что они – народ восточный,
И очень жаль, что даже в наши дни
Ещё никто сказать не может точно,
Какого роду-племени они.*

Владимир Гусев-Тульский



1. Хазарский каганат.
2. Салтово-маяцкая археологическая культура в Подонцове и Приазовье.
3. Разгром Хазарского каганата.



➤ **Изучая материал параграфа, вы научитесь:**

- 1) объяснять и применять новые понятия;
- 2) показывать на карте границы Хазарского каганата, салтово-маяцкой археологической культуры
- 3) называть хронологические рамки существования государственных образований на территории края;
- 4) характеризовать особенности жизни племенных союзов эпохи Великой Хазарии;
- 5) работать с различными источниками информации;
- 6) называть причины гибели Хазарского каганата;
- 7) использовать ранее изученный материал при решении учебных задач.

- **Вспомните, какие племена двинулись в VI веке с востока в южнорусские степи?**
- **Вспомните, когда и почему разделились болгары?**

В VII-X вв. по берегам Северского Донца возникают большие оседлые поселения. В это время здесь идет активный процесс смешения разных племён (славян, алан, болгар, венгров, хазар) в единое население, оставившее после себя большое количество поселков, каменные крепости, крупные городища.

1. Хазарский каганат

Впервые как народ хазары упоминаются живущими где-то в «гуннских пределах» к северу от Каспийских ворот в середине VI в. Византийские историки Феофан и Никифор сообщают, что после распада Великой Булгарии из страны **Берсилия** (территории современного Дагестана) «*вышел великий народ хазар*» и стал господствовать по всей земле вплоть до Понтийского моря.



➤ Историческая справка

Хазары – тюркоязычный кочевой народ, создавший в V-VI вв. на территории современного Дагестана свое племенное объединение. Постепенно хазары подчинили себе многие кочевые и земледельческие племена Северного Кавказа, Приазовья, Крыма, а также степные и лесостепные территории Восточной Европы, вплоть до Днепра, заставив их платить дань.

*В VII в. хазары создали свое государство – **Хазарский каганат**, главные города которого – Беленджер и Семендер – были хорошо укрепленными крепостями. Наиболее известна хазарская столица Итиль в низовьях Волги.*

Во главе государства стоял каган, руководивший не только подданными, но и покоренными народами. Власть кагана считалась установленной небом.

- **В чем вы видите особенность организации власти в государстве хазар?**

К 80-м гг. VII в. власть хазар распространилась на все Северное Причерноморье и Крым. В это же время хазары доходят до Поднепровья. Хазарский каганат держал в своих руках ключевые пункты на важнейших торговых путях: устья Волги и Дона, Керченский пролив, переправу между Волгой и Доном. Расположение Хазарии на пересечении торговых путей позволило им собирать обильные пошлины с проходящих торговых караванов. Вторым важным источником доходов оставалась военная добыча и выплата дани покоренными народами.

Основным занятием хазар было кочевое скотоводство. В летние месяцы они пасли стада на горных лугах, а зимой отгоняли их в степи. Здесь появлялись поселения – зимовища, в которых постоянно жили старики и те, кто не имел своего скота. Знать продолжала кочевать. Бедное население занималось ремёслами, земледелием и даже разводило сады и виноградники. Хазария торговала с Арабским халифатом, с государствами Средней Азии и Византией.

Вторая половина VIII – первая половина IX в. считается временем расцвета Хазарского каганата. В это время его границы на западе доходили до Днепра, на севере – до Заволжских степей, до Хорезма – на востоке,

включали Крым и степи Северного Кавказа – на юге. Кроме хазар, на территории каганата проживали аланы, болгары, угры, печенег, славяне, евреи и масса других народов.



Великая Хазария в VIII-IX в.

На просторах Хазарии разговаривали на разных языках, население верило в разных богов. Несмотря на то, что у хазар уже существовало государство, они долгое время оставались язычниками. Главное, но не единственным в пантеоне был бог неба **Тенгри**. Вместе с тем приносились «жертвы огню и воде, поклоняясь некоторым богам путей, также луне и всем творениям, которые им казались удивительными». Жители хазарских поселков верили в загробную жизнь, умерших родственников хоронили в катакомбах или ямах. В могилы к умершим клали пищу, посуду, орудия труда, реже – оружие. В VIII веке хазарская знать приняла **иудаизм**, а в начале IX в. хазарский царь Обадий объявил иудейскую религию государственной.



➤ **Исторический словарь**

Иудаизм – одна из древнейших религий, возникшая в 1-м тысячелетии до н.э. в Палестине и распространившаяся среди евреев разных стран, в основе которой лежит культ бога Яхве.

2. Салтово-маяцкая археологическая культура в Подонцовье и Приазовье

Хотя два больших района Хазарского каганата – Донской и Приазовский частично располагались на территории Донбасса, кочевыми хазарами оставлено совсем немного древностей на территории Донецкого края. В одном из погребений вблизи города Тореза найдены плоские глиняные фляги, золотая монета византийского императора Константина V (741-775 гг.), круглодонная амфора, железные стремена, нож, украшения и простые глиняные горшки.



Предметы хазарского времени с территории Донецкого края:

1 – кувшины, кубышка и горшок салтово-маяцкой культуры; 2 – детали поясных наборов с городища Маяки (из собрания Донецкого республиканского краеведческого музея)

Хазарское захоронение обнаружено также на территории современного стана «3 000» металлургического комбината имени Ильича в г. Мариуполе (захоронение хазарской женщины с горшком и набором украшений, зеркалом и монетами) и у посёлка Песчаное (воин со стрелой, конём и точильным камнем).

На территории нашего края практически все оставленные народами Хазарии древности представлены **салтово-маяцкой археологической культурой**. Название культуре дано по двум крупным памятникам – Салтовскому городищу возле с. Верхний Салтов на берегу Северского Донца (Харьковская область) и Маяцкому городищу (Воронежская область). Территория распространения салтово-маяцкой культуры (междуречье Волги и Дона, Северо-Восточный Кавказ, Восточное и Северное Приазовье, Восточный Крым, бассейн Дона и средней части Северского Донца) практически совпадает с границами Хазарского каганата.

Археологами в среднем течении Северского Донца, на небольшом расстоянии друг от друга, открыта целая группа городищ с земляными валами (Осиянская Гора, Царино, Сидоровское, Татьяновское, Святогорское, Теплинское, Кировское, Новоселовское, Райгородское, Каменск-Шахтинское). Все они расположены на правом высоком берегу реки и окружены многочисленными неукрепленными селищами.

В настоящее время в среднем течении Северского Донца известно шесть городищ, существовавших в хазарское время. Два из них (Осиянская Гора возле посёлка Донецкое и городище у села Татьяновка Славянского района) представляют собой небольшие укрепления. Ещё четыре городища – у сёл Маяки и Сидорово Славянского района, у посёлка Кировское и села Новосёловка Краснолиманского района – являлись остатками крупных центров. Именно здесь располагался крупный хазарский административный центр, в котором правил наместник кагана – **тудун**. Достаточно изученными являются также городища у с. Безыменное Новоазовского района и с. Урзуф Першотравневого района в Приазовье.



➤ **Это интересно**

Начав раскопки хазарского городища у села Сидорово в 2012 году, археологи выяснили, что в своё время здесь был гигантский город площадью более 120 гектаров, имевший укрепления длиной в 2,5 километра. Возник город в VIII в., а примерно в середине X в. его жители по неизвестной причине покинули свои дома. Оставшиеся вещи свидетельствуют о том, что люди уходили в спешке и надеялись вернуться. Однако, город так и остался заброшенным.



*Жилища салтово-маяцкой культуры.
Фото реконструкции*



Фото реконструкции Я. П. Мулкиджаняна

Большинство городищ салтово-маяцкой культуры находились на высоком правом берегу Северского Донца и были укреплены со стороны поля рвами и земляными валами. Со стороны реки укрепления не возводились. Рвы достигали 2-3 м. в глубину, а земляные валы возвышались на такую же высоту.

По гребню вала сооружался частокол (стена) из заостренных бревен. Деревянные стены хазарских крепостей часто штукатурились и белились мелом. Стены жилищ-полуземлянок в городищах возводились из досок или земляных (дерновых) кирпичей, крыша была соломенной или камышовой, двускатной или односкатной. Наземные жилища имели вид мазанок, стены которых делались из переплетенных прутьев и обмазывались глиной.

Местное население занималось пашенным земледелием. Выращивали пшеницу, ячмень, просо и хранили их в глиняных бочках – пифосах, врытых в землю по горлышко. Зерно растирали в муку при помощи ручных мельниц.



1 – языческая тризна на городище у села Маяки;
 2 – амулет из хазарского погребения на территории города Тореза, шахта №19; 3 – копотушка в виде дракончика из городища у села Сидорово (из собрания Донецкого республиканского краеведческого музея)



Предметы из захоронения хазарского времени на «Прокатном стане 3000», г. Мариуполь



Салтово-маяцкая керамика из Дмитровского могильника:
1 – пифос, 3 – пифос-кувшин, 2, 4 – горшки-корчаги

Важное место занимало огородничество: выращивали лук, чеснок, репу и другие культуры. Было развито скотоводство, связанное с разведением овец, лошадей, и коров. В поселках салтово-маяцкой культуры было развито гончарное и кузнечное производства: археологи находят горшки, котлы, кружки, кувшины, большие сосуды для жидкостей и для хранения сухих продуктов. Кроме глиняной посуды, иногда встречается привозная стеклянная, что говорит о развитии торговых отношений. В Приазовье важное место занимало рыболовство. Пребывание хазар в Северном Приазовье также подтверждается благодаря погребениям, обнаруженными в курганах (с. Обозное, с. Бобриково на Луганщине, с. Белояровка, г. Торез, г. Мариуполь). По всей видимости, в них были похоронены воины. Вместе со своими хозяевами были погребены лошади.

3. Разгром Хазарского каганата.

В конце IX в. Хазарский каганат начинает испытывать натиск со стороны печенегов. Но самый сильный удар по каганату нанес русский князь Святослав. В 965 г. он разрушил хазарскую столицу г. Саркел и основал здесь свою крепость – Белую Вежу. Вслед за Белой Вежей (Саркелом) пали Итиль, Семендер, Таматарха.

Через двадцать лет, в 985 г., сын Святослава Владимир, практически повторив маршрут отца, осуществляет еще один успешный военный поход против хазар и болгар, после которого Хазарский каганат прекращает свое существование. На берегу Керченского пролива образовалось русское княжество с центром в **Тмутаракани**. Этот город с большим морским портом стал форпостом Руси на Черном море. Трудно определить, кто окончательно разгромил Хазарский каганат – печенеги, торки, викинги или Древняя Русь. Так или иначе, в 60-х гг. X в. государство хазар пало. В это же время степняками была уничтожена и салтово-маяцкая культура.



Хазарский каганат в начале X в.



➤ Это интересно

По одной из легенд князь Святослав Игоревич, разгромивши хазар и уничтожив Саркел, основал на месте нынешнего Мариуполя или в его окрестностях город Белгород, который, возможно, позднее татары переименовали на **Белосарай** («Белый Дворец»). Коса недалеко от Мариуполя и сейчас называется Белосарайской.



➤ Историческая справка

С хазарским периодом Донбасса связана интересная гипотеза. В арабских и франкских документах первой половины IX в. есть упоминание о русском государстве, правителя которого называли каганом. То есть, до призвания Рюрика у русов уже было свое государство, но до сих пор достоверно неизвестно, где оно располагалось. На этот счет есть несколько версий. Так Е.С. Галкина считает, что центр этого государства находился в верховьях рек Оскол, Северский Донец и Дон. Русский историк и философ С. Перевезенцев называет это государство Аланской Русью и усматривает его истоки на Дону. Донецкий историк и публицист А. Иванов очерчивает границы государства по линии «Северский Донец – Дон – Азовское море» на юго-востоке и Днепр на Западе. Благодаря археологическим раскопкам нам известно, что с VIII по X века на этой территории существовала развитая городская цивилизация, со смешанным аланско-булгарско-славянским населением. На сегодня, помимо обычных поселений, известно шесть салтовских крепостей, построенных из камня и глиняных кирпичей. Так что возможно, что первое государство с названием Русь возникло именно здесь.

ПОДВЕДЁМ ИТОГИ

Хазары создали свое государство в VII в. Наиболее известна хазарская столица Итиль в низовьях Волги. Во главе государства стоял каган, руководивший не только подданными, но и покоренными народами. Два больших района Хазарского каганата – Донской и Приазовский частично располагались на территории Донбасса. На территории нашего края хазарские древности представлены салтово-маяцкой археологической культурой. Большинство городищ салтово-маяцкой культуры находились на высоком правом берегу Северского Донца.

В письменных источниках четко прослеживается важная роль хазар и Хазарского каганата в жизни многих государств и народов Евразии VII-X вв. «Великий народ хазары» – так о них написано в «Хронографии» Феофана IX в. Он играл доминирующую роль в истории восточных славян и венгров, существенную роль в становлении и развитии подвластных им Волжской

Булгарии и Кавказской Алании, а также Древнерусского государства, серьезную роль в истории Византии и Арабского халифата.

В VIII-X вв. народы, входившие в состав Хазарского каганата, пережили, как и сами хазары, бурный период перехода от кочевого образа жизни к земледельческому – оседлому. Выделение из земледелия ремесла и торговли показывает высокий уровень хозяйственного и культурного развития салтово-маяцкой культуры – «государственной культуры Хазарского каганата», но с конца X века она, как и всё Хазарское государство, приходит в упадок. Начинается новый период в истории южнорусских степей.



➤ **Задания для самоконтроля**

I. Вопросы и задания для работы с изученным материалом

1. Выполните тестовые задания.
 - 1.1. Государство, образовавшееся в VII в. в Нижнем Поволжье, населяли ...
 - а) хазары;
 - б) половцы;
 - в) болгары;
 - г) скифы.
 - 1.2. Первые государственные образования на территории Донецкого региона создали ...
 - а) гунны;
 - б) авары;
 - в) хазары;
 - г) греки.
 - 1.3. Знать Хазарского каганата исповедовала ...
 - а) ислам;
 - б) православие;
 - в) буддизм;
 - г) иудаизм.
 - 1.4. Расположите события в хронологической последовательности:
 - а) образование Хазарского каганата;
 - б) образование Скифского царства;
 - в) образование Аварского каганата;
 - г) возникновение Волжской Булгарии.
 - 1.5. Выберите из списка тюркоязычные народы, история которых связана с Донецким регионом:
 - а) болгары;
 - б) хазары;
 - в) черемисы;
 - г) авары;
 - д) сарматы.
2. Обозначьте на линии времени период существования пеньковской и салтово-маяцкой культур в Донецком крае.
3. Назовите крупные города (столицы) Хазарского каганата.
4. Объясните происхождение названия салтово-маяцкой археологической культуры.

5. Дополните материал таблицы «Наш край во время Великого переселения народов» (см. задание к параграфу 1) информацией о салтово-маяцкой культуре.

II. Думаем, сравниваем, рассуждаем

1. Используя дополнительные источники информации, составьте перечень народов, живших в Донецком регионе в период с I до IX вв.
2. Напишите историческое сочинение-миниатюру по изученной теме. В сочинении необходимо указать: не менее двух событий (явлений, процессов), относящихся к данному периоду истории; назвать исторические личности, деятельность которых связана с указанными событиями (явлениями, процессами). В ходе изложения необходимо использовать исторические термины и понятия. Текст должен быть завершённым и четко структурированным.
3. Прочитайте отрывок из стихотворения. Определите роль Хазарского каганата для истории Русской земли. Объясните, почему князь Святослав разгромил Хазарский каганат.

...Теперь я много о хазарах знаю.
Про воинский я слышал их Устав.
Их знать роднилась с византийской знатью,
Союз могучий двух держав создав.
Народ великий воинов неробких,
Порядок уважавший и закон.
Стеною встал он на пути в Европу,
Прервав наплыв воинственных племён.
За то ценить его должны, хотя бы,
Что Халифат не смог взять верх над ним.
На наши земли не пришли арабы
И мы сейчас на русском говорим!
Мы часто спорим о центральной власти.
Один дурак лишь не поймёт пока:
Какое это истинное счастье,
Жить там, где правит мощная рука...

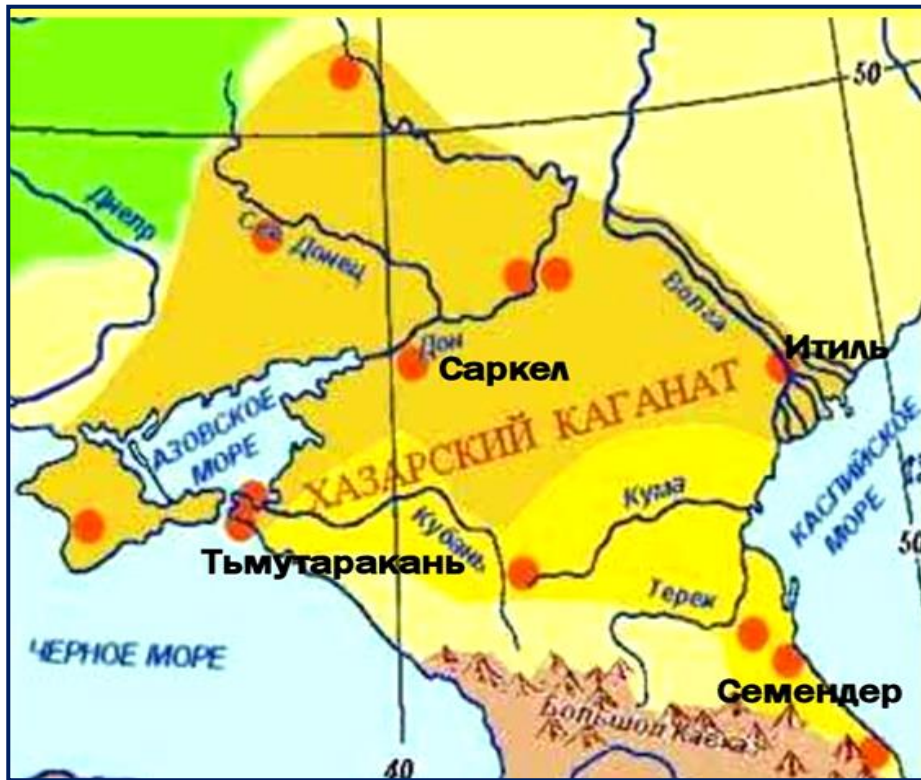
4. Разгадайте ребусы. Объясните, как связаны между собой зашифрованные слова?



5. Работа с исторической картой.

5.1. Рассмотрите карту. Определите, была ли включена территория Донецкого края в состав Хазарского каганата. Объясните свой ответ, используя карту.

5.2. Какое название, предположительно, может носить хазарское поселение на берегу Северского Донца?



➤ **Даты основных исторических событий**

Середина VI в. – первые известия о хазарах.

VII в. – создание государства Хазарский каганат.

Середина VII в. – вытеснение аваров из южнорусских степей.
80-е гг. VII в. – власть хазар распространилась на все Северное Причерноморье, Крым, Поднепровье.

Середина VIII – начало X вв. – салтово-маяцкая культура.

Вторая половина VIII – первая половина IX в. – время расцвета Хазарского каганата.

Начало IX в. – хазарский царь Обадий объявил иудейскую религию государственной.

965 г. – разгром столицы Хазарского каганата г. Саркел войском князя Святослава.

985 г. – успешный военный поход Владимира Святославича, против хазар и болгар, после которого Хазарский каганат окончательно прекращает свое существование.

§ 5. ПЕЧЕНЕЖСКИЙ ПЛЕМЕННОЙ СОЮЗ



*В полях наездники мелькают,
Вдали подъяем чёрный прах;
Идут походные телеги,
Костры пылают на холмах.
Беда: восстали печенеги!*

*А.С. Пушкин
«Руслан и Людмила»*



1. Печенежский союз племен.
2. Общество и хозяйство печенегов.
3. Курганные могильники печенегов.
4. Печенеги и Русь.



➤ **Изучая материал параграфа, вы научитесь:**

- 1) объяснять и применять новые понятия;
- 2) показывать на карте территорию расселения кочевников;
- 3) называть наиболее известные памятники материальной культуры поздних кочевников на территории Донбасса;
- 4) характеризовать особенности жизни и быта печенегов, их отношения с соседними народами.

- **Вспомните, в состав каких государственных образований входили земли Донецкого региона в VI-X вв.**
- **Какова историческая судьба этих государственных образований?**
- **Какие народы и государства соседствовали с населением края?**

Вы уже знаете о том, что древнерусский князь Святослав нанес сокрушительный удар по Хазарии, после которого она фактически прекратила свое существование как государство. Но еще до окончательного разгрома Хазарии на территории Донбасса появились племена кочевников-печенегов.

1. Печенежский союз племен

Хазарский каганат, раздираемый внутренними междоусобицами и давлением со стороны Киевской Руси, в конце IX в. столкнулся с новой угрозой. В степях Юго-Восточной Европы появилась новая сила, заставившая считаться с собой не только Хазарию и Киевскую Русь, но и Византию.

Этой силой были племена печенегов, которые появились в Донецких степях в конце IX века.



➤ Исторический словарь

Печенеги – союз тюркских племен, сложившийся в VIII-IX вв. Название «печенег» идет, предположительно, от термина Бече – им называли предполагаемого предводителя объединенных племен.

Изначально они кочевали в Средней Азии, но в конце IX в. под давлением соседских племен – огузов и хазар – направились в сторону Восточной Европы, вытеснили венгров и заняли территорию от Волги до Дуная.

К концу IX в. печенеги захватили Кубань, продвинулись в Причерноморье и дошли до устья Дуная. По подсчетам арабских писателей, путь из конца в конец печенежских земель занимал месяц конной езды.

2. Общество и хозяйство печенегов

Внешний вид и обычаи кочевников-печенегов описал побывавший среди них арабский путешественник **Абу Дулафа**: «...это были длиннородые и усатые люди, постоянно устраивавшие набеги на соседей. Они довольствовались простой пищей и никому не платили дани...».



➤ Это интересно

Из одежды печенеги предпочитали шелковые наряды персидского образца и шапки конической формы со шлыком. У представителей знати это были кафтаны, обтягивающие фигуру, у бедняков – короткие куртки. Дополняли наряд штаны, рубаха и сапоги. У мужчин признаком воина считался пояс с серебряными или бронзовыми накладками и наплечные ремни, к которым крепились необходимые в быту вещи. Женская одежда была похожа на мужскую, отличаясь юбкой и типично женскими украшениями – кольцами, браслетами, подвесками

Основную роль в хозяйстве печенегов играло кочевое скотоводство. Они находились в постоянном движении, перемещаясь по степи со своими стадами, основу которых составляли лошади и овцы. Летом в поисках пастбищ печенеги устремлялись в степи, к берегам Черного моря и на равнины Подунавья, а с наступлением осени возвращались в дельту Днепра, Буга, Днестра или на

северное побережье Азовского моря. Долговременных **стойбищ** у них не было, жилищем служили легкие юрты.

Продажа шкур домашних животных занимала важное место в торговле печенегов с Византией. Однако основным источником доходов у печенегов всегда были **трофеи**, добытые ими в многочисленных военных походах. Печенеги были основными поставщиками живого товара – **рабов**, на невольничьи рынки Крыма. Большую часть пленных составляли славяне из пограничных со Степью земель. Кроме того, владения печенегов всегда или включали в себя торговые маршруты купеческих караванов, или располагались рядом с ними, что позволяло им брать пошлину с купцов за беспрепятственный проход через их земли.



Печенеги



Знатный печенежский воин XI в.



➤ **Исторический словарь**

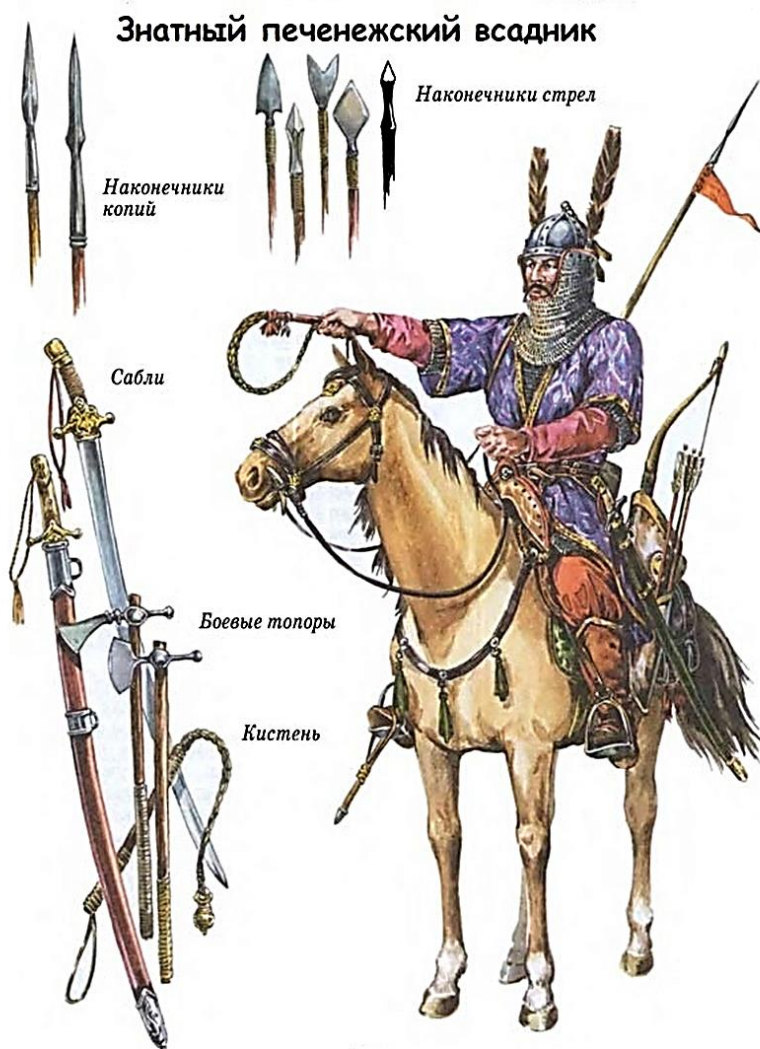
Стойбище – стоянка, становище кочевников.

Трофей – оружие и другая добыча, захваченная при победе над неприятелем.

Еще одним важным источником доходов печенегов были постоянные **междоусобные войны** киевских князей и военные действия Византии на Балканах. Наемные отряды печенежских воинов были постоянными участниками этих конфликтов.

Печенежское общество строилось на **родоплеменных отношениях**. Обычно каждая орда (или племя) печенегов состояла из нескольких родов. Родами руководили «лучшие мужи», которые возглавляли совет старейшин, решающий основные вопросы жизни племени. Во главе орд стояли **ханы**, которых русские летописи называют князьями. Ханы пользовались неограниченной властью только на войне.

Печенеги постоянно воевали. Они нападали на соседей, захватывали людей с целью выкупа, уводили скот. Особенно сильно от их набегов страдало население Подонья и Подонцовья. Некоторые поселения сгорели в огне и прекратили свое существование, население было частично уничтожено или бежало на север в Волжскую Булгарию и в глухие уголки Оскола и Дона. Многие аланы и булгары вошли в племенной союз печенегов и стали кочевать вместе с ними.



Знатный печенежский всадник X в.

Печенеги были очень опасным противником. Во-первых, их было много, во-вторых, война была для них обычным делом. В бою печенеги поступали, как и все остальные кочевники: сначала обстреливали противника из луков. Стрелы, смоченные змеиным ядом, приводили к неминуемой смерти даже при легкой царапине. Затем печенежская конница наносила стремительный удар.

Печенеги грабили противника, а затем исчезали в степи. Учитывая то, что печенеги были кочевниками, а их лошади славились быстротой и выносливостью, найти стоянки печенегов, а затем нанести ответный удар было крайне затруднительно.

Если же враг выдерживал натиск, печенеги без зазрения совести бежали, чтобы потом развернуться и снова стремительно атаковать. Основным оружием конного воина были сабля и лук со стрелами. Поскольку у печенегов практически не было доспехов, им оставалось надеяться только на свой численный перевес.

- **Вспомните, кто из известных вам народов воевал подобным образом.**



➤ **Документ**

Архиепископ **Феофилакт Болгарский** (X в.) утверждал, что набег печенегов – это «удар молнии, их отступление тяжело и легко в одно и то же время: тяжело от множества добычи, легко – от быстроты бегства.

Нападая, они предупреждают молву, а отступая, не дают преследующим возможности о них услышать.

А главное – они опустошают чужую страну, а своей не имеют... Жизнь мирная – для них несчастье, верх благополучия – когда они имеют удобный случай для войны или, когда насмеются над мирным договором. Самое худшее то, что они своим множеством превосходят весенних пчел, и никто еще не знал, сколькими тысячами или десятками тысяч они считаются: число их бесчисленно».

- **Оцените боеспособность печенежского войска.**
- **Выясните, с кем и почему автор сравнивает печенегов.**
- **Охарактеризуйте образ жизни печенегов.**



➤ **Историческая справка**

Византийский историк второй половины XII – начала XIII в. **Никита Хониат** считал, что в сражениях с ромеями печенеги имели значительное преимущество, благодаря стремительным конным атакам, меткому обстрелу из луков и устрашающему действию оглушительного крика, с которым они производили свои налеты. Однако ни людские ресурсы, ни военная организация не позволяли печенегам покончить с противником одним ударом. Военное давление с их стороны выражалось в непрерывных набегам, поэтому цивилизованные соседи печенегов часто успешно противостояли им.

- **Вспомните, кто такие ромеи.**
- **Какие причины военных побед печенегов называет автор?**
- **Что позволяло соседям печенегов удачно противостоять их набегам?**

3. Курганные могильники печенегов



Курган (современное фото)


Десятилетия кочевой жизни в степях и регулярные набеги на соседей сформировали особенности материальной и духовной культуры печенегов.

Своих умерших или погибших сородичей печенеги хоронили под небольшими **курганными** насыпями в простых прямоугольных ямах. Рядом с всадником хоронили его коня, положенного на брюхо, взнузданного и оседланного. В X в. такой погребальный обряд распространился по всей степи. Также в могиле оставляли и всевозможные трофеи, доставшиеся либо в награду, либо как добыча (серьги, драгоценности и монеты золотой византийской чеканки). Вместе с воинами хоронили оружие.

Среди характерных печенежских изделий упоминаются трубы в виде бычьих голов, при помощи которых ханы подавали сигналы своим воинам во время боя. Часть этих предметов присутствует в печенежских могильных курганах – наборные серебряные пояса, серединные костяные накладки на тяжелые луки, прямолезвийные сабли, колчаны со стрелами, глиняные сосуды с «роскошным» орнаментом и т.д.

Следы пребывания печенегов обнаружены на всем протяжении их вынужденной миграции с востока на запад. Их погребения найдены в Поволжье, на Таманском полуострове, в Крыму, в междуречье Днепра и Дуная. Стационарных поселений, а тем более кратковременных стойбищ печенегов, найти пока не удалось. В погребальных комплексах печенегов частыми находками являются хазарские, аланские, хорезмийские, болгарские и древнерусские вещи.

Обнаруженные в **Северном Приазовье** курганные могильники печенегов расположены, как правило, вдоль северного побережья Азовского моря, на водоразделах степных рек и обводненных балок. Крупные курганные могильники известны в Волновахском р-не около сел Рыбинское, Валерьяновка, Новоандреевка, Равнополь. Подкурганные, погребения печенегов открыты также в Старобешевском (с. Песчаное), Великоновоселковском (с. Бурлацкое), Тельмановском (с. Запорожец) районах. Концентрация печенежских могильников между реками Кальмиус и Молочная дает все основания предположить, что здесь находились **родоплеменные центры** печенегов.



Серебряная конская узда из печенежского погребения X-XI вв.

- 1-1в – крестовидные бляхи, украшавшие перекрестье налобника;
- 2 – накладки от лобного ремня;
- 3 – каплевидная шумящая решма, соединенная с Т-образной бляхой;
- 4 – кольцевидные заклепки;
- 5 – медная пряжка;
- 6 – наременные накладки, золоченные;
- 7 – накладка суголовного ремня;
- 8 – железные одночленные удила с медным кольцом для повода.

Село Новомихайловка Новотроицкого района Херсонской области.
Раскопки А.И. Кубышева



➤ **Исторический словарь**

Курган – древний могильный холм из земли или камня, обычно полусферической или конической формы.

4. Печенеги и Русь

Гибель Хазарии, сдерживавшей напор кочевых народов, привела к серьёзным изменениям в жизни населения, проживавшего в южнорусских степях. После её падения в степи одна за другой вновь начали перемещаться орды. Первым и достаточно мощным потоком кочевых племён, пришедших в Причерноморские степи из Заволжья, были печенеги.

На границах древнерусских княжеств печенеги впервые появились в 915 г., где «сотвориша мир с Игорем и идоша к Дунаю». В 915 году киевский летописец отметил: «Пришли печенеги впервые на Русскую землю... На подступах к Киеву их встретило сильное войско Игоря, и кочевники предпочли не вступить в битву, а направиться на Дунай, где принялись грабить болгарские земли». Дважды они выступали как союзники Руси. Так, в 944 г. князь Игорь нанял их конницу, отправляясь в поход на Константинополь. В

965 г. печенеги участвуют и в походе князя Святослава против хазар. А в 968 г., подкупленные византийским золотом, печенеги напали на саму Русь и осадили Киев. Согласно Ипатьевской летописи, только смелые действия черниговского воеводы Претича спасли город от разорения, а вовремя подоспевший Святослав «собрав вой, и прогна Печенеги в поле; и бысть мирно».

Но в 972 году печенеги жестоко отомстили князю.




➤ **Из исторического источника**

Заклучив мир с греками, Святослав пошёл в ладьях к порогам. И сказал ему воевода отца его Свенельд: «Обойди, князь, пороги на конях, ибо стоят у порогов печенеги». И не послушал его, и пошёл в ладьях. А переяславцы послали к печенегам сказать: «Идёт мимо Святослав с небольшой дружиной, забрав у греков много богатства и без числа пленных». Услышав об этом, печенеги обступили пороги. И пришёл Святослав к порогам, и нельзя было пройти. И остановился зимовать в Белобережье, и кончилась у них пища, и настал великий голод... И тут перезимовал Святослав. С началом весны, в лето 6480 (972), двинулся Святослав к порогам. И напал на него Куря, князь печенежский, и убил Святослава, и взял голову его, и сделал чашу из черепа, оковав его, и пили из него.



Бой Святослава с печенегами
(современное изображение)



РАЗГРОМ ПЕЧЕНЕГОВ КНЯЗЕМ
ЯРОСЛАВОМ МУДРЫМ
У СТЕН КИЕВА В 1036 г.

Вновь летопись упоминает печенегов уже в **1036 г.** – в годы правления Ярослава Мудрого. Когда великий князь киевский находился в Новгороде, до него дошла весть о том, что Киев осаждён кочевниками. Ярослав повел дружину в Киев. Печенегов было бесчисленное множество, но это не остановило русских воинов. Грандиозное побоище длилось с раннего утра и до позднего вечера. Победа русичей была полной и окончательной. Остатки разгромленных печенежских орд обратились в беспорядочное паническое бегство. Вскоре печенегов стали теснить с востока новые кочевые племена – **торки**. Под ударами русских дружин с одной стороны и натиском торков с другой – печенеги рассеялись по степи.



➤ **Историческая справка**

Отдельные группы печенегов и торков продолжали кочевать в южнорусских степях в первой четверти XII века. Например, в 1103 году, возвращаясь из похода против половцев, Владимир Мономах встретил их на реке Сутени (Молочной) и забрал с собой на Русь. До 1117 года печенеги и торки составляли гарнизон русского города Саркела – Белой Вежи.

В последующем отношения древнерусских князей с печенегами были очень противоречивыми. Так, Ярополк Святославич, старший сын князя Святослава, заручился дружбой с печенегами, надеясь с их помощью получить великокняжеский престол. Князь Владимир же видел в соседях-кочевниках убийц отца и союзников брата-недруга. По приказу князя Владимира на берегах рек Десны, Остра, Трубежа, Сулы и Стугны были построены города-крепости, гарнизоны которых князь укомплектовал дружинниками, собранными со всей Руси. Между укреплениями были насыпаны многокилометровые, с деревянным частоколом, земляные валы, непреодолимые для конницы. Возведенная линия укреплений достигала полутора тысяч километров в длину. По мнению археологов, валы сооружались девятнадцать лет и на их строительстве работали три с половиной тысячи человек. Кроме оборонительных сооружений, Владимир создает специальные пограничные отряды, которые должны были остановить кочевников еще на дальних подступах к Киеву.

ПОДВЕДЁМ ИТОГИ


Кочевники-печенеги впервые появились в Донецких степях в конце IX века. Вели полуоседлый образ жизни. Основным занятием было скотоводство, основным источником доходов – трофеи. Два народа – печенеги и славяне – относились к разным цивилизациям, но и те, и другие отличались воинственным нравом. И если Русь со временем обретала черты настоящего государства, которое обеспечивает себя само, а значит, может не нападать на соседей с целью наживы, то ее южные соседи так и остались по своей натуре кочевниками. Славяне, кроме всего прочего, стали своеобразным «живым щитом» Европы. Именно они постоянно принимали на себя удар новых кочевых орд. Печенеги в этом смысле – лишь одни из многих. В дальнейшем на их место придут половцы, а в XIII веке – монголы.



➤ **Задания для самоконтроля**

I. Вопросы и задания для работы с изученным материалом

1. Когда на территории нашего края появились печенеги?
2. Выполните тестовые задания.
 - 2.1. Одним из результатов военных походов Святослава стало ...
 - а) крещение князя и его дружины в Византии;
 - б) объединение Новгорода и Киева;
 - в) прекращение набегов печенегов на русские земли;
 - г) разгром Хазарского каганата.
 - 2.2. Князь Святослав погиб, попав в засаду, устроенную ...
 - а) византийцами;
 - б) печенегами;
 - в) русами;
 - г) хазарами.
 - 2.3. Назовите дату смерти киевского князя Святослава от рук печенежского хана Кури.
 - а) 882 г.
 - б) 945 г.
 - в) 968 г.
 - г) 972 г.
3. Заполните пропуски в тексте фрагмента «Повести временных лет»:
«В год 6480 (...), когда наступила весна, отправился (...) к порогам. И напал на него (...), князь печенежский, и убили князя, и взяли голову его, и сделали чашу из черепа, оковав его, и пили из него».
4. Вставьте в предложение пропущенные слова: *«В конце ... века в Донецких степях появились кочевые племена – ...».*
5. Расскажите о занятиях и общественном устройстве печенежских племен.
6. Разгадайте ребус:



7. Рассмотрите иллюстрацию, укажите название сооружения. Когда и в честь какого события оно было построено?



II. Думаем, сравниваем, рассуждаем

1. Охарактеризуйте отношения печенегов с Русью.
2. Можно ли считать печенегов – классическими представителями кочевников? Свой ответ подтвердите фактами.
3. Сравните военную тактику печенегов с ведением боя известных вам кочевников. Сделайте вывод.
4. Составьте кроссворд, ребус или синквейн по материалам изученной темы.
5. *Назовите автора и произведение, из которого взяты строки.
*«...Объемлет ужас печенегов;
Питомцы бурные набегов
Зовут рассеянных коней,
Противиться не смеют боле
И с диким воплем в пыльном поле
Бегут от киевских мечей,
Обречены на жертву аду... »*
6. Работа с исторической картой «Печенеги в середине X века».
 - 6.1. Рассмотрите карту. Покажите на ней:
 - реки Оскол и Дон;
 - крепость Саркел;
 - территорию расселения печенегов.
 - 6.2. Определите, какие печенежские орды находились на территории Донбасса.

➤ **Даты основных исторических событий**



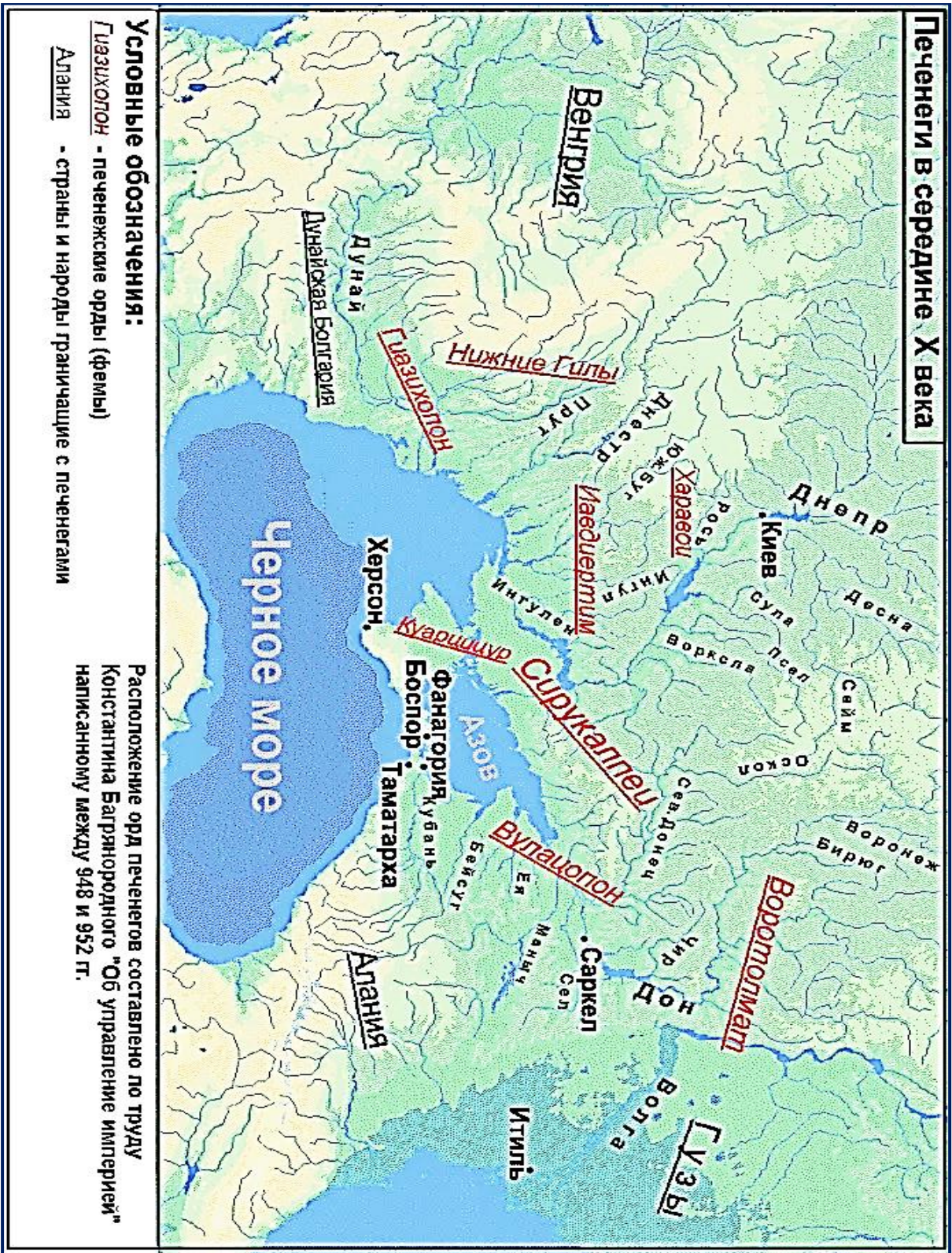
Конец IX века – появление печенегов в Донецких степях.

915 г. – первое появление печенегов на границах древнерусских княжеств.

972 г. – гибель князя Святослава в бою с печенегами.

1019 г. – разгром печенегов войском киевского князя Ярослава в битве на реке Альте.

1036 г. – окончательная победа Ярослава Мудрого над печенегами, освобождение Руси от их набегов.



Печенеги в середине X века

§ 6. ТОРКИ, БЕРЕНДЕИ И ЧЕРНЫЕ КЛОБУКИ



*...Здесь спорили и скифы, и сарматы,
сменилось без числа и солнц, и лун,
чтоб вновь не меч, но плуг вонзил
оратай,
от гривы конской оторвался гунн.
Здесь было время Одиновы внуки
врагов рубили в щепку и утиль.
Варился вепрь и услаждал досуги
в меду цветущий чудный Игдрассиль.
Здесь Игорева рать искала славы
коней преткнувши у судьбины рва.
Отгоревала дома Ярославна
и выгорела от крови трава...*

Игорь Ус-Лимаренко



1. Торки на территории Донбасса.
2. Топонимы и гидронимы, связанные с племенами торков.
3. Берендеи и чёрные клобуки.



➤ Изучая материал параграфа, вы научитесь:

- 1) объяснять и применять понятия «черные клобуки», «русские поганые»;
- 2) показывать на карте территорию расселения кочевников;
- 3) находить населенные пункты и реки, в названиях которых запечатлены названия кочевых племен, проживавших на территории Донбасса в IV-X вв.;
- 4) называть наиболее известные памятники материальной культуры поздних кочевников на территории Донбасса;
- 5) характеризовать особенности жизни и быта черных клобуков, торков; их отношения с соседними народами;
- 6) оценивать роль черных клобуков в военной и политической жизни Древнерусского государства.

1. Торки на территории Донбасса

Вам уже известна история печенегов, занимавших не только территории нашего края, но и доходивших до Киева и Переяславля. Незадолго до исчезновения этого народа с исторической сцены на границах Древнерусского государства в бассейне реки Казенный Торец стали появляться новые кочевники – **торки**. Это именно они, двигаясь с востока, вытеснили кочевавших здесь печенегов и прочно обосновались в южнорусских степях.

В целом торки (в восточных источниках они именуется по-разному: гузы, огузы, узы) представляли собой северную ветвь тюрк-сельджуков. Их движение на запад было связано с общим потоком сельджукских племен, которые вступили в противоборство с Византийской империей. Первоначально торки старались не усложнять свои отношения с русскими князьями. Еще до окончательного овладения южнорусской степью в 985 г. торки заключили договор с Владимиром Святославовичем для похода на волжских булгар.

Кем же были торки и что мы о них знаем?

В отличие от печенегов, известий об этом народе в период его пребывания в южнорусских степях сохранилось немного. Кочевья торков располагались в Донецком крае в бассейне реки Казенный Торец. Именно в этом степном районе обнаружены немногочисленные погребения торков: у села Торское в Краснолиманском районе и города Ясиноватая.

Ряд интересных сведений приводит Ахмед ибн Фадлан, придворный багдадского халифа Абуль ал-Муктадира: *«Гузы (торки) были язычниками и исповедовали веру, близкую верованиям кочевников-тюрков».*

Во многом их обычаи были похожи на печенежские. Торки, как и печенеги, хоронили своих сородичей в курганах в ямах с деревянным настилом: в большую яму помещали умершего торка, одетого в куртку, с поясом и луком, с чашей в руках; потом сородичи убивали коня. Самого коня родственники съедали во время **тризны**. Сверху настила клали голову и ноги коня. Конь был обязательным элементом захоронения. Кочевники верили, что покойные въезжали в «рай» на коне.



➤ **Из исторического источника**

Арабский писатель и историк X века Ибн-Фадлан так описывает погребение умершего торка: «... в большую яму помещают покойника, одетого в куртку, с поясом и луком, с чашей в руках; потом сородичи убивают лошадей и съедают их мясо, кроме головы, ног, кожи и хвоста, которые помещают на деревянном перекрытии, и говорят: «Это его лошади, на которых он поедет верхом в рай». Если же он убил человека и был храбр, то вырезают изображения из дерева по числу тех, кого он убил, и помещают их на его могиле и говорят: «Вот его отроки, которые будут служить ему в раю»...

Довольно ярко в обществе торков-огузов просматривалось деление на богатых (знать) и бедных. Глава племенного союза торков носил титул «ябгу». У торской знати была челядь, большие юрты, огромное количество скота. На самой нижней ступени общественной лестницы стояли рабы.



Территория расселения торков



➤ **Исторический словарь**

Ябгу – тюркский титул верховного правителя. Так называли правителя племенного союза торков.

Тризна – погребальный обряд, обрядовые действия и пиршество в память умершего.

- **Можно ли утверждать, что торки были христианами?**
- **По каким деталям текста вы пришли к такому выводу?**



➤ **Это интересно**

Описанный обряд подтверждается материалами археологических раскопок курганов на территории Донецких степей В.А. Городцовым. В 1903 г. им на левом берегу р. Песчаная неподалёку от посёлка Пески под Донецком было раскопано погребение воина-торка.

В достаточно высоком кургане (высота его достигала 3 м) было произведено погребение воина-торка. На перекрытии могильной ямы лежали скелеты шести телят, двух овец и грудная часть скелета коровы. В яме находился гроб из тонких дощечек, в котором лежал скелет мужчины на спине головой на запад. При покойнике имелись сабля и колчан со стрелами. Вероятно, здесь был и деревянный лук, остатки которого не сохранились. Вне гроба стоял глиняный горшочек.

Захоронение более бедного торка было выявлено В.А. Городцовым у села Торское Краснолиманского района. На деревянном перекрытии курганного захоронения находились кости лошади. И конь, и покойник были ориентированы головой на запад, поскольку торки верили в то, что именно на западе находится страна предков, в которую на коне должен был отправиться умерший.



В.А. Городцов



Фото раскопок (начало XX в.)

Племенной союз торков-огузов недолго продержался в южнорусских степях как самостоятельная сила. В **1060 г.** русскими князьями был организован поход на торков, которые, не приняв боя, отступили в степи. Часть разбитых торков и печенегов ушла на Балканы. Многие роды торков признали власть Руси и остались жить в пределах Переяславского княжества и по реке Рось, где был основан центр их поселений – **город Торческ**. Здесь вчерашние кочевники несли пограничную службу, обороняя русские земли. Отныне торки, которых летописи вместе с берендеями именуют «чёрными клобуками» или «своими погаными», выступали верными союзниками Руси.

После этого русские летописцы теряют интерес к торкам, потому как в Степи начиналась новая страница истории, связанная с появлением мощного племенного союза новых кочевников – половцев, которые во второй половине XI в. полностью занимают южнорусские степи.

2. Топонимы и гидронимы, связанные с племенами торков

Печенеги и торки на территории Донецкого края оставили после себя след не только в виде многочисленных курганных захоронений, которые обычно рассматривают как печенежско-торческие. Оставили кочевники память о себе и в названиях на этой территории. В Харьковской области имеется населенный пункт Печенеги. Торки же сохранили свое имя в целом ряде топонимов и гидронимов. В северной части Донбасса протекает река **Тор** (нынешнее название – **Казенный Торец**; она имеет притоки – реки **Кривой Торец** и **Сухой Торец**). Основные кочевья торков располагались в бассейне реки Казенный Торец: Торецкое городище и поселок Торское в Константиновском и Краснолиманском районах, Краматоровка (современный Краматорск) на Казенном Торце. Город Славянск ранее также носил имя **«Тор»**, от названия близлежащей реки и Торских соляных озер, на которых он был построен.

3. Берендеи и чёрные клобуки

Крайне интересной, но малоизученной является история **«чёрных клобуков»** (так в Древней Руси именовались тюркские вассалы великих князей). Свое название они получили благодаря обязательному атрибуту одежды – чёрным войлочным шапкам. Чёрные клобуки в XI-XII вв. были важной частью военного могущества Руси. Являясь вассалами Руси, они были обязаны охранять её южные границы, участвовать в походах киевских князей против врагов. Летописцы часто называют их разными именами – чаще всего торками и берендеями.



➤ Исторический словарь

Берендеи – кочевой народ тюркского происхождения, упоминающийся в русских летописях с 1097 г. С 1146 г. в источниках чаще называются черными клобуками. Ко 2-й пол. XI в. берендеи вместе с родственными им торками и печенегами обосновались в южнорусских степях, вблизи Киевского и Переяславского княжеств, особенно по р. Рось.

Черные клобуки (тюрк. каракалпаки – черные шапки) – собирательное название племен, сформировавшихся из остатков тюркских кочевых народов – печенегов, торков, берендеев. Селились на лесостепных границах Древнерусского государства в Поросье (территория с богатыми пастбищами, ограниченная реками Стугна и Рось).

Черные клобуки верно служили древнерусским князьям, принимая участие почти во всех вооруженных конфликтах Древнерусского государства; помогали киевским и черниговским князьям в их борьбе со степняками, участвовали в походах на половцев, неоднократно вмешивались и в междоусобные войны Рюриковичей.



➤ Историческая справка

Составители летописных сводов считали, что эти народы как выходцы из страны Черкасии должны называться общим именем – черкасы. Поэтому в Московском летописном своде XV века под 1152 годом поясняется: «Все Чёрные Клобуки еже зовутся Черкасы». В составе русских княжеств под влиянием окружающего оседлого населения черные клобуки постепенно переходили от кочевого скотоводства к земледелию; у них начали складываться феодальные отношения. В XIII в. их имя перестало упоминаться в исторических документах.



Черноклобуцкий дозор



Черный клобок за ремеслом

Мужчины племени всегда были готовы опоясаться кривой кочевничьей саблей и вскочить в седло, а все хозяйство лежало на плечах женщин.

Черные клобуки были тесно связаны с русским населением пограничья, обменивали свои продукты на русский хлеб, горшки, металлические изделия, а в иных местах даже принимали христианство и растворялись в русском населении.

Войско их состояло из воинов-лучников, тяжеловооруженной конницы и элитных бойцов из аристократии.

Основную массу составляли лучники, называемые «молодью». Особенно ценились физически сильные стрелки, способные растягивать лук до уха, а не до щеки. Эти несколько сантиметров при стрельбе превращались в десятки метров увеличения дальности и точности боя. Обязанностью «молоди» был первоначальный обстрел вражеского войска, после чего они пускались в бегство, заманивая легковерного противника в засаду, под удар тяжеловооруженных воинов.

Чёрные клобуки были важной не только военной, но и государственной силой на Руси. Они совместно с боярами принимали решение о приглашении в Киев того или иного князя. О важной роли чёрных клобуков в жизни древнерусского государства свидетельствует неоднократно повторяющееся в одном из древнейших летописных сводов – Ипатьевской летописи выражение *«вся земля Руськая и чорные клобуки»*.

Центром племенного союза чёрных клобуков был город Торческ, первое упоминание о котором относится к **1093** году. Тут размещались княжеский стол и русский гарнизон. Город был укреплён и играл роль важного форпоста в системе обороны Руси от **половцев**.

Последнее летописное упоминание Торческа датировано **1234** годом. Окончательно город был уничтожен во время татаро-монгольского нашествия на Русь и больше не возродился. Когда пришли монголы, маленькие приграничные крепости Поросья, заселенные черными клобуками и русскими воинами, попытались остановить завоевателей. Об осаде этих небольших крепостей русские летописи не сообщили ничего; к тому времени летописцам уже было не до этого. И только археологические исследования позволили восстановить картину происшедшей здесь трагедии.

При раскопках были выявлены следы страшных пожаров и брошенные непогребенными останки как защитников, так и завоевателей. Судя по всему, воины не сдали свои городки монголам и приняли неравный бой. Крепости держались до последнего и пали, защищая границы той земли, которая стала для черных клобуков новой родиной.

Так прекратилась история «народа черных шапок». От «русских кочевников» остается только несколько названий на карте, истинный смысл которых уже почти забыт.

ПОДВЕДЁМ ИТОГИ

Черные клобуки, торки, берендеи, и т.д. – под таким именем в историю Донецкого края и Руси вошли различные племена кочевников тюрков, защищавших русские рубежи от половцев.

Известий об этих народах в период их пребывания в южнорусских степях сохранилось немного. Во многом их обычаи были похожи на печенежские.

Племенной союз торков-огузов недолго продержался в южнорусских степях как самостоятельная сила. Многие роды торков признали власть Руси и остались жить по реке Рось, где был основан центр их поселений – **город Торческ**. Здесь вчерашние кочевники несли пограничную службу, обороняя русские земли. Отныне торки, которых летописи вместе с берендеями именуют «чёрными клобуками» или «своими погаными», выступали верными союзниками Руси. Чёрные клобуки были важной не только военной, но и государственной силой на Руси. История «народа черных шапок» прекратилась одновременно с появлением новых завоевателей – монголов на границах Руси – той земли, которая стала для черных клобуков новой родиной.



➤ **Задания для самоконтроля**

I. Вопросы и задания для работы с изученным материалом

1. Кратко охарактеризуйте образ жизни торков.
2. Перечислите топонимы и гидронимы, которые связаны с нахождением на территории нашего края торков? Найдите их на современной карте Донбасса.
3. Выполните тестовые задания:
 - 3.1. Вставьте в предложение пропущенные слова: «*В конце ... века в Донецких степях появились кочевые племена – ...*»
 - 3.2. В конце IX – начале X в. многочисленные набеги на Русь совершали ...
 - а) половцы;
 - б) авары;
 - в) гунны;
 - г) печенеги.
 - 3.3. Город Тор сегодня носит название ...
 - а) Краматорск;
 - б) Ясиноватая;
 - в) Константиновка;
 - г) Славянск.

3.4. Найдите ошибку в тексте:

Окончательно город Торческ был уничтожен во время нашествия на Русь половцев и больше не возродился. Тогда же прекращается история «народа черных бровей».

3.5. Объясните выражение «русские кочевники».

II. Думаем, сравниваем, рассуждаем

1. Работа с исторической картой.
 - 1.1. Покажите территорию расселения чёрных клобуков. Назовите их соседей.
 - 1.2. Покажите главный город чёрных клобуков. Где он находился?
 - 1.3. Можно ли утверждать, что территория нашего края была основным районом расселения племен из объединения чёрных клобуков? Обоснуйте свой ответ.
2. Охарактеризуйте роль чёрных клобуков в политической жизни Древней Руси.
3. Докажите, что на территории Донецкого края проживали торки.
4. Объясните, почему чёрных клобуков называют «русскими погаными».
5. Можно ли назвать торков, берендеев и черных клобуков ветвями одного народа? Свою точку зрения обоснуйте.
6. Представьте, что вы путешественник. Ваше путешествие проходит по территории Донбасса в XI веке. Расскажите о народах и племенах, которые вам встречаются, об их жизненных укладах.
7. Разгадайте ребус.



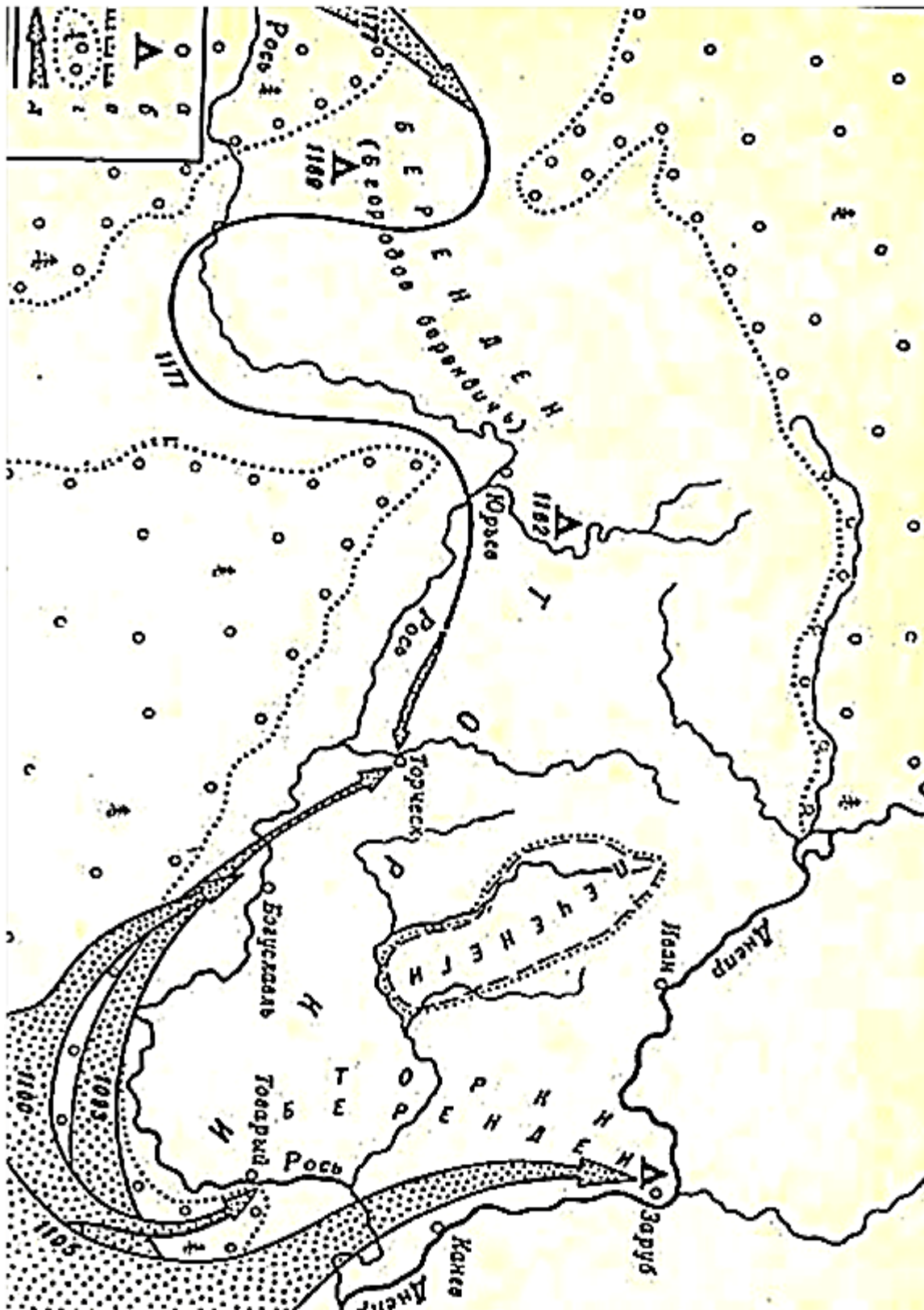
➤ **Даты основных исторических событий**

X в. – появление торков на территории Донецкого края.

1146 г. – первое упоминание названия «чёрные клобуки» в Ипатьевской летописи.

1060 г. – разгром торков русским войском.

Вторая половина XI в. – появление новых кочевников – половцев, вытеснивших печенегов и торков из южнорусских степей.



Расселение чёрных клобуков

§ 7-8. ПОЛОВЦЫ НА ТЕРРИТОРИИ ДОНЕЦКОГО КРАЯ



*Вот Стрибожьи вылетели внуки
Зашумели ветры у реки,
И взметнули вражеские луки
Тучу стрел на русские полки.
Стоном стонет мать-земля сырая,
Мутно реки быстрые текут,
Пыль несется, поле покрывая.
Стяги плещут: половцы идут!
С Дона, с моря с криками и с воем
Валит враг...*

Майков Аполлон



1. Половцы и Дешт-и-Кипчак.
2. Половцы на территории Донецкого края.
3. Половецкая каменная скульптура.
4. Военное искусство половцев. Набеги на Русь.
5. Походы Владимира Мономаха на Северский Донец.
6. Поход Игоря Святославича против половцев.



➤ Изучая материал параграфа, вы научитесь:

- 1) объяснять и применять понятия: «половцы», «кипчаки», «куны», «куманы», «половецкая степь»;
- 2) показывать на карте территорию расселения половцев;
- 3) называть хронологические рамки проживания половцев в нашем крае;
- 4) характеризовать особенности жизни и быта половецких племен, их отношения с другими народами;
- 5) анализировать взаимоотношения русских князей и половцев;
- 6) работать с различными источниками информации;
- 7) использовать ранее изученный материал для решения учебных задач.

В отличие от своих предшественников – печенегов и торков – **половцы** просуществовали в южнорусских степях длительное время. Несколько столетий они являлись их безраздельными хозяевами. Именно на половецкой основе формировалось золотоордынское население Степи, в том числе и степные татары Крыма. Новые кочевники у разных народов получили разные названия. Так, русские именовали их **половцами**, связывая этот этноним со словом **поле** (жители степи, степняки). В византийских и венгерских источниках те же племена упоминаются как **куманы** и **куны**, также до этого неизвестные в Европе. Сами же

кочевники именовали себя **кипчаками**. Они представляли собой единый тюркоязычный народ, пришедший на Русь с Востока.

Первое появление половцев у русских границ относится к **1055** году, когда половецкий хан Болуш с ордой вошел в пределы Переяславского княжества и был встречен переяславской дружиной во главе с князем Всеволодом Ярославичем.



➤ **Историческая справка**

Половцы – тюркская племенная группа, господствовавшая в южнорусских степях с половины XI в. вплоть до середины XIII в. В начале XI века они продвинулись из Заволжья в причерноморские степи, вытеснив оттуда печенегов и торков и заняв те самые земли, на которых за тысячу лет до них господствовали сарматы, а за полторы тысячи – скифы.



1. Половцы и Дешт-и-Кипчак

Со второй половины XI в. половцы постоянно нападают на южную Русь: опустошают земли, грабят скот и имущество, уводят пленных, которых или держат у себя в качестве рабов, или продают на невольничьих рынках. Больше всего страдало от них пограничное Переяславское княжество, Поросье, Северская, Киевская, Рязанская земли.



Половцы



➤ **Работа с исторической картой**

1. Рассмотрите карту. Определите, находилась ли территория Донецкого края на пути продвижения половцев.
2. Назовите племенные союзы, с которыми пришлось столкнуться половцам на пути их продвижения.
3. Покажите и прокомментируйте путь продвижения половцев.

Подконтрольные кипчакам-половцам территории на западе доходили до р. Ингульца, на востоке – до р. Волги, северная граница почти вплотную подходила к границе Руси, а южная шла по берегу Азовского моря. Основная масса кочевников была сосредоточена на левом берегу Днепра и по берегам Сиваша, большая их часть находилась на р. Донце и его притоках. В XII в. вся половецкая земля получила название **Дешт-и-Кипчак (Половецкая степь, «Половецкая земля», «Половецкое поле»)**.



➤ **Работа с историческим источником**

«История государства Российского» Николая Карамзина:

Сей народ кочующий, единоплеменный с Печенегами и, вероятно, с нынешними Киргизами, обитал в степях Азиатских, близ моря Каспийского; вытеснил Узов (именуемых Торками в нашей летописи); принудил многих из них бежать к Дунаю (где они частью погибли от язвы, частью поддалися Грекам); изгнал Печенегов из юго-восточных степей русских и занял берега Черного моря до Молдавии, ужасая все Государства соседственные: Греческую Империю, Венгрию и другие.

- **Используя информацию из источника, приведите не менее 5 фактов из жизни половцев.**



➤ **Исторический словарь**

Дешт-и-Кипчак – с XII в. название территорий, простиравшихся от низовий р. Сырдарья и озера Балхаш до устья Дуная, заселенных половцами. Делится на Западный и Восточный Кипчак. Территория Западного Кипчака известна в русских летописях как Половецкая земля.

Лукоморье – в древнерусских летописях упоминается как одно из мест обитания половцев. Предположительно, Лукоморье располагалось возле излучин Азовского и Чёрного морей и низовий Днепра.

В книге ал-Джувзджани, персидского историка и географа XIII в., говорится о Половецкой степи так: «во всем мире не может быть земли приятнее этой, воздуха лучше этого, воды слаще этой, лугов и пастбищ обширнее этих». По иронии судьбы, название территории оказалось более долговечным, чем сами кипчаки-половцы. Под этим именем южнорусские степи фигурируют в документах половецкого и золотоордынского периода, а иногда, и более

позднего времени. Летописи различают половцев от Дона (так тогда назывался Северский Донец, а современный Дон назывался Доном Великим), половцев от моря (Азовского) и половцев от Днепра, где находились три самые крупные в Восточной Европе племенные объединения кипчаков. Центр половецкой земли, именуемый в русских летописях **Лукоморьем**, находился в Северном Приазовье.

В XII в. в степи сложились крупные объединения половцев – союзы, состоявшие из отдельных **орд** (размер обычной орды не превышал 40 000 человек). Каждая орда состояла из родовых объединений – **курений**, во главе которого стоял хан. Курень подразделялся на **коши** – большие семейства, возглавляемые старейшинами-кошевыми. Население орды состояло из трех неравноправных сословий: *знати*, которой доставалась большая часть добычи; *рядовых воинов*, каждый из которых владел десятком коней и простых пастухов; и «*колодников*» – военнопленных, носивших деревянную колодку и исполнявших у половцев функции домашних рабов. Особую часть общества составляли *шаманы и жрецы*. Возглавлял орду «хан над ханами» – **каган**, избираемый знатью всех входивших в орду курений.



➤ **Исторический словарь**

Орда – крупная военно-административная единица у тюркских народов, в том числе и половцев. Возглавлялась ханом.

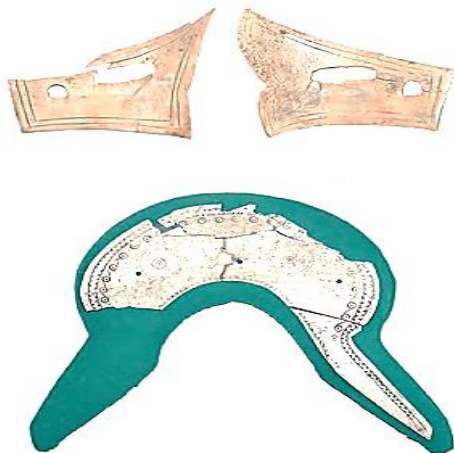
Курень – родовое объединение половцев; несколько курений составляли орду. Возглавлялись главами, имена которых оканчивались прибавлением слов «опа», «оба», «епа».

Кош – большое семейство, возглавляемое старейшинами-кошевыми. Несколько кош объединялись в курень.

О внутренней жизни половцев мы знаем сравнительно немного. Половцы-кипчаки были типичными кочевыми скотоводами. Они разводили лошадей, верблюдов, коз и овец, буйволов и коров. В теплое время года кипчаки кочевали по степи. В холодное время, в отличие от печенегов и торков, устраивали зимовники. В русских летописях половецкие зимовники назывались **вежами**. Они состояли из юрт и кибиток.

Зимой скот свободно выпасался вокруг становищ. Небольшая часть половцев занималась примитивным земледелием. Основными продуктами питания были мясо животных, коровье молоко, кумыс (лошадиное молоко), каши из проса и пшеницы.

Поскольку половцы, прежде всего кочевники, их одежда была хорошо приспособлена для верховой езды: узкие штаны, сапоги с узкими голенищами до колен, рубахи, короткие кафтаны без ворота, башлыки (островерхие шапки).



*Костяные пластины и накладка с
луки из половецкого погребения
(из собрания Донецкого
республиканского краеведческого
музея)*

Костюмы женщин отличались богатой отделкой. Замужние половчанки носили красивые головные уборы и украшения.

Жизнь половцев, как и всех кочевников, была неразрывно связана с конем. Все они от мала до велика были прекрасными наездниками. Конь сопровождал кипчаков и после смерти. В могилы мужчин и женщин клали, как правило, целого коня, уздечный набор, стремяна, иногда седло. Умерших хоронили в уже существовавших курганах или насыпали над их могилами новый земляной холм.

• **Вспомните, у каких народов вы уже встречали подобный обряд.**

Верования половцев мало отличались от языческих представлений всех остальных кочевников, поклоняющихся солнцу, небу, луне. Наиболее распространенным среди них был культ Неба и поклонение Тенгри-хану, вечному сиянию Неба, получившему название **тенгрианства**. Почитали также богиню Умай, которая олицетворяла земное начало; животных (волк был в понимании половцев их предком-тотемом), культ предков.

Половцы Восточной Европы были частью огромного кочевого мира, но исторически они оказались прочно связанными с европейскими народами, и прежде всего со славянами.

2. Половцы на территории Донецкого края

Среди известных историков и археологов бытует мнение, что одним из наиболее крупных половецких союзов был Донской. Он располагался в среднем течении Северского Донца и на Дону, т.е. занимал территорию Донецких степей. Здесь находился центр Половецкой степи, располагались старейшие кочевья. Наиболее густо были заселены притоки Донца – Казенный, Кривой и Сухой Торез, Бахмут, а также степи близ этой реки и её берега.

Древнерусские летописи описывают размещенные на Северском Донце или на Дону, половецкие города: Сугров, Балин, Шарукань.

Половцы оставили в донецких степях многочисленные памятники: курганные погребения; святилища, связанные с культом предков; каменные изваяния. Их захоронения известны практически на всей территории края: в

Приазовье, на Донецком кряже, в степях близ Северского Донца, в окрестностях Славянска (на горе Карачун), у сёл Сидорово, Хрестыще, Андреевка, Октябрьское.



Половецкие погребения XII в., выявленные при раскопках экспедициями Донецкого краеведческого музея:

- 1 – в кургане могильника Мариенфельд у села Андреевка Славянского района (2012 г.);
2 – в кургане у села Сидорово Славянского района (1936 г.)*

Половцы часто хоронили своих покойников под курганами более раннего времени. Иногда они сооружали и свои курганные насыпи высотой до 1 м.



Серебрянные колт и браслеты из половецких погребений (из собрания Донецкого Республиканского краеведческого музея)



Серьги половецкого типа. Ясиноватая (II пол. XII-XIII вв.)

Во всех захоронениях рядом с умершим обязательно клали взнузданного коня (на ступеньку выше захоронения человека), которого обычно разворачивали головой на запад – к стране предков.

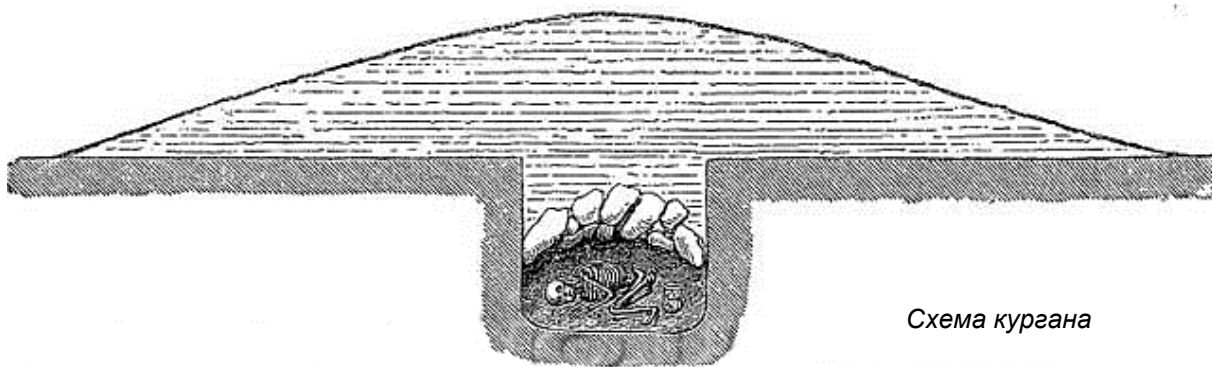


Схема кургана

Человека же укладывали головой на восток, лицом кверху. В богатых погребениях воинов и аристократов присутствуют оружие, кольчуги, шлемы. Иногда встречаются серебряные или позолоченные распрямлённые шейные гривны, являющиеся не просто украшениями, но и символами власти. В некоторых захоронениях встречаются также котлы, тиснённые или склёпанные из медного листа. Они несут символическую функцию, поскольку котёл являлся символом рода. Встречаются также дорогие привозные украшения и посуда.

В мужские захоронения клали большую искривленную железную саблю, лук и несколько стрел, в женские – недорогие украшения.

Половецкие захоронения ярко отражают процесс имущественного расслоения в среде кочевников. Наряду с бедными могилами, в которых практически нет вещей, встречаются очень богатые захоронения, принадлежавшие воинам и степной аристократии.



Курган

В богатых погребениях, помимо перечисленного, находят золотые и серебряные витые браслеты, и гривны, круглые зеркала, серьги, колты (большие кольцевидные височные подвески с полой фигурной бусинкой) древнерусского происхождения,

дорогую посуду, остатки дорогой одежды с золотым шитьем и нашивными золототкаными лентами.

Такие погребения найдены в курганах у села Новоивановка Амвросиевского района, возле г. Ясиноватой.

- ***Предположите, почему среди половецких памятников на территории Донбасса не выявлены кочевья и становища, хотя по историческим и археологическим данным известно, что эта территория была густо заселена.***

3. Половецкая каменная скульптура

В память о себе на огромных пространствах от Юго-Западной Азии до Юго-Восточной Европы (в том числе и в нашем крае) половцы оставили памятники сакрального искусства – изваяния из серого песчаника, получившие название **половецкие каменные бабы**. По количеству данных находок Донецкие степи занимают одно из первых мест. Известны находки как близ Северского Донца (у сёл Прелестное, Хрестыще), так и в степи. Особенно много изваяний найдено **на Донецком Кряже и в Приазовье**. Одна из крупнейших коллекций их хранится в Донецком республиканском краеведческом музее. Крупные собрания имеются в природных заповедниках Хомутовская степь, Каменные Могилы и в Великоанадольском музее леса. Наивысшая концентрация святилищ приходится на южные районы ДНР и Запорожскую область Украины.




➤ *Исторический словарь*

«Баба» – искаженное от «балбал», «бабай» (по-тюркски – сильный, уважаемый, воин-богатырь). У кипчаков еще до проникновения в Европу сложился обычай устанавливать на высоких местах каменные изображения умерших предков (самые ранние изваяния, датированные XI в., найдены в Приазовье).



*Половецкое каменное изваяние XII-XIII вв.
Природный заповедник «Гектова балка» в
Добропольском районе*



*Половецкая
скульптура*



Половецкий идол

Особый интерес представляет святилище, обнаруженное в 1975 г. в районе микрорайона Текстильщик на территории г. Донецка, в котором были найдены не только остатки двух каменных изваяний, но и уникальная каменная фигурка медведя.

Часть каменных статуй – грубо вытесанные стелообразные изваяния, у которых схематически показана голова, а иногда и руки. Другие имеют более детальную проработку лиц, рук, иногда ног. При всем этом, по своему общему виду они продолжают напоминать стелы. Мужские статуи обычно имеют воинское убранство. На голове находится шлем, из-под которого виднеется характерная деталь причёски – три косы, сплетённые в одну. На женских изваяниях подчёркивались детали костюма и изображались украшения – шейные гривны, серьги, височные кольца, наголовный обруч, украшенный поперечными пластинами.



➤ **Это интересно**

*Культовые места половцев-кипчаков представляли собой каменную выкладку с оградкой на кургане, в котором, зачастую, не было захоронений половецкого времени. Внутри оградки стояло одно или несколько изваяний, обращённых лицом к востоку. Такое положение изваяний внутри святилищ прослеживается по источникам XVII в., когда некоторые каменные изваяния ещё стояли на своих прежних местах не потревоженными. Подобное положение было прослежено и у изваяния, лежавшего на уплощённой вершине кургана у города Дебальцево. В момент находки оно лежало на животе головой к востоку. Такое положение изваяния, явно находившегося на своём первоначальном месте, свидетельствовало, что оно было обращено к этой стороне света. Лицом к востоку были направлены изваяния в святилище у села **Новосёловка Тельмановского района**, которое также располагалось на кургане эпохи бронзы, и на других известных святилищах, где первоначальное расположение статуй удалось проследить. Обращение каменных изваяний лицевой частью в восточную сторону было связано с представлениями тюркских народов о том, что мир предков находится на западе. Так как изваяния изображали обожествлённых предков, находящихся в далёкой западной стране мёртвых, то они, соответственно должны были общаться с живыми из этой страны, т.е., стоять лицом к востоку, к миру живых. Соответственно, кочевник, приносящий им жертвы, обращался лицом к западу, к стране предков.*

Характерной деталью половецких изваяний является то, что все они держат в руках чашу – символ того, что перед нами не просто человек, а обожествлённый предок, ставший после смерти духом, покровителем рода. Изначально для них строились специальные святилища. О них сообщает Г. Рубрук – фламандский монах-францисканец, путешественник, проезжавший

через нашу степь в середине XIII в.: «...*Команы насыпают большой холм над усопшим и воздвигают ему статую, обращённую лицом к востоку и держащую у себя в руке перед пупком чашу...*».

Проезжающий мимо такого кургана половец должен был принести идолу жертву, чтобы заручиться его поддержкой.

Вот как описывает этот обряд азербайджанский поэт XII века *Низами*, жена которого была половчанкой:

*«И пред идолом гнётся кипчаков спина ...
Всадник медлит пред ним и, коня придержав,
Он стрелу, наклонясь, вонзает меж трав,
Знает каждый пастух, прогоняющий стадо,
Что оставить овцу перед идолом надо».*

4. Военное искусство половцев. Набеги на Русь

Военную организацию половцев современники считали очень хорошей. В половецком войске обязаны были служить все мужчины, способные носить оружие. Сражались воины луками, дротиками и кривыми саблями. Колчаны для стрел носили на боку. Основной силой кочевников, как и у любых степняков, были отряды легкой кавалерии, вооружённой луками (каждый воин имел по 10–12 лошадей). Кипчаки сходу бросались в бой, на скаку засыпая врага кучей стрел. Они не уклонялись от рукопашной, но особенно хорошо владели оружием, действующим на расстоянии: луками, дротиками и арканами.

Позднее в половецких войсках появились и тяжеловооруженные воины, носившие кольчуги, панцири и шлемы. Известно также (со второй половины XII века) о применении половцами тяжелых самострелов и «жидкого огня», которые они позаимствовали у Китая.

В бою с неприятелем тактика кочевников состояла в том, чтобы напасть врасплох, смять противника, разъединить вражеские силы, заманить их в засаду. Но если они сталкивались с сильным противником и вынуждены были отступить, то немедленно переходили к обороне: быстро составляли свои телеги в несколько кругов, накрывали их бычьими шкурами, чтобы враг не мог поджечь, и, укрывшись внутри, отчаянно отбивались от неприятеля.

В большие походы выступала практически вся мужская половина орды, что позволяло ханам собирать огромные армии. Однако профессиональных воинов среди них было недостаточно, что нередко приводило к поражениям.

Пока Русь, один из главных соперников половцев, оставалась централизованной, набеги половцев были эпизодическими и далеко не всегда успешными. Между Русью и кочевниками даже завязались определенные дипломатические отношения. Велась оживленная торговля, население широко

общалось в приграничных районах. Нередки были династические браки с дочерьми половецких ханов.



➤ **Это интересно**

Летописи сохранили сведения о полутора десятках таких браков. Половецких жен имели сыновья Владимира Мономаха Андрей Волынский и Юрий Долгорукий; Олег Святославич, Изяслав Давыдович, Владимир Галицкий, Мстислав Удалой, Рюрик Киевский, Ярослав Всеволодович, и почти все Ольговичи... У Всеволода и Святослава Ольговичей мать была половчанкой; у Игоря и Всеволода Святославичей половчанками были и мать, и бабка (по отцу). Так что к концу XII в. во всех князьях «черниговского дома» и в большинстве князей северо-восточной Руси текла половецкая кровь.

Но с началом раздробленности ситуация начинает меняться. Уже в **1061 г.** происходит первое столкновение русских и половцев. Жертвой кочевников стало Переяславское княжество, подвергшееся половецкому разорению.

Одно из крупнейших половецких вторжений на Русь произошло в **1068 году**. Против половцев выступили объединенные дружины братьев Ярославичей, вместе правивших на тот момент Русью. Однако половцы в битве на Альте разбили их войско и разорили приграничные земли.

С этих пор кочевники стали совершать постоянные и частые набеги в пределы Руси. С середины XI в. и до начала XIII в. они организовали около 50 крупных походов и огромное количество мелких набегов.

Набеги продолжались вплоть до **1210 г.** и вызывали ответные походы русских дружин. Особой активностью в борьбе против половецких набегов отличился Владимир Мономах.

- **Объясните, почему половцы не стремились воевать с Русью, пока Русь была централизованным государством.**
- **Предположите, как долго могли оставаться мирными отношения Руси и половцев. Что могло повлиять на мирный характер их взаимоотношений?**

5. Походы Владимира Мономаха на Северский Донец

В конце XI-начале XII вв. Владимир Мономах стал главным борцом со степной угрозой. Он разработал новую стратегию борьбы – воевать на их же территории.

Если половецкая стихия – это внезапные набеги, то русские воины были сильнее в открытом бою. Половецкая «лава» разбивалась о длинные копья и щиты русских пеших воинов, а русская конница, окружая степняков, не давала им возможности убежать на своих знаменитых легкокрылых конях.

У Владимира все было продумано, вплоть до срока похода – ранней весны. Именно в это время русские кони, которых кормили сеном и зерном, были сильнее отощавших на подножном зимнем корму коней половцев.



Князь Владимир Мономах



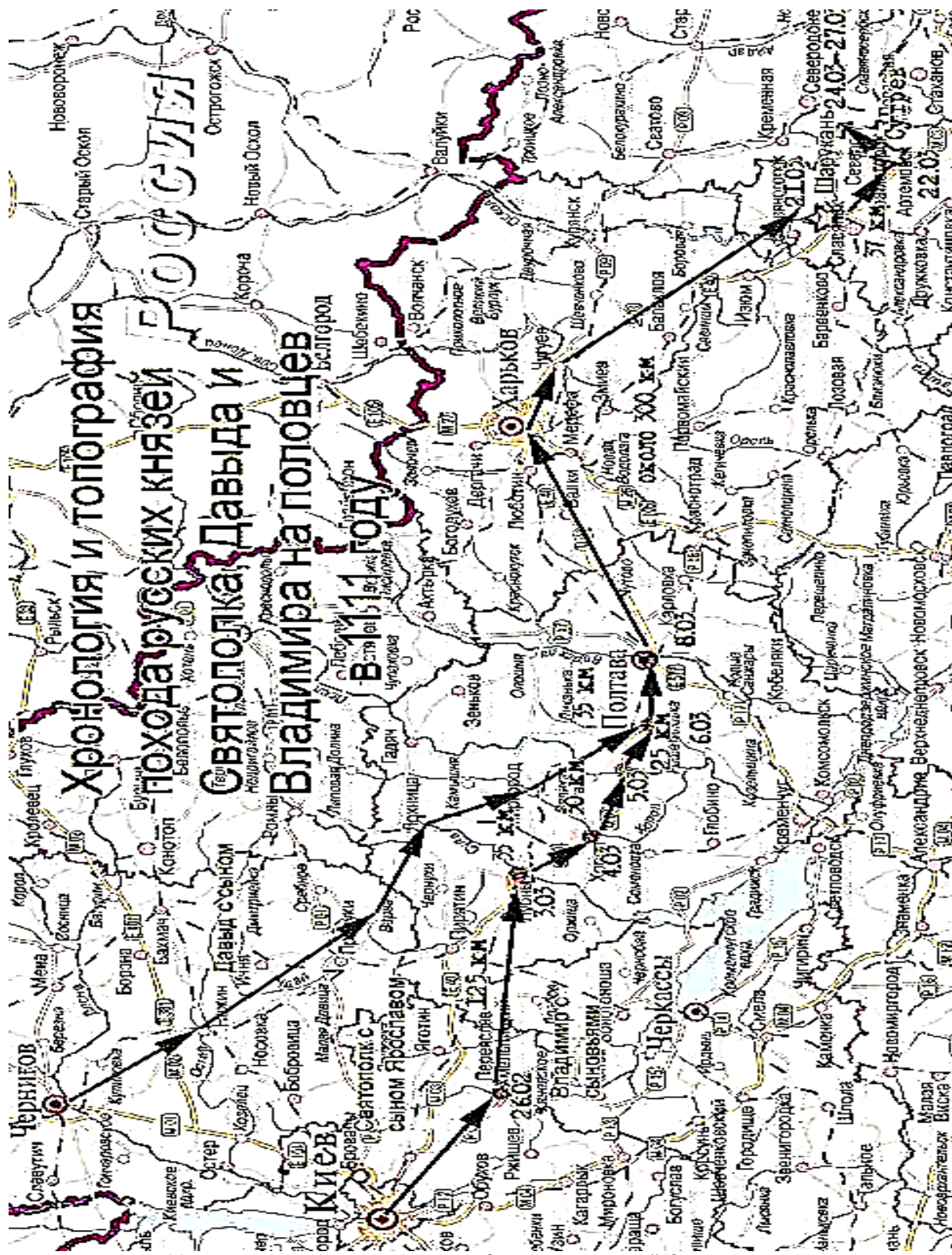
Поход Владимира Мономаха на половцев

Весной **1103** г. состоялся княжеский съезд, на котором русскими князьями было принято решение о необходимости совместного похода в степь. Этот поход против лукоморских половцев, проживающих в низовьях Днепра, близ побережья Чёрного и Азовского морей, был успешным. Половцы были наголову разгромлены, а русские князья вплотную подошли к владениям Донского половецкого союза. Ответ половцев состоялся в 1107 г. когда приднепровские и донские орды объединились и пошли на Русь во главе с ханами Боняком и Шаруканом. (Эти ханы вошли в древнерусский эпос под именами «Боняки Шелудивого» и «Тугарина Змеевича»). Несмотря на то, что нападение половцев было благополучно отбито русскими князьями, союз двух крупных половецких объединений не на шутку встревожил Владимира Мономаха, который отныне поставил основной своей целью уничтожение Донского половецкого союза.

Из летописных сводов известно, что по инициативе и под руководством Владимира Мономаха было осуществлено несколько крупных походов на половцев-кипчаков. Самым грандиозным и успешным был поход **1111** года, вошедший в историю как «крестовый поход в Степь».



Сражение с половцами



Хронология и топография похода русских князей Святополка, Давыда и Владимира на пловцев в 1111 году



➤ Это интересно

Поход начался необычно. Когда войско подготовилось к выходу из Переяславля, то впереди него выступили епископ, священники, которые с пением вынесли большой крест, водрузив его неподалеку от ворот города, и все воины, в том числе и князья, проезжая и проходя мимо креста, получали благословение епископа.

А затем еще 11 верст представители духовенства двигались впереди русской дружины. И в дальнейшем они шли в обозе войска, где находилась и вся церковная утварь, вдохновляли воинов на ратные подвиги.

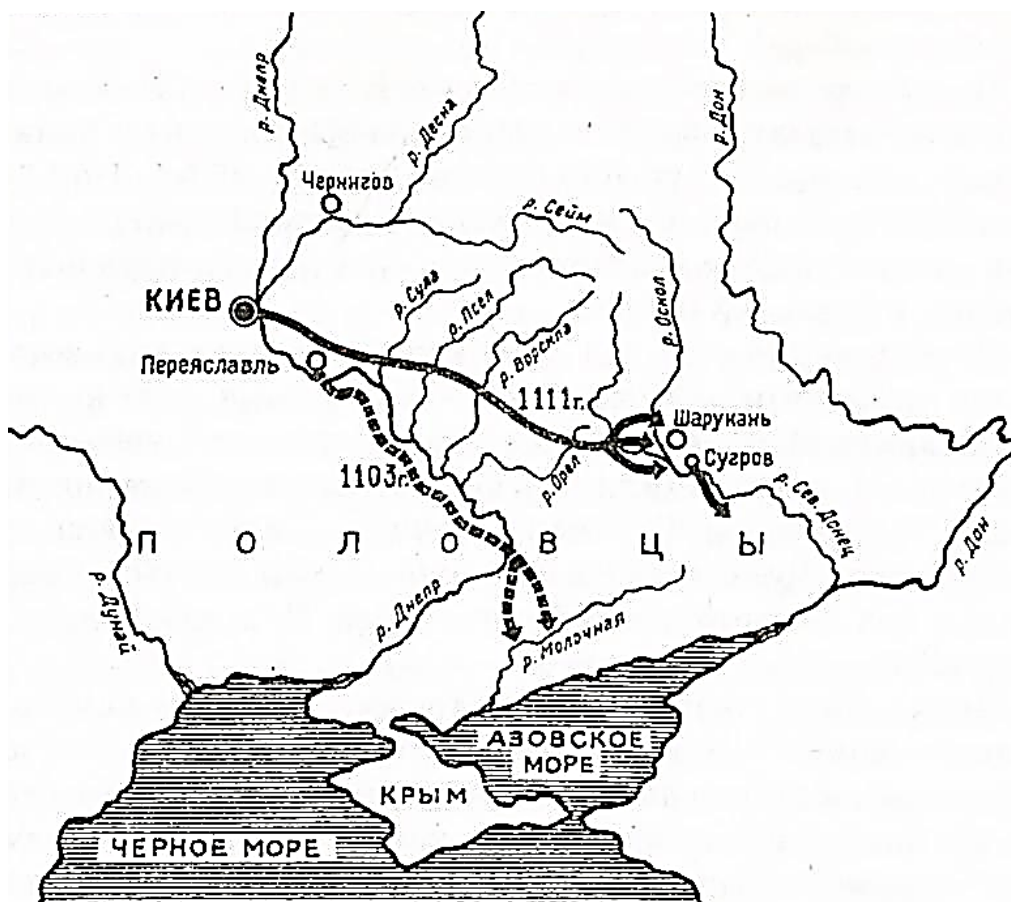
Князь Владимир Мономах, вдохновитель этой войны, придал ей характер крестового похода по образцу крестовых походов западных рыцарей против мусульман.



➤ Работа с исторической картой

1. Проследите путь русских дружин в половецкие степи. Какие препятствия пришлось преодолеть русичам в походе?

2. Найдите и покажите половецкие города захваченные русским войском.



Карта похода русских князей на половцев в 1111 году

Во время похода русские дружины проникли далеко вглубь половецких степей, взяв два половецких города. Первый из них – Шарукань – сдался на милость победителя, а второй – Сугров – после непродолжительного штурма был полностью сожжен.

Русские дружины двинулись «с Дона» в обратный путь, но собравшиеся орды половцев, ранее бежавшие в степь, преградили им дорогу. По словам летописца, кипчаки *«выступили точно великий лес»*, со всех сторон обступив русское войско. Воины сошлись в рукопашной битве, *«и столкнулись полк с полком, и, точно гром, раздался треск столкнувшихся рядов»*.

Около 10 тысяч половцев полегло на поле брани, остальные бросали оружие, умоляя сохранить жизнь. Лишь небольшая часть кочевников во главе с ханом Шаруканом ушла в степь. Это решающее сражение произошло на «реке Сальнице» (предположительно – район нынешнего города Изюм Харьковской области, где в Северский Донец впадают речки Сухой и Мокрый Изюмец).

После блестящей победы русские дружины с богатой добычей вернулись на Русь. Слава о походе разнеслась далеко за пределы Русской земли, проникла во все дальние страны: *«к Греком, и Угаром, и Ляхом, и Чехом, дондеже и до Рима, пройде на славу Богу»*.



➤ Это интересно

...после того как Владимир Мономах «испил шоломом из Дона» и принял всю землю половецкую, он прогнал половцев с их земли «в Обезы», за Железные ворота (Дербентский проход).

Оставшийся на родной земле хан Сырчан едва выжил, занимаясь рыбной ловлей. Когда же Владимир умер, Сырчан послал к своему брату Атраку посла – степного певца-сказителя, которому дал указание, чтобы он сообщил тому о смерти Владимира и о том, что он может возвращаться домой в родную степь. Так певец и поступил.

Когда увещевания и половецкие песни не подействовали, он дал понюхать хану пучок степной травы под названием «евшан». Что это была за трава, и ныне остается загадкой. Вполне вероятно, что евшаном называли полынь или чебрец, траву с сильным запахом, который является запахом весенней степи. Понюхав его, Атрак заплакал и сказал: «Лучше на своей земле лечь костями, чем на чужой во славе быть». После чего, собрал своих людей и вернулся в Степь.

Походы Владимира Мономаха подорвали силы Донского половецкого союза. Степняки были изгнаны с давно освоенных ими земель, расположенных близ границ Русского государства. Согласно летописи, Мономах не только разгромил половцев, но и принял под свою руку всю половецкую землю, занимаемую Донским союзом. Однако именно после разгромных походов Владимира Мономаха половецкие орды переместились к югу, что привело к полной потере для Руси связей с Тмутараканью.

- **Вспомните, что такое Тмутаракань и где она находилась**

После смерти Владимира Мономаха и его сына Мстислава Великого донские и приднепровские половцы редко совершали самостоятельные набеги на Русь, а выступали обычно в качестве союзников тех или иных князей, которые боролись против своих соперников.

6. Поход Игоря Святославича против половцев

В 70-80 гг. XII в. хан Кончак (внук хана Шарукана, впервые напавшего на Русь) сосредоточил в своих руках большую власть и попытался создать единое половецкое государство. Ставка Кончака располагалась в верховьях реки Тор (Казенный Торец) (в районе современного Славянска). Возглавляемое ханом объединение кочевых орд было одним из самых крупных в половецкой земле, что позволяло половцам неоднократно нападать на русские княжества.

Весной **1185 г.** новгород-северский князь Игорь Святославич предпринял ответный военный поход на земли хана Кончака. *«Хочу копьем прибить край половецкого поля!»* – говорил полководец о целях своего похода.

Подробности этого, в общем-то, небольшого, но трагического похода широко известны, благодаря тому, что он был воспет в бессмертном «Слове о полку Игореве».



Васнецов В. М. После побоища Игоря Святославича с половцами

Поход для князя начался с плохого предзнаменования – солнечного затмения, однако на предложение бояр и дружинников вернуться Игорь ответил: *«Тайны божественной никто не ведает, а знамение творит Бог,*

как и весь мир свой. А что нам дарует Бог – на благо или на горе нам, – это мы увидим. Если нам придется без битвы вернуться, то позор нам будет хуже смерти!».

Вместе с дружинами четырех князей Игорь перешел Северский Донец в районе Изюма, захватил первую добычу и стал готовиться к решающей битве с половцами, которая произошла **12 мая 1185 года** по одной из версий на реке Каяле (предположительно река Макатыха в Славянском районе).



Эти трагические для русских дружин события различные исторические источники освещают по-разному. Например, *Ипатьевская* летопись свидетельствует о том, что на рассвете когда русские дружины обнаружили, что они окружены огромным половецким войском, князь обратился к воинам:

«Братья! Этого мы искали, так дерзнем же. Стыд страшнее смерти!». Битва длилась три дня. Половцы отрезали войско северского князя от воды, и воины страдали от жажды. В конце концов, дрогнули и побежали **ковуи (торки)**. Раненый князь Игорь, попытавшийся их остановить, был взят в плен, а войско его потерпело полное поражение. Согласно летописным источникам пленены были все князья, войско погибло, смогли бежать лишь несколько десятков человек. Гибель крупного войска *«на реке Каяле у Дона великого открыла ворота на Русскую землю»*. Многие исследователи разыскивали место битвы Игоря с половцами на реках Кальмиус, Калка, Мокрые Ялы. По имеющимся данным, **невозможно точно определить**, где произошла битва **1185** г. Вполне вероятно, что это событие имело место где-то в степях Донецкого края близ реки Северский Донец. Тем не менее, полностью исключить вероятность того, что битва произошла у Дона тоже нельзя.



➤ **Работа с историческим источником**

... Князь же Игорь ...стал тревожиться ... и искать случая к побегу. Нельзя было ему бежать ни днем, ни ночью, ибо сторожа стерегли его. И только время такое он нашел – на заходе солнца. И послал Игорь к Лавру (половецкий помощник Игоря) конюшего своего сказать: «Приезжай на ту сторону Тора с конем в поводу» – он уговорился с Лавром бежать на Русь. В то же время половцы напились кумыса. Было это вечером. Пришел конюший и поведал князю своему Игорю, что ждет его Лавр. В страхе и трепете встал и поклонился образу божиему и кресту честному ... и, надев на себя крест и икону, поднял полы вежи и вылез наружу. Сторожа же его играли и веселились, а князя считали спящим. Он же, дойдя до реки, перешел ее вброд и сел на коня. И так прошли они оба через половецкие вежи. Это избавление сотворил господь в пятницу, вечером. И шел князь пешком 11 дней до города Донца. И оттуда пошел в свой Новгород <Северский>. И все обрадовались ему».

Из Ипатьевской летописи

- **Каким образом удалось князю Игорю бежать из половецкого плена?**
- **Объясните понятие «вежа», используя документ.**

В **1198** году владимирский князь Всеволод Юрьевич Большое Гнездо совершил большой поход в половецкие степи, полностью отбив у кочевников охоту воевать с Русью. Теперь если они и появлялись здесь, то исключительно как союзники или вассалы русских князей. Некогда сильное племя, доставлявшее массу проблем русским князьям, прекратило свое существование в качестве самостоятельного и независимого народа примерно в середине XIII в.

ПОДВЕДЁМ ИТОГИ

В отличие от своих предшественников **половцы** несколько столетий являлись безраздельными хозяевами южнорусских степей. Подконтрольные кипчакам-половцам территории на западе доходили до р. Ингульца, на востоке – до р. Волги, северная граница почти вплотную подходила к границе Руси, а южная шла по берегу Азовского моря. В XII в. вся половецкая земля получила название Дешт-и-Кипчак. В степи сложились крупные объединения половцев – союзы, возглавляемые каганами. Одним из наиболее крупных союзов был Донской. Он занимал территорию Донецких степей. Половцы оставили в донецких степях многочисленные памятники: курганные погребения; святилища, связанные с культом предков; каменные изваяния, получившие название «половецкие каменные бабы». Характерной деталью половецких изваяний является то, что все они держат в руках чашу – символ того, что перед нами обожествлённый предок, ставший после смерти духом, покровителем рода.

Одно из крупнейших половецких вторжений на Русь произошло в 1068 году. Набеги продолжались вплоть до 1210 г. и вызывали ответные походы русских дружин. Особой активностью в борьбе против половецких набегов отличился Владимир Мономах. По инициативе и под руководством, которого было осуществлено несколько крупных походов на половцев-кипчаков. Самым грандиозным и успешным был поход 1111 года, вошедший в историю как «крестовый поход в Степь». Мономах не только разгромил половцев, но и принял под свою руку всю половецкую землю, занимаемую Донским союзом. А Владимирский князь Всеволод Юрьевич Большое Гнездо полностью отбил у кочевников охоту воевать с Русью. Теперь если они и появлялись здесь, то исключительно как союзники или вассалы русских князей. Половцы Восточной Европы были частью огромного кочевого мира, но исторически они оказались прочно связанными с европейскими народами, и прежде всего со славянами.



➤ *Задания для самоконтроля*

I. Вопросы и задания для работы с изученным материалом

1. Когда на территории нашего края появились половцы?
2. Определите, кто из известных вам кочевых народов находился на территории Донбасса дольше всех, кто меньше всех. Объясните почему.
3. Используя современную карту Донбасса, найдите географические названия населенных пунктов и рек, связанные с историей половцев.

4. Выполните тестовые задания.

- 4.1. Первое упоминание о половцах в русских летописях относится к ...
а) 1103 г.; б) 1054 г.;
в) 1060 г.; г) 1185 г.
- 4.2. Европейские авторы называли половцев (выберите все правильные варианты) – ...
а) торки; б) куманы;
в) берендеи; г) кипчаки.
- 4.3. Выберите правильное утверждение:
а) владения половцев простирались от правого берега Днепра до заволжских степей;
б) владения половцев охватывали Северное Приазовье;
в) место печенегов и торков в степи в X веке заняли половцы;
г) во главе половецких племен стояли шейхи.
- 4.4. В русских летописях вежами назывались:
а) половецкие крепости;
б) зимние становища половцев;
в) поселения половцев, ведущих оседлый образ жизни;
г) башни на укрепленных степях.
- 4.5. Выберите правильное утверждение:
а) половцы вели оседлый образ жизни;
б) половцы были типичными кочевыми скотоводами;
в) в холодное время года половцы зимовали в городах;
г) главным видом половецкого войска была легковооруженная пехота.
- 4.6. Выберите из списка половецкие города, которые ходил покорять Владимир Мономах.
а) Сугров, Шарукань, Балин;
б) Сугров, Кончак, Балин;
в) Шарукань, Маяки, Балин;
г) Сугров, Шарукань, Макатыха.
- 4.7. Выберите из предложенного списка предметы, которые чаще всего можно встретить в половецких захоронениях:
Конь, кузнечные принадлежности, уздечный набор, стремяна, седло, лук без стрел, сабля, браслеты, гривны, круглые зеркала, «каменные бабы», еда, медные котлы.
- 4.8. Соотнесите географические названия с их определениями:

1. Лукоморье	а) город половцев на Северском Донце
2. Дешт-и-Кипчак	б) центр половецкой земли в Северном Приазовье
3. Шарукань	в) половецкое становище на Северном Кавказе
	г) название половецкой степи

II. Думаем, сравниваем, рассуждаем

1. Охарактеризуйте взаимоотношения половцев с древнерусскими князьями.
2. Почему мирные отношения между половцами и русскими князьями не могли продолжаться долго? Что повлияло на переход половцев к активным действиям против Руси?
3. Рассмотрев иллюстрацию «Сражение с половцами», опишите предполагаемый ход сражения: а) от имени воина-русича; б) от имени воина-половца; в) от имени княжеского летописца (по выбору).
4. Представьте, что вы путешественник, путь которого проходит вдоль реки Северский Донец в 1185 году. Расскажите о людях, которые вам могут встретиться на пути, и событиях, свидетелем которых вы можете стать.
5. Составьте кроссворд, ребус или головоломку по изученной теме.
6. Покажите на карте территорию, географическое название которой можно встретить в истории половцев и поэме «Руслан и Людмила».
7. Вам необходимо подготовить доклад по одной из тем данного раздела. Сформулируйте тему вашего доклада и составьте его развернутый план.



➤ **Даты основных исторических событий**

XI – середина XIII в. – господство половцев в южнорусских степях.

1054 г. – первое упоминание о половцах в русских летописях.

1055 г. – первое появление половцев у русских границ.

1061 г. – первое столкновение русских и половцев.

1068 г. – одно из крупнейших половецких вторжений на Русь. Битва на р. Альта.

1103 г. – княжеский съезд, на котором русскими князьями было принято решение о необходимости совместного похода в степь.

1103, 1107, 1109, 1116 гг. – походы Владимира Мономаха на половцев-кипчаков.

1107 г. – совместный поход приднепровских и донских половцев во главе с ханами Боняком и Шаруканом. на Русь.

1111 г. – «крестовый поход в Степь» князя Владимира Мономаха.

1185 г. – поход новгород-северского князя Игоря Святославича на половцев.

1198 г. – поход владимирского князя Всеволода Юрьевича Большое Гнездо в половецкие степи.

1210 г. – последний половецкий набег на русские земли.

§ 9. БИТВА НА КАЛКЕ



*Пришла орда неведомых людей –
Неслыханных, воинственных и дерзких,
И мнут ковыль копыта лошадей,
И стон стоит над степью половецкой.*
Наталья Бурнашева



1. Монголы. Путь на Русь.
2. Битва на реке Калке 1223 г. «Пир на костях».



➤ **Изучая материал параграфа, вы научитесь:**

- 1) объяснять и применять понятия «монголо-татары»;
- 2) раскрывать смысл выражений «пир на костях», «Каяла и Калка – реки славянской беды»;
- 3) работать с различными источниками информации;
- 4) использовать ранее изученный материал при решении учебных задач.

- **Вспомните, в состав каких государственных образований входили земли Донецкого региона в IX-XII вв.**
- **Какова историческая судьба этих государственных образований?**
- **Какие государства соседствовали с нашим краем?**
- **К каким последствиям привела раздробленность Руси?**
- **Дайте определение понятию «орда».**

Из предыдущих параграфов вы уже знаете, что походы Владимира Мономаха в начале XII века подорвали силы Донского половецкого союза. Кипчаки-половцы были изгнаны с освоенных ими земель близ границ Руси. В конце столетия владимирский князь Всеволод Большое Гнездо, совершив большой поход в половецкие степи, полностью отбил у них желание воевать с Русью. Скорее, наоборот, – теперь половцы все чаще становились союзниками русских князей.

Так произошло и в 20-е годы XIII в., когда серьезная общая угроза вновь заставила половцев и русских князей стать союзниками перед лицом общей угрозы. С востока надвигались непобедимые монгольские орды **Чингисхана**.



➤ **Исторический словарь**

Чингисхан (Тэмуджин, Темучин) – основатель и первый великий хан Монгольской империи, объединивший разрозненные монгольские и тюркские племена; один из крупнейших завоевателей в мировой истории.

1. Монголы. Путь на Русь

В бескрайних степях Азии издавна жили племена кочевников – монголов. Между предводителями племен – **ханами** шла ожесточенная борьба за власть, которая закончилась в **1206** году победой Тэмуджина (Темучина). Объединив разрозненные монгольские и тюркские племена, он был провозглашен правителем всей Монголии и назван **Чингисханом** (великим ханом).

Вскоре правитель страны создал войско, которому в XII-XIII вв., в среднеазиатских государствах, на Руси и в Европе не было равных. Монгольское войско было построено по **десятичной системе**: 10 воинов составляли **десяток**; десять десятков – **сотню**; десять сотен – **тысячу**; десять тысяч всадников – **тумен** (в русских летописях – тьма). В армии была суровая дисциплина. Малейшее проявление трусости и нерешительности каралось смертью: если в бою кто-то из десятка побежит от врага, то казнили весь десяток; если в сотне побежит десяток, то казнили всю сотню, если побежит сотня и откроет путь врагу, то казнили всю тысячу.



Чингисхан (1155-1227)

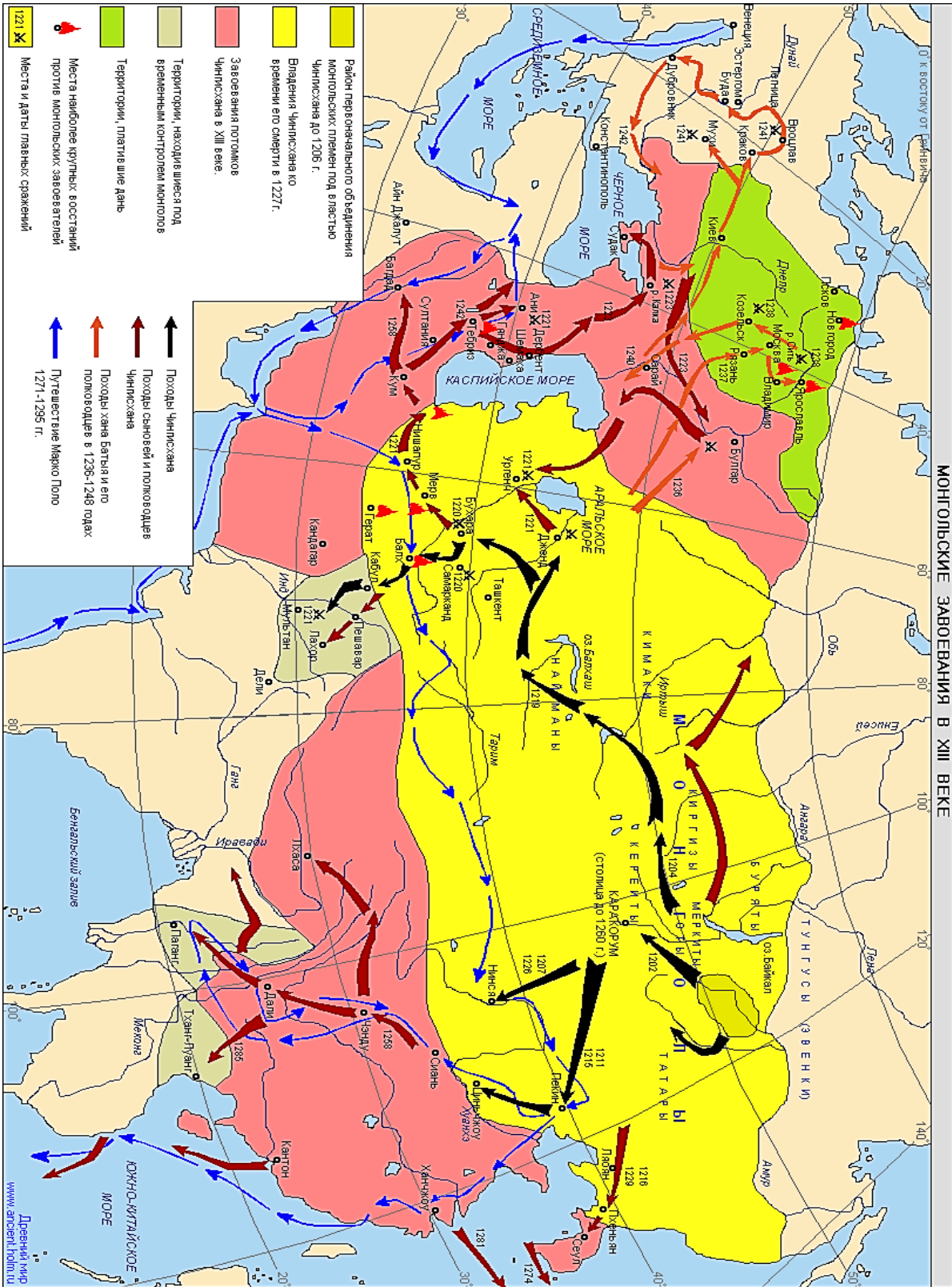


Монгольский всадник

Монгольские воины были ловкими и беспощадными. Говорили, что они «имеют мужество льва, хитрость лисицы, хищность волка, боевой жар петуха».

Уже к **1211** году монголам удалось подчинить себе все соседние сибирские племена, после чего последовали завоевательные походы в Китай, Среднюю Азию, на Кавказ. В процессе завоевания монголы заимствовали у китайцев различную военную технику, а также научились осаждать крепости при помощи

МОНГОЛЬСКИЕ ЗАВОЕВАНИЯ В XIII ВЕКЕ



Монгольские завоевания XIII в.

стенбитных и осадных машин. Причины военных успехов монголов состояли в следующем: Китай, Средняя Азия и Иран переживали в то время период феодальной раздробленности и не смогли организовать коллективного отпора монголам. Кроме того, великолепная военная и политическая подготовка военных походов. По возможности, избегая фронтальных сражений, кочевники разбивали противника по частям, предварительно измотав его непрерывными стычками и налетами. К концу жизни Чингисхана (1227г.) монголы подчинили огромные территории от Тихого океана на востоке до Каспийского моря на западе.

2. Битва на реке Калке 1223 г. «Пир на костях»

Мало событий, произошедших на территории нашего края, сравнится по своему значению со сражением, которое произошло в 1223 г. на реке Калка. Рассказ о битве на Калке содержится во многих русских летописях. Он отличается в деталях, но основной ход событий вполне ясен.

Весной 1223 г. 30-тысячный отряд монголов под предводительством полководцев Джебэ и Субедэя вышел в половецкие степи и разгромил одну из кочевавших там половецких орд. Половецкий хан Котян обратился к Мстиславу Удалому, правившему в Галиче, с просьбой о помощи. *«Если не поможете нам, то сегодня мы будем разбиты, а на другой день – вы»*. Мстислав, будучи родственником Котяна (он был женат на его дочери), не смог отказать в помощи. Для совместного похода против неведомых врагов был созван княжеский съезд в Киеве. Смертельная опасность вынудила русских князей прийти на помощь половцам. Привели свои дружины галицкий, волынский, киевский, черниговский, смоленский, путивльский и курский князья. Всего собралось около 60 тысяч воинов. Но многие русские князья отказались принять участие в походе, сославшись на различные причины. Так не было Владимиро-Суздальского князя, обладавшего большой и сильной дружиной.

После долгих споров князья решили встретить монголов за пределами Руси, на территории Половецкой земли. Русские дружины выступили в поход в донецкие степи. Во главе полков встали три старших князя Русской земли, три Мстислава – Киевский, Черниговский и Удалой.

Однако каждый князь командовал своей дружиной, и огромное войско не имело единого управления.

Переправившись на левый берег Днепра, русско-половецкое войско двинулось на восток. Впереди шли полки Мстислава Удалого и волынского князя Данила. По пути они встретили небольшой татарский отряд и разбили его.



➤ Исторический словарь

Узнав о появлении в степи русских войск, монголы послали к князьям гонцов, заявивших: «Слышали мы, что идете вы против нас, послушавшись половцев. А мы вашей земли не занимали, ни городов ваших, ни сел ваших, и пришли не на вас. Но пришли мы, посланные Богом, на конюхов и холопов своих, на поганых половцев, а вы заключите с нами мир. И если прибегут половцы к вам, вы не принимайте их, и прогоняйте от себя, а добро их берите себе. Ведь мы слышали, что и вам они много зла приносят, поэтому мы их также бьем». Но послов обвинили в предательстве и казнили.

Первая крупная победа вдохновила воинов: хотелось завершить удачно начавшуюся войну полным разгромом врага. Не теряя времени, армия трёх Мстиславов двинулась по следам татар. Восемь дней длилось преследование. Решающее сражение произошло **31 мая 1223 г.** на берегу маленькой речки Калки, впадающей в Азовское море недалеко от устья Дона.



Первыми двинулись монголы. Увидев их приближающиеся полки, Мстислав Удалой бросился вперёд. Два других Мстислава (Киевский и Черниговский) оставались в главном лагере, ничего не зная о начавшейся битве.



➤ Историческая справка

До сих пор учеными ведутся дискуссии о расположении речки Калки. Распространено мнение, что сражение состоялось в районе заповедника Каменные Могилы. В 1998 г. там даже был установлен памятный крест.

Другие ученые считают, что Калка сегодня известна как Кальчик (приток Кальмиуса). Есть также предположение, что битва проходила в окрестностях с. Кремнёвка Тельмановского района, неподалёку от которой имеются речки, именуемые местным населением Калками. Реальное же место битвы и ныне остаётся неизвестным.

Русские воины дрались храбро и решительно. Их поддерживали отряды половецкой конницы. Но в один из моментов сражения половцы не выдержали натиска врага, дрогнули и неожиданно бросились бежать, смяв русские полки. Монголы перешли в наступление и наголову разбили противника.



Укрепленный лагерь Мстислава Киевского

Положение войск сторон перед сражением :

русских и половецких



монголо-татарских



Направления ударов монголо-татарских войск

Схема сражения на р. Калке

Оставшиеся в живых воины стали отступать за Калку. Бросившись за ними в погоню, враг разбил и полк Мстислава Черниговского. Сильно укрепленный лагерь Мстислава Киевского татаро-монгольское войско штурмовало три дня и смогло взять его только хитростью, когда князь, поверив обещаниям Субэдея, что он не прольет их крови в обмен за выкуп, прекратил сопротивление. Но как

только русские сложили оружие, монголы изрубил рядовых дружинников, а князей живьем положили на землю, накрыли их дощатым помостом, на котором устроили пир победителей, вошедший в историю как **«пир на костях»**.

*Дружины русских постреляли, посекали –
Тумены Чингисхана дрались смело,
И даже встать для боя вместе не смогли
Князья, пошедшие с Мстиславом в дело.*

«Битва на Калке» А.Г. Демидов



«Калка» П.В. Рыженко



Пир на костях

Битва на Калке окончилась страшным, невиданным ранее поражением русско-половецкого войска: погибло шесть русских князей, а из простых воинов вернулся только каждый десятый. Как пишет летопись, *«русские князья потерпели такое поражение, какого еще не было никогда»*. Много слез в те дни пролили матери и жены по погибшим на Калке, ставшей рекой русской печали: *«И бысть вопль и плачь и печаль по градом по всем и по селом»*.

Теперь врагу была открыта дорога на Русь. Но одержав победу на Калке, монголы не пошли вглубь русских земель. Ограбив и разорив приграничные земли Черниговского княжества, монголы повернули на Волжскую Булгарию.

- **Почему объединенное русско-половецкое войско проиграло битву, несмотря на численное превосходство?**



➤ **Это интересно**

На берегах Калки, как свидетельствуют летописи, погибли последние русские богатыри-витязи – Алексей Попович и слуга его Тороп, Добрыня Рязанич по прозвищу Золотой Пояс.

Причины поражения объединенного русско-половецкого войска были очевидны: войско не имело единого командования, среди князей, руководящих походом были распространены зависть и раздоры. Многие военачальники, обладавшие значительными воинскими силами и игравшие ведущую роль,

2. Какую роль в развитии монгольских племен сыграл Чингисхан?
3. В чем причины военных успехов Чингисхана?
4. Когда состоялась битва на Калке?
5. Опишите ход и итоги битвы на Калке.
6. Какие уроки должны были извлечь русские князья из поражения на Калке?

II. Думаем, сравниваем, рассуждаем

1. Представьте себе, что вас пригласили на военный совет, обсуждающий причины трагедии русского войска в битве на реке Калке. Какие главные причины выделили бы вы? Предположите, о каких уроках для Руси должна была пойти речь на совете.
2. Почему реки Каялу и Калку летописцы называют «реками славянской беды»?
3. С помощью строчек представленного стихотворения постарайтесь составить как можно более подробную характеристику битвы на р. Калке.

Битва на реке Калке 31 мая 1223 г.

*Пришла орда неведомых людей –
Неслыханных, воинственных и дерзких,
И мнут ковыль копыта лошадей,
И стон стоит над степью половецкой.*

*Не в силах одолеть чужую рать,
И на ходу зализывая раны,
Идут искать защиты у Днепра
Соседи наши во главе с Котьяном.*

*Великие князья между собой
Вели совет – и споры были жарки.
К походу их склонили Удалой
Да половцев богатые подарки.*

*Утихнуть не успели разговоры
(Недаром слухом полнится земля),
Орда, пронюхав о военных сборах,
Уже послов отправила князьям.*

*Но, вопреки закону наших предков,
Послов самонадеянно казнят.
Поступок этот мерзостный на редкость
Аукнется народу и князьям.*

*И двигаясь при полном снаряженьи
Все дальше по течению Днепра,
Войска остановились близ Ольшеня,
За переправой встретив вражью рать.*

*И восемь дней (не зная о смекалке
И о коварстве боевом татар?)
Гнались за ними русичи до Калки,
Где ждал их неожиданный удар.*

*И в майский день бесславленным пораженьем
Закончился неравный этот бой.
Монголы пировали с наслажденьем,
И мёртвому завидовал живой.*

Наталья Бурнашева

4. Работа с документом.

Битва на Калке (По Галицко-Волынской летописи), 1223 г.

...они шли восемь дней до реки Калки. Встретили их татарские сторожевые отряды. Когда сразились сторожевые страды, был убит Иван Дмитриевич и еще двое с ним. Татары отъехали; около самой реки Калки встретились татары с русскими и половецкими полками. Мстислав Мстиславич повелел сначала перейти реку Калку Даниилу с полком и другим полкам с ними, а сам после них переехал; сам он ехал в сторожевом отряде. Когда он увидел татарские полки, то приехал

сказать: "Вооружайтесь!" Мстислав Романович и Другой Мстислав сидели и ничего не знали: Мстислав им не сказал о происходящем из-за зависти, потому что между ними была большая вражда.

Сошлись полки вместе. Даниил выехал вперед, и Семен Олюевич и Василько Гаврилович ударили в полки татарские, и Василько был ранен. А сам Даниил, будучи ранен в грудь, по молодости и храбрости не почувствовал ран на теле своем. Ему было восемнадцать лет, и он был силен.

Даниил крепко боролся, избивая татар. Увидел это Мстислав Немой и, подумав, что Даниил ранен, сам бросился на них, ибо был он муж сильный; он был родственником Роману от рода Владимира Мономаха. Он очень любил отца Даниила, а тот поручил ему свою волость после своей смерти, чтобы отдать ее князю Даниилу.

Когда татары обратились в бегство, Даниил избивал их со своим полком, и Олег Курский крепко бился с ними, но новые полки сразились с нами. За грехи наши побеждены были русские полки.

Даниил, увидев, что разгорается сражение и татарские лучники усиленно стреляют, повернул своего коня под напором противника. Пока бежал он, сильно захотел пить, а напившись, почувствовал рану на теле своем, которую не заметил во время боя из-за мужества и силы возраста своего. Ибо был он отважен и храбр, от головы до ног не было у него изъянов.

Побеждены были все русские князья. Такого же никогда не бывало. Татары, победив русских людей из-за прегрешений христиан, пришли и дошли до Новгорода Святополкова. Русские же, не ведая об их лживости, вышли навстречу им с крестами и были все перебиты.

Памятники литературы Древней Руси. XIII век / Пер. О.П. Лихачевой. М., 1981. С. 257-261.

- 4.1. Объясните, в чем заключалась основная причина поражения русских войск в битве на Калке?
- 4.2. Какую тактику использовали монголы против русских войск в битве на Калке?
- 4.3. Как вы думаете, в чем была причина жестокого отношения монгол к побежденным русским княжествам?



➤ **Даты основных исторических событий**

1206 г. – на съезде монгольской знати (курултае) Темуджин был провозглашен правителем всей Монголии и назван Чингисханом.

1211 г. – монголам удалось подчинить себе все соседние сибирские племена, начало завоевательных походов в Китай, Среднюю Азию, на Кавказ.

20-е годы XIII в. – начало монгольского завоевания Степи. На юго-востоке Руси появились орды монголо-татар.

31 мая 1223 г. – первая битва между объединённым русско-половецким войском и монголами на р. Калке.

1227 г. – смерть Чингисхана.

§ 10-11. ДОНЕЦКИЙ КРАЙ В СОСТАВЕ ЗОЛОТОЙ ОРДЫ



*На Калке с победою тою
Пировала на павших в бою
Вся орда, что потом Золотою
Назовёт ненасытность свою.
Будет Русь два столетья под игом,
Золотой присягая орде,
Чтоб в сентябрьском сражении диком
Куликовской зарёю зардеть.*



1. Походы монголов и образование Золотой Орды.
2. Земли Донецкого края в составе Золотой Орды.
3. Золотая Орда в период междоусобных войн.
4. Поход Тимура Тамерлана.
5. Распад Золотой Орды.



➤ Изучая материал параграфа, вы научитесь:

- 1) объяснять и применять понятия: «улус», «Золотая Орда»;
- 2) показывать на карте территорию Донецкого региона в составе Золотой Орды;
- 3) характеризовать особенности жизни и быта населения края в составе Золотой Орды;
- 4) оценивать роль Донецкого края в социально-экономическом и политическом развитии улусов Золотой орды;
- 5) работать с различными источниками информации;
- 6) использовать ранее изученный материал при решении учебных задач.

1. Походы монголов и образование Золотой Орды

Еще при жизни Чингисхан разделил огромную империю между сыновьями на **улусы**. Улус Угедэя – собственно Монголия и Северный Китай, улус Чагатая – Средняя Азия, улус Джучи – пространства к западу и югу от Иртыша до Уральских гор, Аральского и Каспийского морей. В 40-х гг. XIII в. выделился еще один улус, охватывающий часть Ирана и Закавказье, который был отдан внуку Чингисхана Хулагу.



➤ Исторический словарь

Улус – монгольское название удельного владения, предоставляемого правителем вассалу.



➤ **Работа с исторической картой**

1. Рассмотрите карту.
2. Определите, на какие части распалась империя Чингисхана.
3. В составе какого монгольского улуса находилась территория Донбасса?



Улусы Золотой Орды

Главным являлся улус великого хана, который считался **верховным правителем** всей Монгольской империи. Позже центр этого улуса переместился из города **Каракорума в Пекин**, а сам улус получил название **Юаньской империи**.

Другими частями империи были **государство Хулагуидов, Чагатайский улус и Улус Джучи** (монголы называли его «Улуг Улус» – «Великое государство»). В русских же источниках **Улус Джучи** получил название «**Орда**» или «**Золотая Орда**», столицей которой стал город **Сарай-Берке (Сарай)** на Волге (возле современной Астрахани). Границы Золотой Орды простирались от Иртыша на востоке до Дуная на западе.

В **1227 году** во главе Золотой Орды стал внук **Чингисхана**, сын Джучи – **Бату** (на Руси его называли **Батый**). Решением курултая ему было поручено завоевание территории на северо-западе «куда ступит

нога монгольского коня», и Бату возглавил поход против половцев, Волжской Булгарии и русских княжеств. В конце **1236 года** монголы подошли к границам Руси.



➤ **Исторический словарь**

Бату – монгольский полководец и правитель (хан), сын Джучи, внук Чингисхана, возглавивший после смерти отца в 1227 году улус Джучи, (Золотую Орду). После смерти деда признан старшим среди Чингизидов.

Дождавшись, пока замерзли реки, монголы по их льду двинулись дальше. Первыми были разорены **Рязанское и Муромское княжества**.

Затем монголы разделились на отряды и широкой лавой прошли по всей **Владимирской земле**, захватывая и сжигая все на своем пути. Уцелел лишь **Новгород**, до которого завоеватели не дошли. Были разгромлены все северо-восточные княжества Руси. В **1238 году** монголы захватили **Судак** и покорили **Крым**. Одновременно с этим завоевали **Аланию** – государство, основанное на северо-западе Кавказа аланами – потомками сарматов и предками современных осетин. **Осенью 1239 года** отряды Батыея вторглись в пределы южных русских земель, разгромив **Черниговское и Переяславское княжества**. В **1240 году** был взят штурмом **Киев**, после монгольского погрома превращенный в безжизненные руины.



Монголо-татары в бою



Штурм города монголо-татарами

Из Киева монголы двинулись дальше на запад – в Польшу, Чехию, Венгрию, Словакию, Хорватию и Далмацию, захватывая и грабя их территории. Передовые отряды монгольских завоевателей вышли на берега Адриатического моря.



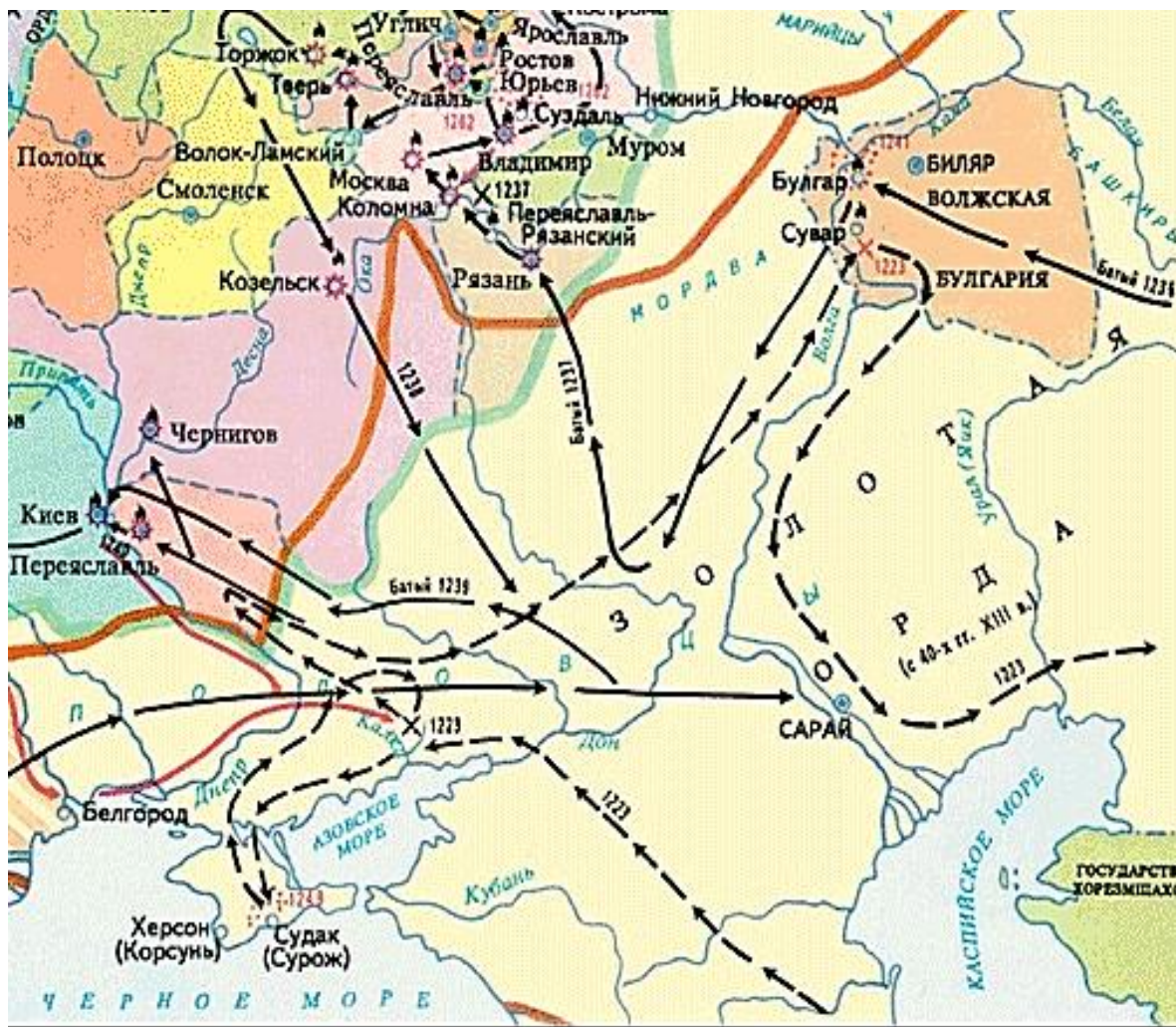
➤ Историческая справка

Жестокие всадники с раскосыми глазами воспринимались европейцами как пришельцы из подземного мифического царства – Тартара, поэтому название татар и закрепилось за монголами, а в исторических трудах их обычно называют монголо-татарами.



➤ Работа с исторической картой

1. Рассмотрите карту.
2. Используя карту и текст параграфа, проследите путь движения монголо-татар.
3. Укажите столицы Золотой Орды.
4. Найдите восточную границу улуса Джучи.
5. Докажите, что территории нашего края входили в состав улуса Джучи.
6. Территории каких русских княжеств вошли в Золотую Орду?



Нашествие монголо-татар в XIII в.

Улус Джучи благодаря походам 1237-1242 гг. многократно увеличился. Часть покоренных земель (половецкие степи, включая Донбасс) полностью вошли во владения Батыя. Вторая часть, в том числе русские княжества, стали вассалами хана.

Приблизительно до 30-х гг. XIII в. Орда считалась вассалом Монгольской империи, но уже при внуке Батыя (1267 г.) стала полностью независимой.

Вся территория делилась на две большие части: Правое и Левое крыло, каждое из которых делилось на меньшие улусы, владельцы которых в случае войны были обязаны выставлять определенное количество воинов, а в мирное время – платить налоги и выполнять различные хозяйственные повинности.

В состав Орды входило множество покоренных народов, но одним из самых многочисленных были кипчаки (половцы). Поэтому в летописях улус Джучи часто называли по-старому – Дешт-и-Кипчак. Рядовые монголо-татары смешались с половцами и переняли их язык. Даже официальные грамоты, известные как золотоордынские ханские ярлыки, часто писали на языке половцев-кипчаков.



➤ **Из исторического источника**

По словам арабского историка и географа ал-Омари (1-я половина XIV в.): «В древности это государство было страной Кипчаков, но когда ими завладели Татары, то Кипчаки сделались их подданными. Потом они (Татары) смешались и породнились с Кипчаками...».

Порядок в Золотой Орде основывался на родоплеменных традициях (строгое подчинение младшего старшему), огромном количестве чиновников и сильном войске. Каждый мужчина-пастух являлся одновременно и воином. По требованию монгольского хана или его ставленника кочевники объединялись в сотни, тысячи и **тумены** (10 000) во главе с военачальниками – **нукерами, нойонами и темниками**.



➤ **Историческая справка**

*Государство Золотая Орда считалось собственностью ханского рода Джучидов. В особо важных случаях созывались **курултаи** – съезды военно-феодалной знати. Армией, дипломатическими связями с другими государствами ведал **беклербек**, во главе **дивана** – центрального органа исполнительной власти – стоял **визирь**. В города и подчиненные улусы назначались **баскаки**. В их обязанности входил сбор налогов и дани.*

- **Используя материалы параграфа, составьте схему организации власти в Золотой Орде.**



➤ Исторический словарь

Түмен – наиболее крупная единица монгольского войска XIII-XV веков, численность которой составляла обычно десять тысяч всадников.

Темник – командовал десятью тысячами воинов, непосредственно подчинялся хану. Некоторые из темников сыграли важную роль в истории Орды, например, Ногай, Мамай, Едигей, Бурундай.



Фрагменты привозной поливной посуды, найденные на Царином городище у села Маяки Славянского района (из собрания Донецкого республиканского краеведческого музея)



➤ Историческая справка

Долгое время считалось, что в ордынский период в нашем регионе жили лишь кочевники. Но историкам удалось выяснить, что в долинах рек Кальмиус и Северский Донец, и в Приазовье существовали постоянные поселения. Их руины были обнаружены археологами в результате раскопок во второй половине прошлого века.

Так, у сел Райгородок и Маяки, неподалеку от Славянска, были обнаружены городища, в которых когда-то были постройки из обожженного кирпича.

Это, а также многочисленные находки ордынских монет, означает, что тут были крупные населенные пункты, в которых жили ремесленники и торговцы.

Неизвестно, как в то время назывался город, известный сегодня как Царино городище у села Маяки, но нет никаких сомнений, что во времена Золотой Орды он был важным торговым и военным центром, контролировавшим территорию между Доном и Днепром. Тут уже во второй половине XIV века было развито металлургическое производство.

Поход Батыя привел к огромным жертвам в Донецком крае, но буквально за несколько десятилетий мирной жизни численность местных жителей восстановилась. На долгие годы край забыл о междоусобицах и больших войнах. Правители Улуса Джучи заботились о безопасности своих подданных и развитии торговли.

2. Земли Донецкого края в составе Золотой Орды

Просторы Донецких степей были поделены между монгольской кочевой элитой, в подчинение которой попали ранее кочевавшие на них половцы. Во время своего путешествия через половецкую степь к Батыю посол папы римского монаш Плано Карпини пересек три больших улуса монгольских князей: **Коренцы** (располагались по Нижнему Поднепровью и Самаре), **Мауция** (по Северскому Донцу) и **Картана** (по Дону и северо-восточному Приазовью), оставив об этом воспоминания в *«Истории Монголов, именуемых нами Татарами»*.



➤ **Работа с историческим источником**

«Ехали же мы через всю страну Команов, представляющую собой сплошную равнину и имеющую четыре большие реки: Днепр, возле которой, со стороны России, кочевал Коренца, а с другой стороны по тамошним степям кочевал Мауци; Дон, у которой кочует князь Картан, женатый на сестре Бату; Волгу... – у нее переходит с места на место Бату, четвертая называется Яик...».

Используя документ и карты параграфа:

- **Определите территории, подконтрольные Мауци, Коренце, Картану.**
- **Сделайте вывод о территориальных размерах Золотой Орды.**

Оставшиеся на этих территориях половцы сохраняли свои земли, обычаи и привычный образ жизни. Продолжали сооружать святилища, устанавливать каменные «бабы»... Кроме этого, на Северском Донце продолжали функционировать оседлые поселения, сформировавшиеся после развала Хазарского каганата.

- **Вспомните, кто и когда разгромил Хазарский каганат.**

Их население пополнилось обедневшими степняками и выходцами с русских земель.

В это время наблюдается развитие торговли и ремесел, рост городов. Ближайшим к Донбассу крупным ремесленно-торговым центром Золотой Орды был г. Азак. Здесь чеканилась собственная ханская монета, существовал морской порт. Крупный торговый центр существовал и у поселка Седово близ Новоазовска. Здесь найдены клады ордынских монет.

Захоронения кочевников золотоордынского времени были выявлены во многих местах на территории города Донецка (р-н Текстильщик, Пески), у городов Шахтерск, Волноваха.

Небольшое количество захоронений было оставлено половецкой элитой золотоордынского времени. Одно из них обнаружили при строительстве Донецкой фильтровальной станции. Представление о богатстве покойника дают сохранившиеся предметы: два колта и зеркало, близкий аналог которому был найден при раскопках Нового Сарая.



Зеркало и колт из богатого золотоордынского погребения у Донецкой фильтровальной станции (из собрания Донецкого республиканского краеведческого музея)



➤ **Исторический словарь**

Колт – древнерусское женское украшение XI-XIII вв., металлическая или золотая подвеска, прикреплявшаяся к головному убору и украшенная зернью, сканью, эмалью, серебром, чернью.



Водолей в виде конных Тристана и Изольды, найденной у с. Еремовка Изюмского района. Южная Саксония, XII-XIII вв. (из собрания Славянского краеведческого музея)



Перстень с греческой надписью из курганного захоронения у с. Новоивановка Амвросиевского района (собрание Донецкого республиканского краеведческого музея)

В Подонцовье обнаружен великолепный бронзовый водолей (умывальник), привезенный из Германии. Такой водолей мог принадлежать только очень богатому половецкому.

Не менее богатый инвентарь находился и в женском захоронении, выявленном в кургане у села Новоивановка Амвросиевского района.

Все это свидетельствует, что уже в XIII веке донецкие степи были хорошо освоенным регионом и вошли в состав монгольского государства, но сами монголо-татары сюда практически не переселялись, и основное население в регионе по-прежнему составляли половцы-кипчаки и оседлое население среднего течения Северского Донца.

Тем не менее, наблюдаются и изменения, вероятно связанные с приходом сюда новых групп населения с Руси. Особенно ярко они видны в жилищном строительстве, где появляются типичные древнерусские жилища полуземляночного типа.



➤ **Это интересно**

На поселении у с. Маяки жилища представлены достаточно крупными постройками (до 25 кв. м. площадью), углубленными в грунт на 1-1,2 м. Почти все изученные полуземлянки отапливались при помощи печей, размещенных у одной из стен, или в углу постройки. Печи имели подковообразную форму с небольшой глинобитной площадкой, расположенной перед входом. Материалом для их сооружения служила белая глина, которая добывалась здесь же, у поселения. Такого рода жилища были раскопаны и на поселении Нижнетеплое, расположенном ниже по течению Северского Донца.

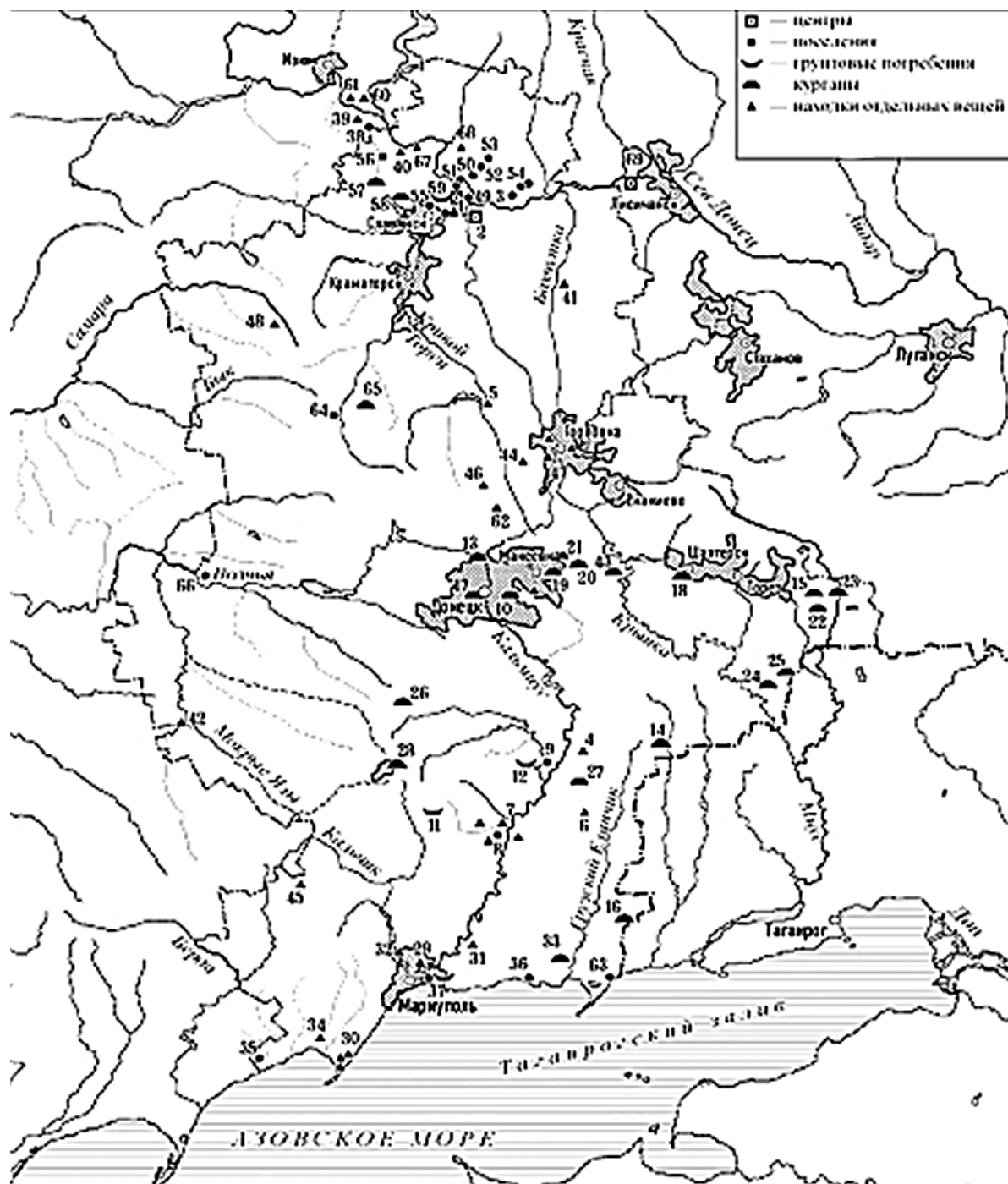


Жилище-полуземлянка в степных районах (реконструкция)



➤ **Работа с исторической картой**

1. Рассмотрите карту.
2. Назовите крупные поселения-центры.
3. В каком районе Донбасса сосредоточено наибольшее количество курганов? Почему?
4. О чем свидетельствуют данные карты?



Памятники золотоордынского времени на территории Донецкого края

- 1 – Маяки; 2 – Райгородок; 3 – хут. Зливки; 4 – Новозарьевка; 5 – Дружковка;
 6 – Тельманово; 7 – Гранитное; 8 – Ур. Хан-Тарама; 9 – Раздольное; 10 – Донецк;
 11 – Кировское; 12 – Ур. Арген-Тарама; 13 – Донецкая фильтровальная станция;
 14 – Новоивановка; 15 – Никифорово; 16 – Самойлове; 17 – мрн. Текстильщик;
 18 – Шахтерск; 19 – Авилровка; 20 – Ольховатка; 21 – Булавинокое; 22 – Зрубное;
 23 – Чугунно-Крепинка; 24 – Житенко; 25 – Семеновское; 26 – Полковое; 27 – Мичурино;
 28 – Волноваха; 29 – Мариуполь; 30 – Белосарайская коса; 31 – Талаковка; 32 – Старый Крым;

33 – Гусельщиково; 34 – Ялта; 35 – Урзуф; 36 – Безыменное; 37 – Ля пи некая балка; 38 – Ур. Выла; 39 – Ерёмовка; 40 – Теплинское городище; 41 – Артемовск; 42 – Старомлиновка; 43 – Нижняя Крынка; 44 – Червонное; 45 – Новокрасновка; 46 – Степановка; 47 – Часов яр; 48 – Устье Самары; 49 – Ур. Казачья Пристань; 50 – Ур Правдевшино; 51 – Пришиб; 52 – Ур. Явир; 53 – Дробышево; 54 – Ямполь; 55 – Карповка; 56 – Краснополье; 57 – Новониколаевка; 58 – Степной; 59 – Сидорово; 60 – Цареборисовское городище; 61 – Изюм (гора Кремянец); 62 – Новгородское; 63 – Обрыв; 64 – Разино; 65 – Попов Яр; 66 – Зелёный Кут; 67 – Татьянаовка; 68 – Щурово; 69 – Шипиловка (по: Э.Е. Кравченко, 2015).

3. Золотая Орда в период междоусобных войн

В правление Берке-хана из числа монгольской знати выделяется темник Ногай. Формально, он управлял западными областями государства. Фактически же, все политические дела велись при его участии и под его контролем. Власть его была столь велика, что многие современники именовали его ханом, хотя Ногай этим титулом, обладать не мог, так как относился к боковой ветви Чингизидов. В ходе междоусобных войн с ханом Золотой Орды Токтой войско Ногай было разгромлено, а сам он был убит.

Волна междоусобиц была успешно преодолена, и в начале XIV века Золотая Орда входит в период своего наивысшего расцвета, которое приходится на время правления хана Узбека (1312-1342).

Расцвет Золотой Орды был ярким, но коротким. Во второй половине XIV века за неполные 20 лет на престоле Золотой Орды сменилось 25 ханов; государство стало распадаться на отдельные воюющие друг с другом улусы, началась Великая Смута. Таким термином называли этот период золотоордынской истории русские летописи. Основная борьба развернулась за столичные города – Сарай Бату и Сарай ал-Джедид (Новый Сарай).

К 60-м годам XIV в. западные владения Орды фактически распались на две части. Западную часть Улуса Джучи, куда вошли среди других территорий Донбасс и Крым, стал контролировать темник Мамай, получивший титул старшего эмира Золотой Орды. Под его властью находились Нижнее Поднепровье, Крым, Донецкие степи. Столицей владений Мамай, вероятно, являлся город, расположенный в нижнем течении Днепра, в пределах нынешней Запорожской области. Сейчас это городище носит название «Великие Кучугуры», иногда же его называют «Мамаев городок». Используя принадлежащие ему земли, как плацдарм, Мамай хотел получить власть над всеми территориями Золотой Орды. Также он стремился активно противостоять влиянию растущего Московского княжества, но потерпел поражение от русских дружин в 1380 г.

- **Что вам известно об этих событиях?**

Перемещение населения из разоренных областей, оседание разорившихся кочевников, равно, как и политика Мамая, направленная на захват власти над всем государством, ознаменовали расцвет оседлой жизни в Донецком регионе, который ранее находился, в основном, под контролем кочевников. Именно в этот период в степи появляется множество поселений, а на Северском Донце вырастают крупные центры, остатки которых обнаружены у Маяков, Райгородка и Лисичанска. Особый интерес представляют центры, которые располагались в среднем течении Северского Донца. Два из них находились в Славянском районе. Это группа объектов у поселка Райгородок и археологический комплекс у села Маяки, который более известен, как Царино городище.

➤ Это интересно



Меч, найденный у Райгородка Славянского района (ныне собрание Государственного Эрмитажа)

Особый интерес вызывает сообщение о находке в районе Райгородка меча с арабской надписью. Он был вымыт весной 1898 г. в урочище Христинская (или Христова) круча. Меч имел серебряный эфес и обвитую серебряными нитями рукоять. Навершие было украшено черненым изображением соколиной охоты.

Из всех золотоордынских поселений региона выделяется Царино городище как своими размерами (площадь около 70 га), так и многочисленным ярким материалом.

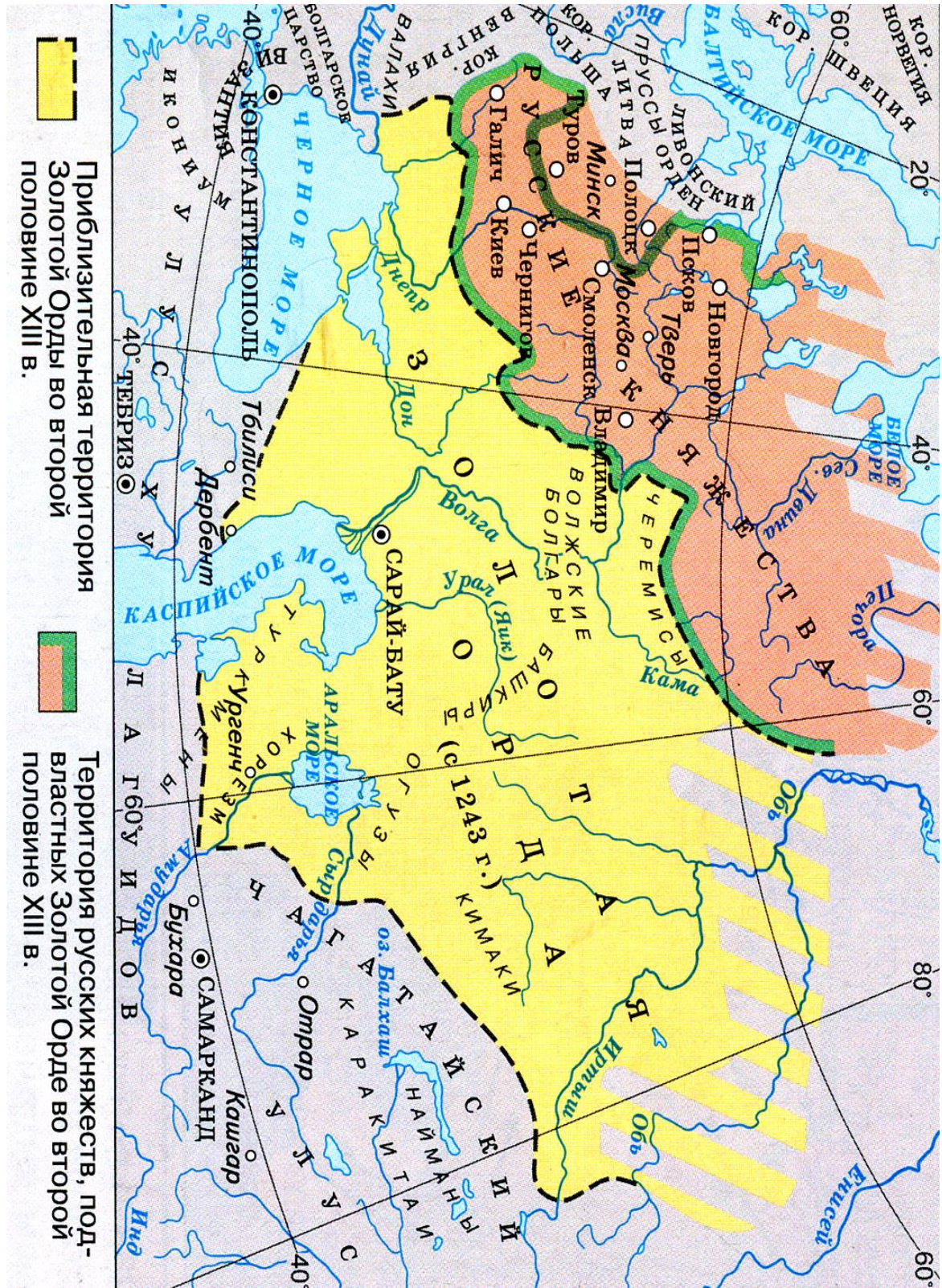
Многочисленные украшения представлены перстнями, обрывками цепочек, нашивными медными и свинцовыми бляхами, деталями поясных наборов, пуговицами, бубенцами. Среди находок присутствуют медные золоченые пластины, украшенные гравированным орнаментом, которые служили обкладками деревянных шкатулок. Небольшая группа представлена медными браслетами, часть которых украшена геометрическим и растительным орнаментом, а также стилизованными арабскими надписями.

Особенный интерес представляет находка на городище небольшой овальной серебряной пластины с тамгой на лицевой стороне, которая, вероятно, служила для опечатывания грамот или иных документов.

Встречаются предметы христианского культа.

С территории Царино городища происходит самая крупная в регионе коллекция поливной посуды, представленная в основном фрагментами красноглиняных сосудов крымского производства. Это обломки кувшинов, чаш, мисок, аптекарских сосудов, туваков, чернильница. Реже встречаются фрагменты полихромных сосудов, произведенных в Поволжье, Иране и далеком Китае.

На памятнике собрана большая коллекция монет, количество которых, судя по всему, исчислялось тысячами.



Золотая Орда и русские княжества. XIII век.

Мамай стремился завладеть ханским престолом, но при этом он не был Чингизидом. Это привело его к столкновению с потомком великого Чингисхана – ханом **Тохтамышем**. Встреча двух татарских войск произошла на легендарной реке Калке, но сама битва не состоялась. Эмиры Мамаю отказались ему повиноваться, «*шедше с коней своих и биша челом царю Тохтамышу*». Брошенный своим войском, Мамай бежал в Крым, где был убит генуэзцами. После двадцатилетней смуты весь Улус Джучи снова был собран в единое государство.

- **Какие известные вам события связаны с рекой Калкой?**
- **Какое название получила эта река вместе с рекой Каялой в русских летописях?**



➤ **Работа с исторической картой**

1. Рассмотрите карту.
2. Покажите территорию, которую контролировал Мамай.
3. Какая часть монгольского государства отсутствует на данной карте?

4. Поход Тимура Тамерлана

В 1382 году золотоордынский хан Тохтамыш совершил поход на Москву и добился восстановления выплаты дани. Укрепившись в Золотой Орде, он выступил против среднеазиатского правителя **Тамерлана**, с которым ранее поддерживал союзные отношения. Началась война двух монгольских правителей, в которой пострадали и западные улусы Золотой Орды.



➤ **Историческая справка**



Тамерлан родился на территории современного Узбекистана. Европейская версия его имени – Тамерлан восходит к тюркскому прозвищу Тимур-и-Ленга (Тимур Хромой). Доказательства его хромоты были найдены в 1941 г. в результате вскрытия его могилы советскими археологами под руководством Михаила Герасимова. На бедренной кости левой ноги правителя были обнаружены следы двух ранений.

Причины хромоты Тимура трактуются по-разному. Одни считают, что он начал хромать еще в детстве, когда упал с лошади, а прозвище Хромец дали ему сверстники. Другие авторы утверждают, что хромота Тамерлана была следствием боевого ранения.

Средневековые биографы и мемуаристы отмечают феноменальную память правителя. Он владел турецким и персидским языками, а знание многочисленных историй из жизни великих завоевателей и героев помогало ему воодушевлять воинов перед битвой.

Тимур был искуснейшим стратегом. Свои походы он тщательно продумывал, разведчики доносили ему о нахождении отрядов противника. Готовясь к походу, Тимур никогда не раскрывал своих реальных планов. Выступив в одном направлении, он в последний момент разворачивался и наносил удар там, где его никто не ждал.

В 1391 г. войско Тимура вторглось в пределы Золотой Орды. Армия Тимура уступала по численности золотоордынскому войску. Войскам Тохтамыша удалось прорвать ряды противника и выйти в тыл армии Тимура. Перелома в ходе сражения Тамерлан достиг только ценою предельного напряжения сил, что свидетельствовало о том, насколько сильным было золотоордынское войско. Сражение закончилось полным разгромом и бегством золотоордынского войска, а Тимур приступил к разрушению и ограблению территории Золотой Орды.

Преследуя Тохтамыша, Тамерлан перешел на правый берег Волги, полностью разрушил Сарай-Берке, разорил Северный Кавказ, Подонье, Приазовье, Подонцовье и дошел до Днепра и земель Рязанского княжества. Разгромив город Елец, Тимур неожиданно повернул назад. Двигаясь на юг, войска Тимура спустились в Крым, разграбили его и повернули на север. Далее Тимур спустился по Дону, в низовьях которого им был взят город Азак (Азов). Город был сожжен, а его немусульманское население было истреблено. Зимой 1395 г. Тамерланом были взяты и сожжены Хаджитархан (Астрахань) и одна из столиц Золотой Орды – город Сарай ал-Джедид.



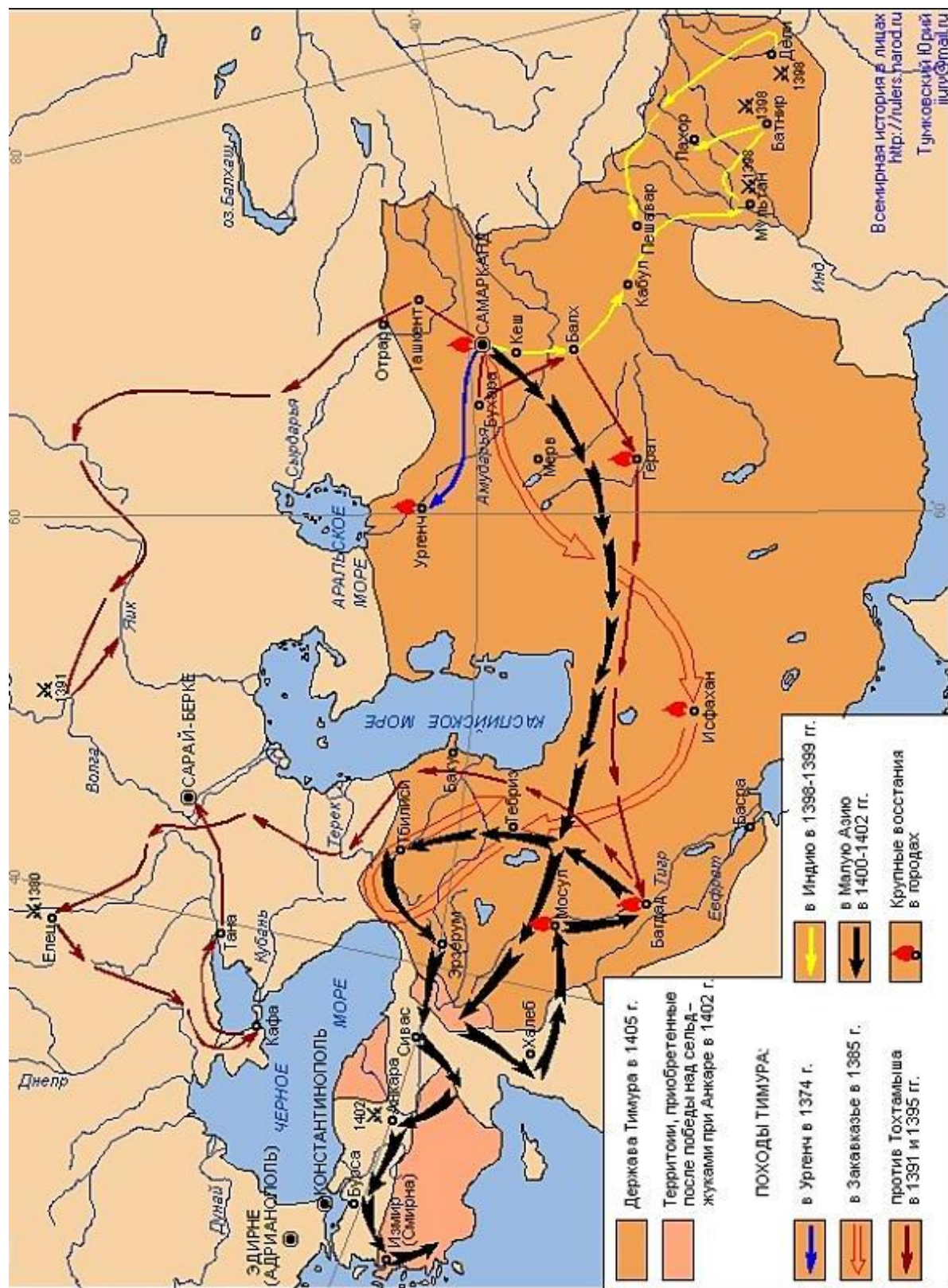
➤ **Из исторического источника**

«Направляясь против правого крыла улуса Джучи-хана, он (Тимур) двинулся в ту беспредельную степь к реке Узи (Днепр). Дойдя до реки Узи, он большую часть людей улуса Узбека покорил, так что лишь немногие и то с одной только лошадей смогли спастись... Повернув от реки Узи, Тимур счастливо направился на русских», – сообщает Шараф ад-дин Йезди.

Поход войска Тимура сопровождался колоссальными разрушениями и массовыми убийствами. Когда-то цветущие золотоордынские центры лежали в руинах. Везде, где побывала армия хромого полководца, оставалась выжженная пустыня.

Мощная прежде держава превратилась во второстепенное государство.

Лето 1395 г. стало черной датой и в жизни населенных пунктов, расположенных на территории Донецких степей. Если кочевому населению еще можно было спастись бегством, то у оседлых жителей шансов уцелеть не было. С этого момента степи к югу от русских границ (включая наш край) были полностью разорены и обескровлены, превратившись в безлюдное **Поле**.



Держава Тимура (1370-1450)

5. Распад Золотой Орды



Великий князь Литвы
Витовт

Разгромленный **Тохтамыш** бежал в Литву, где был принят **Великим князем Литовским Витовтом**, рассчитывавшим с помощью монголо-татар распространить своё влияние не только на Степь, но и на восточнославянские земли. **В 1398 г.** Витовт с Тохтамышем совершили поход в Дешт-и-Кипчак. Войска дошли до Дона, разорили Орду, захватили множество пленных и скота.

Правивший в этот период в Золотой Орде **Тимур-Кутлуг** из рода Чингизидов объявил войну Тохтамышу и Витовту. Витовт собрал огромное войско, в котором наряду с литовцами находилось несколько тысяч татар Тохтамыша, а также немцы, которых прислал на помощь Тевтонский Орден.

Согласно летописным данным, воины Витовта имели огнестрельное оружие (пушки и самострелы). Его армия была вооружена по высшим стандартам того времени. Идя в Степь, князь рассчитывал, что все территории, ранее принадлежавшие золотоордынским правителям, в том числе и Русские земли, окажутся под его властью. Поход Витовта стал очередным витком европейской экспансии на Восток, основная цель которой – захват территории Восточной Европы, в том числе русских земель. В дальнейшем эта идея будет красной нитью проходить через всю историю Нового времени, то возрождаясь, то затухая вновь.



Битва на р. Ворскла

Войска встретились на р. Ворскла. Тимур-Кутлуг не рискнул сразу вступить в сражение и начал переговоры о мире. На самом деле он ждал подхода своего союзника – темника **Едигея** с войсками. Только через три дня, **12 августа 1399 г.**, войска вступили в сражение. Татары под руководством Едигея яростно бросились на литовцев. Огнестрельное оружие не сыграло в этой битве решающей роли, поскольку «в поле чисте пушки и пищали недействени». Нанеся удар, татары начали притворно отступать.



➤ **Историческая справка**

Едигей – темник Золотой Орды в конце XIV – начале XV веков. Основатель династии, возглавившей Ногайскую Орду. Не имея права на ханский титул, в течение 15 лет (1396-1411) являлся фактическим правителем Золотой Орды.

В тот момент, когда Витовт уже собирался праздновать победу, его войску был нанесён сокрушительный удар с двух сторон. Кроме этого, войска под руководством Тимур-Кутлуга прорвались в тыл. Армия литовцев, стараясь избежать полного окружения, обратилась в бегство. Её потери были огромны. Летопись приводит внушительный список князей, которые полегли на поле боя, указывая, что прочих погибших вообще не счесть.

Сам Витовт чудом спасся от гибели. Его союзник Тохтамыш прорвал окружение и также бежал с поля боя с группой своих ближайших соратников, но после этого поражения больше не предпринимал попыток вернуть себе власть.

После смерти Тимур-Кутлуга несколько ханов друг за другом сменилось на золотоордынском престоле, но фактическим правителем государства оставался Едигей.



➤ **Работа с историческим источником**

Иоанн Шильтбергер, говоря об Едигее, писал: «Должно заметить, что в Великой Татарии есть сановник, который назначает и низвергает королей от него совершенно зависящих. Эту высокую должность занимал тогда Едигей».

• **Почему Едигей не объявил себя ханом Золотой Орды и не занял престол?**

Едигей пытался поднять престиж Золотой Орды. Он организовал поход в Литву, а также вторгся в русские княжества. Целью кампаний было вернуть прежнее величие государства и наказать непокорных вассалов. Набег, осуществленный зимой 1408 г., надолго запомнился на Руси как один из самых страшных и разрушительных. Последствия его ощущались в течение двух десятилетий. Тем не менее Орда была уже не та, что раньше. Началась новая междоусобная война, в которой наследники Тохтамыша вели борьбу за власть. Смутой снова была охвачена вся территория государства. Просуществовав

после разгромного похода Тимура еще почти столетие, Золотая Орда, в конце концов распалась на несколько государств.



➤ **Из исторического источника**

По словам историка и юриста XV в. **Бадр ад-Дин аль-Айни**: «В землях же Дештских, столица которых Сарай, была великая неурядица вследствие отсутствия старшего, который бы взялся за дела; одержало там верх несколько лиц из рода ханского... Каждый из них правил своим краем, и ни у одного дело не шло на лад, как бы следовало...».

К середине XV в. просторы Донецких степей постепенно превращаются в территорию, лишённую оседлых поселений, которая посещалась только кочевыми ордами.



➤ **Работа с исторической картой**

1. Рассмотрите карту.
2. Назовите, на какие части распалась Золотая Орда?
3. В какую часть Золотой Орды вошла территория Донбасса?



Золотая Орда и государства, возникшие после ее распада

ПОДВЕДЁМ ИТОГИ

Еще при жизни Чингисхан разделил огромную империю между сыновьями на улусы, одним из которых был **Улус Джучи** получивший в русских источниках название «**Орда**» или «**Золотая Орда**». Границы Золотой Орды простирались от Иртыша на востоке до Дуная на западе. В **1227 году** во главе Золотой Орды стал внук **Чингисхана**, сын Джучи – **Бату** (на Руси его называли **Батый**). Решением курултая ему было поручено завоевание территории на северо-западе «куда ступит нога монгольского коня». С 1236 по 1242 гг. монголы прошли по всей **Русской земле**, покорили **Крым**, а передовые отряды монгольских завоевателей вышли на берега Адриатического моря.

В состав Орды входило множество покоренных народов, но одним из самых многочисленных были кипчаки (половцы). Поэтому в летописях улус Джучи часто называли по-старому – Дешт-и-Кипчак. Порядок в Золотой Орде основывался на родоплеменных традициях, огромном количестве чиновников и сильном войске. Правители Улуса Джучи заботились о безопасности своих подданных и развитии торговли. В XIII веке донецкие степи были хорошо освоенным регионом и вошли в состав монгольского государства.

Просторы степей были поделены между монгольской кочевой элитой, а оставшееся на этих территориях население сохраняло свои земли, обычаи и привычный образ жизни...

В начале XIV века Золотая Орда входит в период своего наивысшего расцвета, которое приходится на время правления **хана Узбека** (1312-1342). Во второй половине XIV века началась Великая Смута. К 60-м годам XIV в. Донбасс и Крым, стал контролировать темник **Мамай**. Именно в этот период в степи появляется множество поселений, а на Северском Донце вырастают крупные центры, остатки которых обнаружены у **Маяков, Райгородка и Лисичанска**.

Расцвет Золотой Орды был ярким, но коротким. Во второй половине XIV века началась война двух монгольских правителей, в которой пострадали и западные улусы Золотой Орды.

Поход войска Тимура Тамерлана в **1395** г. стал черной датой в жизни поселений, расположенных на территории Донецких степей. Когда-то цветущие золотоордынские центры лежали в руинах. Просуществовав после разгромного похода Тимура еще почти столетие, Золотая Орда в конце концов распалась на несколько государств. К середине XV в. просторы Донецких степей постепенно превращаются в территорию, лишённую осёдлых поселений, которая посещалась только кочевыми ордами. С этого момента степи к югу от русских границ (включая наш край) были полностью разорены и обескровлены, превратившись в безлюдное **Поле**.



➤ Задания для самоконтроля

I. Вопросы и задания для работы с изученным материалом

1. Выполните тестовые задания.
 - 1.1. Последний крупный поход из Золотой Орды на Русь совершил хан ...
 - а) Мамай;
 - б) Тохтамыш;
 - в) Тамерлан;
 - г) Ахмат;
 - д) Кучум.
 - 1.2. Первый поход Батыя на русские земли начался в ...
 - а) 1236 г.;
 - б) 1239 г.;
 - в) 1240 г.;
 - г) 1242 г.
 - 1.3. Государство Золотая Орда образовалось в ...
 - а) 1223 г.;
 - б) 1238 г.;
 - в) 1240 г.;
 - г) 1243 г.
2. Дайте определение понятиям: хан, Орда, Золотая Орда, Дешт-и-Кипчак.
3. Когда и благодаря чему Золотая Орда достигла своего наивысшего расцвета?
4. Назовите имена известных Вам ханов Золотой Орды.
5. Объясните, откуда происходит название Ногайская орда.
6. Расскажите о судьбе половцев в составе Золотой Орды.
7. Что такое улусная система? В какие улусы Золотой Орды входили донецкие земли в XIII-XIV вв.?
8. Перечислите известные Вам археологические находки золотоордынского периода в Донецком крае.
9. Дайте краткую характеристику развития земель Донецкого края в XIII-XIV вв. (общественные отношения, быт, ремесла и торговля).
10. Расскажите о причинах распада Золотой Орды?
11. Какова была конечная цель Тимура в борьбе с Золотой Ордой?
12. Почему лето 1395 года стало черной датой в жизни населения донецких степей?
13. С какой целью Литовский князь Витовт заключил союз с Тохтамышем?
14. Чем закончилась битва на р. Ворскле 1399 г.?

II. Думаем, сравниваем, рассуждаем

1. Используя исторические карты параграфа, объясните, какую роль Донецкий край играл в событиях XIII-XV вв.?

2. Чем половецкие земли привлекали монгольских завоевателей?
3. Почему в период правления Мамаия наблюдался небывалый расцвет нашего края?
4. Какие характерные черты оседлого и кочевого образа жизни объединили в себе жители нашего края в период Золотой Орды?
5. Покажите на карте «Распад Золотой Орды на отдельные ханства в XV в.», какие государства образовались в результате распада Золотой Орды?
6. Оцените политический союз Витовта и Тохтамыша. Кто из них достиг целей, которые преследовал при заключении союза?
7. Составьте исторический портрет Мамаия, Тохтамыша.
8. Представьте, что вы иностранный путешественник, маршрут которого проходит по территории Донбасса. Расскажите об увиденном вами и о своих впечатлениях в случае, если ваше путешествие состоялось в:
а) XIV веке; б) XV в.
9. Составьте кроссворд, ребус или головоломку по материалам изученной темы.
10. Вам необходимо подготовить доклад по одной из тем данного раздела. Сформулируйте тему вашего доклада и составьте его развернутый план.
11. Подготовьте сообщение «Археологические памятники Донецкого края золотоордынского времени»
12. Сравните территории Золотой Орды и Дешт-и-Кипчака самостоятельно, определив критерии сравнения. Сделайте вывод.
13. Прочтите документ и ответьте на вопросы.



Жилища кочевников (рисунки нашего времени)

Путевой дневник итальянского миссионера Плано Карпини, проезжавшего через половецкие степи в 1247г.

«Ставки у них круглые, изготовленные наподобие палатки и сделанные из прутьев и тонких палок. Наверху же в середине ставки имеется круглое окно, откуда попадает свет, а также для выхода дыма, потому что в середине у них всегда разведен огонь. Стены же и крыши покрыты войлоком, двери сделаны также из войлока. Некоторые ставки велики, а некоторые небольшие, сообразно достоинству и скудости людей. Некоторые быстро разбираются и чинятся и переносятся на вьючных животных, другие не могут разбираться, но перевозятся на повозках. Для меньших при перевезении на повозке достаточно одного быка, для больших – три, четыре или даже больше, сообразно с величиной повозки, и, куда бы они ни шли, на войну ли или в другое место, они всегда перевозят их с собой. Они очень богаты скотом: верблюдами, быками, овцами, козами и лошадьми. Вьючного скота у них такое огромное количество, какого, по нашему мнению, нет и в целом мире; свиней и иных животных нет вовсе».

13.1. Охарактеризуйте быт кочевников?

13.2. Что являлось главным богатством, а чего не было вовсе у населения половецких степей?

13.3. Составьте рассказ от первого лица «Один день из жизни кочевника».



➤ **Даты основных исторических событий**

1227 г. – во главе Золотой Орды стал внук Чингисхана Бату (Батый).

1237-1238 гг. – первый поход Батыея (Джучи-Бату) на Русь; покорение Рязанского и Владимиро-Суздальского княжеств.

1238 г. – покорение монголами Крыма.

1239 г. – вторжение отрядов Батыея в пределы южных русских земель, разгром Черниговского и Переяславского княжеств.

1240 г. – штурмом взят Киев.

1267 г. – Золотая Орда (улус Джучи) стала полностью независимым государством.

1380 г. – поражение Мамаея от русских дружин.

1382 г. – поход хана Тохтамыша на Москву, восстановление выплаты дани.

1395 г. – поход Тимура (Тамерлана) против Тохтамыша; разгром Золотой Орды.

1398 г. – совместный грабительский поход Витовта и Тохтамыша в Дешт-и-Кипчак.

12 августа 1399 г. – битва на р. Ворскле, разгром войска Витовта золотоордынскими войсками.

1408 г. – поход Едигея на русские земли.

40-е годы XIII в. – образование Золотой Орды (улус Джучи); половцы в составе Золотой Орды.

1245-1246 гг. – путешествие посла Папы римского Плано Карпини; маршрут проходил по Северному Приазовью.

1380-1395 гг. – правление Тохтамыша.

1380 г. – битва на реке Калке между темником Мамаем и ханом Тохтамышем; поражение Мамаея.

§ 12-13. ОТ КАФЫ ДО СЕВЕРСКОГО ДОНЦА



*Серебрится Северский Донец
Средь седых курганов, ковыля.
Здесь родились дед твой и отец,
Предками освоена земля.*

М. Бондарев



1. Образование Крымского ханства.
2. Итальянские колонии в Приазовье и Причерноморье.
3. Северский Донец – граница двух миров.



➤ **Изучая материал параграфа, вы научитесь:**

- 1) объяснять и применять новые понятия;
- 2) показывать на карте направления колонизаторской политики крымских татар;
- 3) называть хронологические рамки образования Крымского ханства;
- 4) характеризовать особенности государственного устройства крымских татар; социально-экономические связи населения Крымского ханства с другими народами;
- 5) рассказывать о мерах и способах защиты своих границ Польско-Литовским и Московским государствами от набегов крымско-татарских орд;
- 6) работать с различными источниками информации;
- 7) использовать ранее изученный материал при решении учебных задач.

Из предыдущего параграфа вы уже знаете, что еще в 1238 году монголо-татары покорили Крым. Но уже во время первых смут в Золотой Орде Крым начинает играть особую роль. Этот полуостров, отделённый от материка узким перешейком, изначально представлял собой своеобразную крепость. Его города с многонациональным населением были крупными центрами международной торговли. Здесь находились крупнейшие ремесленные центры, которые обеспечивали высококачественными изделиями всю Степь.

- **В какие улусы Золотой Орды входили донецкие земли в XIII-XIV вв.?**
- **Охарактеризуйте государственное устройство Золотой Орды.**
- **Дайте определение понятиям: «улус», «ярлык», «орда», «баскак», «колония», «метрополия», «колонизация».**

1. Образование Крымского ханства

Уже в XIII веке Крым был богатым краем. Правитель, владеющий этой территорией, был обеспечен всем необходимым, благодаря чему земли Крыма всегда держались несколько обособленно.



➤ Из исторического источника

В середине XIII века путешественник Вильгельм Рубрук писал: «На севере этой области [Крым] находится много больших озер, на берегах которых имеются соляные источники, соль твердая, как лед, отовсюду ездят сюда за солью. Морем также приходят за этой солью множество судов, которые все платят пошлину по своему грузу».

Кроме того, у многих ханов, боровшихся за власть в Золотой Орде, овладение полуостровом представляло, как бы промежуточную ступеньку, перед захватом золотоордынского престола в Сарае.

Не случайно, что именно сюда направили один из своих первых ударов монголо-татары. Произошло это еще в **1223** году. Первым подвергся их нападению **Судак**. За первым набегом последовали другие. Уже во второй половине XIII века в городе Солхате обосновалась татарская администрация, а город получил новое название – **Крым**. В XIV веке в восточном (около Судака) и юго-западном районах Крыма появились первые феодальные поместья полуоседлой татарской знати (беев и мурз) – **бейлики**.



➤ Исторический словарь

Юрт – улус как составная часть Орды или владение, область, земля, государство.

Бейлик – вотчинное землевладение бея.



➤ Это интересно

Есть несколько версий происхождения названия Крым. На старомонгольском языке «хэр-эм» означает стена, вал, на тюркском «кырым» означает ров. Солхат, татарская столица, на тюркском языке называлась Ески-Кирим (старый ров). О существовании вала и рва на севере Крыма упоминается у античных авторов. Страбон, живший в I веке до н.э., сообщает о них, через столетие об этом дает сведения Плиний Старший, а еще через столетие упоминает о них Клавдий Птоломей.

В записях путешественника XIII века Вильгельма де Рубрука говорится о «большом перекопе от одного моря до другого», которым пользовались купцы, следовавшие из Турции в Русию и обратно. Следовательно, в византийскую эпоху Перекопский ров был судоходным и использовался как торговый канал, кратчайший путь из Азовского моря в Черное.

Есть еще «киммерийская» версия, согласно которой слово «Крым» звучало когда-то как «Кимр» – искаженное название народа, обитавшего на крымской земле около трех тысяч лет назад – киммерийцев.

В **1299** году полчища темника Ногая прошли огнем и мечом по долинам полуострова. Города и села подверглись разграблению. Население Крыма – потомки тавров, греки, аланы, армяне, половцы – в большом количестве было убито или захвачено в плен и продано в рабство. Оставшиеся в живых подвергались жестокой эксплуатации. Они должны были платить захватчикам огромную дань деньгами, продуктами сельского хозяйства, изделиями ремесленников и ювелиров, кроме этого, еще отбывали трудовую повинность, работая на полях и в хозяйствах монгольских ханов.

В результате продвижения татар вглубь территории Крыма здесь еще в **1242** году был создан **Крымский юрт**, который находился в полной зависимости от Золотой Орды и управлялся ордынским наместником. Таким образом, к XIV веку монголо-татары полностью подчинили себе полуостров Крым, создав Крымский юрт и включив в него прилегающие Приазовье и Причерноморье. Город Крым (Солхат) стал политическим центром, сосредоточением восточной культуры и мусульманской религии на полуострове.



Территория Крымского юрта в XIII в.

Нахождение Крыма в составе Золотой Орды не спасало эту территорию от набегов соседей. В **1363** году Великий князь Литовский Ольгерд вторгся в Крым и опустошил Херсонес. Его преемник Витовт в **1397** году пошёл на Крым,

дошел до Кафы, снова разрушил Херсонес и увёл в Великое княжество Литовское огромное количество татар и караимов.

По мере того как ослабевала Золотая Орда, Крымский юрт приобретал все большую самостоятельность. Особенно это стало заметно при хане Хаджи-Гирее.



➤ **Историческая справка**

Хаджи I Герай Ангел (Мелек) – первый хан (1441-1466) и основатель независимого Крымского ханства и династии Гераев. В своей деятельности руководствовался жадностью и корыстолюбием. Похоронен в мавзолее в городке Салачик (в черте современного Бахчисарая). Надземная часть мавзолея возведена в 1501 году над более ранней подземной погребальной камерой. В мавзолее захоронены 18 членов ханской династии, среди которых – основатель Крымского ханства Хаджи Гирей, строитель памятников Салачика Менгли Гирей (1515), основатель Бахчисарая Сахиб Гирей (1550).



Хаджи I Герай Ангел
(Мелек) (1441-1466)



Мавзолей в городке Салачик
(в черте современного Бахчисарая)



Монеты первого крымского хана –
Хаджи-Гирея



➤ **Работа с историческим источником**

В польской хронике М.О. Стрыйковского сказано: «Того же лета татары перекопские, барыньские и ширинские прислали к Казимиру, великому князю литовскому, с просьбой дать им на царство Хаджи Гирея, который, бежав из Орды, в то время проживал в Литве, где он владел для прокормления городом Лидою по милости панов литовских. Поэтому Казимир в назначенный день в Вильно, в приготовленном замке, возвел с литовскими панами того Хаджи Гирея на царство татарское и послал его в Крымскую Орду с маршалком Радзивиллом, который смело посадил его там на трон отцовский».

Хаджи-Гирей вел постоянные и упорные войны с наследниками Тохтамыша, часто обращаясь за помощью к литовскому князю, который поддерживал Хаджи-Гирея в борьбе за образование самостоятельного

Крымского ханства, надеясь в будущем иметь в его лице союзника и тем самым обезопасить свои владения от разорительных набегов татар.

В 1443 году Хаджи-Гирей с помощью своего союзника Великого княжества Литовского овладевает престолом. Так было положено начало самостоятельному Крымскому ханству, одному из крупнейших и наиболее влиятельных государств, возникших на руинах Золотой Орды. Столицей Крымского ханства стал г. Бахчисарай. Кроме Крыма в новое государство вошло Северное Причерноморье с нижним течением Днепра, территории Приазовья и Кубани. В вассальной зависимости от Крымского ханства оказались все орды, которые кочевали по безграничным степным просторам от Дуная до Кубани.

- **Кто и почему был заинтересован поставить Хаджи-Гирея во главе Крымского ханства?**
- **С чьей помощью была установлена власть Хаджи-Гирея в Крыму?**
- **Выскажите свое мнение об объективности автора данного источника.**



➤ **Историческая справка**

Крымское ханство не было централизованным государством и представляло собой агрессивное феодально-рабовладельческое государство. Власть хана ограничивалась советом, в состав которого входили все родственники и беи – влиятельные представители знатных феодальных родов, главы бейликов. Государственной религией в Крымском ханстве стал ислам.

Хан отвергал зависимость Крыма от Золотой Орды и сдерживал натиск Орды на Приазовье и Причерноморье. Хаджи-Гирей поддерживал дружеские отношения с Польско-Литовским государством. Он старался наладить отношения со многими соседними государствами, но прежде всего с русскими и турками. В 1445 и 1465 гг. Хаджи-Гирей дважды разгромил войско Золотой Орды, поддержав Московское государство.



Менгли-Гирей

После смерти Хаджи-Гирея в крымском ханстве вспыхнула междоусобица – за короткое время сменилось несколько ханов. Борьбу за власть прекратил шестой сын Хаджи-Гирея – **Менгли-Гирей**.

Он вел энергичную и умелую захватническую политику, значительно укрепил свое ханство, присоединил к своей орде огромные группы бывших золотоордынских кочевников между Днепром и Доном, и на Кубани, основывал города, насаждал среди крымских татар оседлость и земледелие. Он продолжил политику, направленную на тесный союз с

московским государством. Но это привело его к обострению отношений с Литвой.

Однако главная опасность для Крыма надвигалась не со стороны Литвы, а со стороны Турции, где уже был готов план покорения Крыма.

В **1475** году в Крым вторгаются войска османов, и уже в **1478** году Крымское ханство во главе с Менгли-Гиреем признало свою зависимость от Османской империи.

2. Итальянские колонии в Приазовье и Причерноморье

В XIII-XV вв. в Причерноморье и Приазовье возникают итальянские торговые фактории, основанные Генуей, Венецией и Пизой. После того как в 1204 г. крестоносцы захватили Константинополь, итальянские купцы обосновались в Византии, а из Константинополя проникают в Крым и на побережье Азовского моря. Одна из первых факторий – Порто Пизано (около совр. Таганрога) была основана Пизой в первой половине XIII в. Процесс интенсивной торговой колонизации Причерноморья начался в **60-е гг. XIII в.**, после того, как в 1261 г. Генуя заключила Нимфейский договор с Византийским императором Михаилом VIII Палеологом, по которому получила право плавания и беспошлинной торговли на Черном море. В 1265 г. такое право получили и венецианцы. Процесс колонизации Причерноморья и Приазовья сопровождался острой конкурентной борьбой как между Генуей и Венецией, так и между основанными ими **факториями**.



➤ *Исторический словарь*

Фактория – большое торговое поселение, основанное европейскими купцами, расположенное в других странах.

Венецианцы и генуэзцы заключали договора с ханами Золотой Орды, по которым во владение им была отведена часть территории в Крыму и на Азовском побережье для создания торговых колоний. Важнейшим владением Генуи стала Кафа (современная Феодосия) в Крыму. Её в **1266 г.** передали во владение итальянцам власти Золотой Орды.

Затем генуэзцы приобрели Чембало (Балаклаву), Солдайю (Судак). Доходов от торговли было так много, что они стали строить новые города-колонии: Воспоро (Керчь), Мала (Анай) и др. По договору **1332 г.** на левом берегу Дона, близ г. Азак, была основана самая удаленная венецианская фактория **Тана**. Практически одновременно с венецианцами в Тане создают свою факторию и генуэзцы. В конце XIV в. возникает итальянское поселение в устье реки Кальмиус. Всего в Крыму, Приазовье и на Кавказе насчитывалось около 40 итальянских факторий.



Григорьев В.П. Ярлык Узбека венецианским купцам



Крепость Кафа



➤ **Историческая справка**

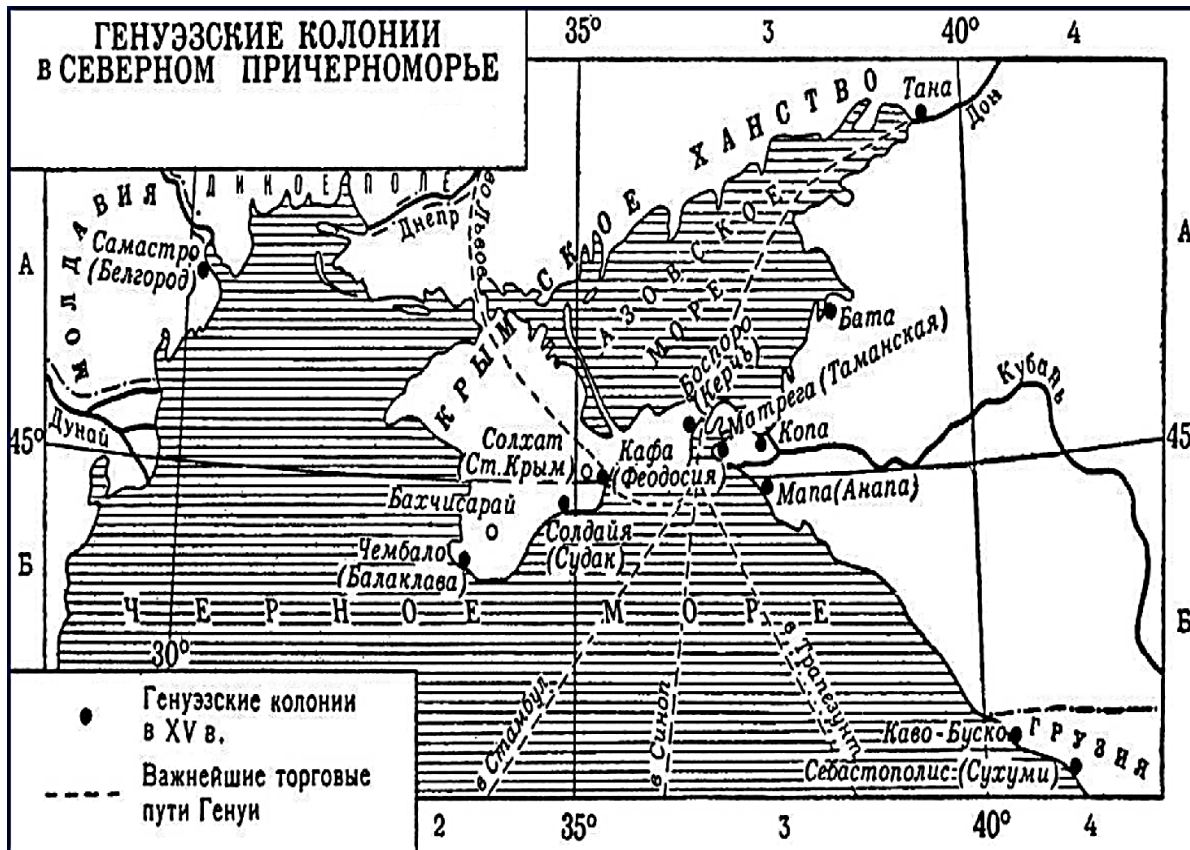
Представляя собой продолжение Азака, Тана была также обнесена каменными стенами и превращена в крепость. От итальянской Таны осталось много интересных памятников. В числе их – надгробная плита из белого мрамора на могиле посланника и консула Венецианской республики Жиакомо Корнаро, умершего в Танае в 1362 г.



➤ **Работа с исторической картой**

1. Рассмотрите карту.
2. Найдите упомянутые в тексте венецианские и генуэзские фактории.





К началу XV в. города-колонии стали крупнейшими посредниками в торговле на Чёрном море. Генуэзцы вывозили зерно и соль, кожи и меха, воск, мёд, лес, рыбу, икру. Ввозили итальянские и немецкие ткани, греческие вина и оливковое масло, пряности и драгоценности из стран Востока, слоновую кость и украшения из Африки. Главным товаром здесь были рабы – пленники и угнанные в рабство во время набегов ордынцев на Русь и другие земли. Рабы славянского происхождения ценились особенно дорого.



➤ Историческая справка

Итальянские колонии управлялись консулами – **байло**, избираемыми в метрополии на 1-2 года. Вместе с консулами факториями управляли выборные городские советы из **купцов-нобилей** (граждан метрополии) и граждан факторий. Гражданами факторий в основном были итальянцы (составлявшие меньшинство горожан), хотя состав городского населения был чрезвычайно пестрым: греки, армяне, русские, евреи, татары и др.

Не итальянцы обладали определенными юридическими правами, свободой вероисповедания, могли нести военную и гражданскую службу (кроме занятия выборных должностей), участвовать в совместных торговых компаниях.

Население этих городов было многонациональным. Здесь жили итальянцы, армяне, греки, евреи, русские, татары, адыги и др. Обитатели факторий испытывали постоянную угрозу со стороны кочевников, одновременно являвшихся и торговыми партнерами, и врагами.

Генуэзские колонии находились под верховной властью золотоордынских ханов, но при этом имели полную самостоятельность в хозяйственных делах, что давало им возможность вести торговлю не только на черноморском побережье, но и на другой территории Орды. В Москве и других русских землях были объединения купцов-сурожан, торговавших с генуэзскими колониями (по названию города Сурож – Судак).



➤ Это интересно

В 1347 году золотоордынцы под предводительством хана Джанибека осадили генуэзскую Кафу. Вместе с ними из азиатских степей пришла «черная смерть». В лагере монголо-татар вспыхнула чума. Осаждавшие город татары стали катапультами забрасывать трупы умерших в город. Жители Кафы, пытаясь избавиться от заразы, бросали трупы в море, но приливная волна возвращала их обратно. Бегущие из осажденного города, охваченного эпидемией, генуэзцы садились на корабли и добирались до Италии, надеясь на спасение. Так они занесли чуму в Европу. Страшная эпидемия чумы унесла около 75 миллионов человек, что составляло 90% населения. Не миновала она и Русь. Некоторые местности совершенно обезлюдели. Это было первое в истории документально зафиксированное, целенаправленное применение бактериологического оружия. Эпидемия чумы «помогла» осажденным, монголо-татары вынуждены были отказаться от дальнейшей осады.



Государственные образования на Крымском полуострове в середине XV века

Проникали итальянцы и на Кавказ. Наиболее крупной итальянской колонией на Кавказе была **Матренга** (бывшая Тмутаракань на Таманском полуострове). Число итальянцев – жителей Матренги было незначительным; в основном преобладало греческое и адыгское население. Матренга была торговым аванпостом на Северном Кавказе. После образования в 1443 г. Крымского ханства генуэзские колонии вынуждены были платить ему дань. В 1453 г., после падения Константинополя, фактории оказались отрезанными от метрополий и были постепенно завоеваны османами.



➤ **Историческая справка**

История Феодоро восходит к самому началу XIII века, когда бывшие византийские владения в Крыму оказались разделенными. Часть попала под власть генуэзцев и превратилась в колонии процветающего на тот период итальянского торгового города Генуя, а часть, сумевшая отстоять свою независимость и сохранившая православную веру, оказалась под властью княжеской династии греческого происхождения. Историки до сих пор не пришли к единому выводу относительно того, к какой же конкретно династии принадлежали правители государства феодоритов.

Центром государства стал один из старейших средневековых городов Крыма – город-крепость Мангуп. Именно в период существования государства феодоритов южный берег Крыма переживал настоящий экономический и культурный расцвет. Феодоро было своеобразным центром православия в Крыму. Высокой степенью развития отличалось сельское хозяйство – основа экономики феодоритов. Виноделие получило особое распространение в княжестве, став его визитной карточкой. Высокого уровня развития в Феодоро достигло строительное ремесло. Феодоро, несмотря на малые размеры и небольшую численность населения, неоднократно давало отпор превосходящему по силам противнику. Так, маленькое горное княжество не смогли взять ни орды Ногай, ни войско хана Едигея. В 1475 году Мангуп подвергся осаде со стороны многотысячной армии Османской Турции, пять месяцев османы не могли взять укрепленный Мангуп. Не сумев одолеть малочисленные силы его защитников в прямом бою, турки взяли город измором. Разъяренные многомесячным яростным сопротивлением его жителей, османы уничтожили половину его 15-тысячного населения, а вторая часть – преимущественно женщины и дети – была угнана в рабство в Турцию.

Потомки крымских христиан, в том числе и обитателей княжества Феодоро, дали начало двум замечательным этносам России и Новороссии – донским армянам и приазовским грекам. Каждый из этих народов внес и продолжает вносить достойный вклад в российскую историю.

3. Северский Донец – граница двух миров

Остатки Золотой Орды, расположенные в степном междуречье Днепра и Волги, называли Большой Ордой. Ее столицей был город Новый Сарай, расположенный вблизи современного Волгограда. Ханы Большой Орды продолжали считать себя наследниками власти золотоордынских ханов.

Однако с этим были не согласны правители других ханств. В **1502** году **крымский хан Менгли-Гирей** в союзе с московскими войсками разгромил Большую Орду.

Достаточно сильное в военном отношении Крымское ханство в XIV-XV веках контролировало не только Крымский полуостров, но и обширные территории Приазовских и Причерноморских степей. На востоке владения Крымского юрта доходили до реки Молочная, на западе включали Очаков и Белгород, на севере достигали Ислам-Керменя и р. Конка. На подвластных юрту степных территориях постоянных поселений практически не было, только временные – для занятий промыслами. Вскоре эти обширные и плодородные земли превратились в так называемое **Поле**, ставшее своеобразным буфером между Крымским ханством, Великим княжеством Литовским и Московским княжеством. Здесь проходили либо выпасающие скот кочевые орды татар и ногайцев, либо конные воинские отряды.



➤ Историческая справка

Татарско-турецкие отряды вторгались в пределы Московского государства чаще всего по трем хорошо известным им дорогам, по-татарски «сакмам». Главная из них, Муравская, от Перекопа шла к верховьям Берды и Конки, выходила к речке Волчьей; перейдя ее, – к верховьям Самары, Сухого Торца, Орели и Северского Донца. Между последним и Ворсклой шла к городу Ливны, оттуда – на Москву. У верховий Сухого Торца от Муравской дороги отходила Изюмская, которая переходила Северский Донец при Изюмской переправе и правой стороной реки Оскола выходила на соединение с Муравской, не доходя до города Ливны. Третья – Кальмиусская – отделялась от Муравской при верховьях реки Молочной и поворачивала на восток. Дойдя до Кальмиуса, его правой стороной выходила в междуречье Бахмута и Лугани. Северский Донец она переходила между левыми его притоками – Красной и Айдаром. На соединение с Муравской выходила у того же города Ливны. Если первыми двумя дорогами крымские татары больше всего пользовались для набегов на Москву, то по последней к ним еще присоединялись и кочевавшие вблизи Азова ногаи.

В первой половине XV века большая часть Донецкого края фактически полностью контролировалась крымскими татарами. Они выпасали здесь свой скот, занимались охотой. Но основным источником доходов крымских татар были набеги на соседей с целью угона рабов. Их конные воинские отряды по проторенным дорогам (сакмам) совершали грабительские нападения на поселения Московского государства и Литвы.

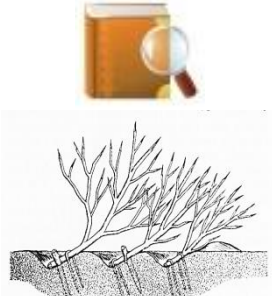



Крымско-татарский воин

Главным из их путей к Москве была Муравская дорога (по-татарски – сакма) с её Изюмским и Кальмиусским ответвлениями. По Муравской и Изюмской сакмам крымские татары совершали набеги на Польско-Литовское государство, а по Кальмиусской к ним ещё присоединялись кочевавшие вблизи Азова ногаи.

Углубившись в русские земли на 100-200 километров, татары поворачивали назад и, развернув от главного отряда широкие крылья, занимались грабежом и захватом рабов. Пленники продавались в Турцию, на Средний Восток и даже в европейские страны. Крымский город Кафа был главным невольничьим рынком. По оценкам некоторых исследователей, на крымских работорговых рынках было продано за два века более трех миллионов людей, преимущественно славян.

Естественно, жить рядом с такими соседями желающих было мало, так что Донбасс оставался слабозаселенным.

	<p>➤ Это интересно</p> <p>Засеки – представляли собой заграждения, устраиваемые из деревьев средних и более размеров, поваленных крест-накрест вершинами в сторону противника. Помимо своей простоты и быстроты устройства, такие засеки являлись труднопреодолимым и трудно уничтожаемым препятствием для наступающих отрядов.</p>
---	---

	<p>➤ Работа с исторической картой</p> <ol style="list-style-type: none">1. Рассмотрите карту.2. Проследите поход войск Крымского ханства по сакмам, сравните их и сделайте вывод об особенностях дорог.3. Почему именно река Северский Донец стала границей между Московским государством и Крымским ханством?
---	---



Засечные черты Российского государства

Такие засежные черты располагались намного севернее Донбасса, но находившиеся там русские сторожевые отряды выходили далеко в степь для наблюдения за татарами. Со временем линия таких крепостей продвигалась все дальше на юг, постепенно приближаясь к территории нашего края.

Большие группы татар в основном перемещались по пути, идущему от устья реки Берды к верховьям Кальмиуса (через современный город Донецк) и далее к Северскому Донцу. Выше Северского Донца кочевые татары не поднимались. Там начинался уже иной мир.

Географическое расположение реки Северский Донец позволило ей стать условной границей между Крымским ханством и Московским государством. Соответственно территория влияния правительств определялась по берегам Северского Донца: левый берег реки – «московский», а правый – «крымский». Наш край стал северо-восточной окраиной Крымского ханства и играл роль безлюдной буферной зоны между Крымом и Московской державой.



➤ Историческая справка

Се́верский До́нец – по Птолемию *Танаид, Танаис*, по Геродоту *Сиргис*, итальянск. *Тан*, древнерусск. *Великий Дон, Донель* – правый (наибольший) приток Дона.

Название река получила из-за того, что текла из Северной земли (Северского княжества), в отличие от истоков Дона, о чём и пишет путешественник XVI века Александр Гваньини: «Есть также другой, малый Танаис, который берёт своё начало в Северском княжестве (поэтому он называется Донец Северский) и выше Азова впадает в большой Танаис».

Северский Донец под именем Великий Дон упоминается в «Слове о полку Игореве». Следует также отметить, что русские летописи аналогично греческим историкам регулярно путают Дон и Северский Донец. Часто, когда в летописных документах упоминается Дон, на самом деле речь идёт о Северском Донце.



ПОДВЕДЁМ ИТОГИ

Уже в XIII веке Крым был богатым краем, а правитель, владеющий этой территорией, был обеспечен всем необходимым. В XIV веке в восточном (около Судака) и юго-западном районах Крыма появляются первые феодальные поместья полуоседлой татарской знати.

В результате продвижения татар вглубь территории Крыма здесь был создан **Крымский юрт**, который находился в полной зависимости от Золотой Орды.

По мере того как ослабевала Золотая Орда, Крымский юрт приобретал все большую самостоятельность. Особенно это стало заметно при хане Хаджи-Гирее.

В 1443 году было положено начало самостоятельному Крымскому ханству, одному из крупнейших и наиболее влиятельных государств, возникших на руинах Золотой Орды. В 1478 году Крымское ханство во главе с Менгли-Гиреем признало свою зависимость от Османской империи.

В XIII-XV вв. в Причерноморье и Приазовье возникают итальянские торговые фактории, основанные выходцами из Генуи, Венеции и Пизы. Процесс интенсивной торговой колонизации Причерноморья приходится на 60-е гг. XIII в. Важнейшим владением Генуи стала Кафа (современная Феодосия) в Крыму. Всего в Крыму, Приазовье и на Кавказе насчитывалось около 40 итальянских факторий-колоний.

Генуэзские колонии находились под верховной властью золотоордынских ханов, но при этом имели полную самостоятельность в хозяйственных делах. Остатки Золотой Орды, расположенные в степном междуречье Днепра и Волги, называли Большой Ордой. Ханы Большой Орды продолжали считать себя наследниками власти золотоордынских ханов. Достаточно сильное в военном отношении Крымское ханство в XIV-XV веках контролировало не только Крымский полуостров, но и обширные территории Приазовских и Причерноморских степей. В первой половине XV века большая часть Донецкого края фактически полностью контролировалась крымскими татарами. Основным источником доходов крымских татар были набеги на соседей Московского государства и Литвы, в связи с этим Донбасс оставался слабозаселенным.

Выше Северского Донца кочевые татары не поднимались. Там начинался уже иной мир.

Наш край стал северо-восточной окраиной Крымского ханства и играл роль безлюдной буферной зоны между Крымом и Московской державой.

После распада Золотой Орды и создания новых ханств Донецкий край надолго становится «Границей двух миров», ведь именно по Северскому Донцу и Кальмиусу пройдут в XIV столетии условные, а позже государственные границы трех государств – Московского государства, Крымского ханства и Речи Посполитой.



➤ **Задания для самоконтроля**

I. Вопросы и задания для работы с изученным материалом

1. Дайте определение понятиям «улус», «ярлык», «колония», «метрополия», «колонизация».
2. Назовите упомянутые в тексте венецианские и генуэзские фактории в нашем крае?
3. Что обеспечивало высокие прибыли генуэзских купцов?
4. Кем управлялись итальянские колонии?
5. Назовите наиболее крупную итальянскую колонию в Крыму, Приазовье?

Хаджи Гирей вел не умелую оборонительную политику, чем ослабил свое ханство, но все же смог присоединить к своей орде богатые фактории генуэзцев между Днепром и Доном, основывал города, насаждал среди крымских татар кочевой образ жизни.

8.9. Кочевые татары в своих набегах на русские земли не поднимались выше реки ...

- | | | |
|---------------------|-----------|-----------|
| а) Волчья; | б) Дон; | |
| в) Северский Донец; | г) Волга; | д) Калка. |

8.10. Приведите в соответствие:

- | | |
|---------------------------|--------------------------------------|
| 1. Московское государство | а) объединение купцов-сурожан; |
| 2. Крымское ханство | б) зависимость от Золотой Орды; |
| 3. Крымский юрт | в) зависимость от Османской империи; |
| 4. Генуэзские колонии | г) засечные черты. |

II. Думаем, сравниваем, рассуждаем

1. Что такое фактория? Почему итальянцам было выгодно создавать фактории в Северном Причерноморье и Приазовье?
2. Дайте свою оценку правлению Хаджи и Менгли Гиреев.
3. Прочитайте документ и ответьте на вопросы:

«...консул должен был следить, чтобы в упомянутое место не привозили соли более нужного количества для употребления. Причем постановляем и предписываем, что все купцы и другие лица, которые привозят соль, должны всю соль, которая у них остается по окончании работ, т. е. посолив рыбу, привозить в Кафу или бросать в море, под штрафом от 100 до 200 аспров за бочку... также каждый шкипер корабля или судна обязан платить консулу всегда в год от груза судна по одному аспру с бочки, да сверх того за то, что стоит на якоре, 15 аспров с каждого судна. Также, что консул может получить за каждого невольника, вывозимого оттуда, по шесть аспоров...»

Из устава для генуэзских колоний

- 3.1. Что обеспечивало высокие прибыли генуэзских купцов?
- 3.2. Чем объяснялась высокая цена на соль, как ее удавалось поддерживать?
4. Охарактеризуйте взаимоотношения правителей Крымского ханства с соседями.
5. Объясните, чем Крымский полуостров привлекал правителей Речи Посполитой и Турции.
6. Кто населял приазовские степи в XV в.?
7. Какую роль в истории нашего края играли сакмы?
8. Составьте кроссворд, ребус или головоломку по материалам изученной темы.

9. Какие слова, в тексте параграфа, кажутся вам необычными или не похожими на современное их значение? Попробуйте определить их значение в древности и сейчас.
10. Какую роль в развитии нашего края сыграли итальянские фактории?
11. Напишите сочинение-миниатюру «Приключение торгового каравана на пути из Генуи в Кафу». Вам необходимо подготовить доклад по одной из тем данного раздела. Сформулируйте тему вашего доклада и составьте его развернутый план.
12. Представьте, что вы путешественник, путь которого проходит вдоль реки Северский Донец по одному из ее берегов. Расскажите о людях, которые вам могут встретиться на пути, и событиях, свидетелем которых вы можете стать.



➤ ***Даты основных исторических событий***

1223 г. – появление монголо-татар в Крыму.

1242 г. – образование Крымского юрта (улуса).

1266 г. – власти Золотой Орды передали во владение итальянцам Кафу (современная Феодосия).

1299 г. – поход орд темника Ногаия в Западную часть Крымского полуострова.

1332 г. – основана самая удаленная венецианская фактория Тана.

1363, 1397 гг. – походы в Крым литовских князей.

1443 г. – образование Крымского ханства.

1475 г. – вторжение турок-османов в Крым.

1478 г. – Крымское ханство признало вассальную зависимость от Османской империи.

ПРИЛОЖЕНИЯ

Исторический словарь

Аварский каганат – государство, существовавшее с 562 по 823 годы и в период расцвета занимавшее территории современных Венгрии, Австрии, Швейцарии (частично), Словакии, Хорватии, Румынии, Сербии, Македонии. Основано каганом Баяном.

Авары (*славяне называли их обрами*) – кочевой народ центрально-азиатского происхождения, переселившийся в VI веке в Центральную Европу и создавший там государство.

Археологическая культура – группа археологических памятников, которые расположены на определенной территории, принадлежат к одному историческому периоду и имеют общие признаки и особенности (типы жилищ, погребений, керамики).

Бату – монгольский полководец и правитель (хан), сын Джучи, внук Чингисхана, возглавивший после смерти отца в 1227 году улус Джучи (Золотую Орду).

Бейлик – вотчинное землевладение татарской знати.

Берендеи – кочевой народ тюркского происхождения, упоминающийся в русских летописях с 1097 г. С 1146 г. в источниках чаще называются черными клобуками.

Бродники – группа степного оседлого, вероятно, славяноязычного населения, упоминаемая русскими летописями. Многими исследователями рассматриваются, как предшественники казачества более позднего времени.

Вежа – передвижное половецкое жилище.

Великая Булгария – объединение болгарских племён, существовавшее в период с 632 до 671 гг. в степях Восточной Европы.

Великое переселение народов – общее название массовых перемещений германских, сарматских, тюркских, славянских народов на территорию Римской империи в IV-VII вв.

Великая Смута (Великая Замятня) – период ожесточённой междоусобной борьбы за престол, которая происходила на территории Золотой Орды в 60-80-х гг. XIV в.

Вече – народное собрание во всех народах славянского происхождения, до образования государственной власти раннефеодального общества – для обсуждения общих дел и непосредственного решения насущных вопросов

общественной, политической и культурной жизни; одна из исторических форм прямой демократии на территории славянских государств.

Военная демократия – форма племенной организации общества на стадии разложения первобытнообщинного строя и возникновения государственности, которая характеризуется все большим сосредоточением власти в руках наследственных вождей при сохранении остатков первобытного коллективизма.

Войлок – сбитая в плотный слой овечья шерсть.

Дешт-и-Кипчак – с XII в. название территорий, простиравшихся от низовий р. Сырдарья и озера Балхаш до устья Дуная, заселенных половцами. Делится на Западный и Восточный Кипчак. Территория Западного Кипчака известна в русских летописях как Половецкая земля.

Иудаизм – одна из древнейших религий, возникшая в I-м тысячелетии до н.э. в Палестине и распространившаяся среди евреев разных стран, в основе которой лежит культ бога Яхве.

Каган – титул главы государства у древних тюркских народов (аваров, печенегов, хазар) периода раннего Средневековья.

Колт – древнерусское женское украшение XI-XIII вв., металлическая или золотая подвеска, прикреплявшаяся к головному убору и украшенная зернью, сканью, эмалью, серебром, чернью.

Кош – большое семейство, возглавляемое старейшинами-кошевыми.

Курган – древний могильный холм из земли или камня, обычно полусферической или конической формы.

Курень – родовое объединение половцев; несколько куреней составляли орду.

Курултай – орган народного представительства у монголов, всенародный съезд знати для решения важнейших государственных вопросов.

Лукоморье – в древнерусских летописях упоминается как одно из мест обитания половцев. Предположительно, Лукоморье располагалось возле излучин Азовского и Чёрного морей и низовий Днепра.

Орда – (древнетюрк. *ordu* – «резиденция хана, дворец») – военно-административная организация у тюркских и монгольских народов.

Печенеги – союз тюркских племен, сложившийся в VIII-IX вв.

Племенной союз – объединение нескольких племен, в которых выделяется племенная знать и наблюдается расслоение общества.

Поле – в российских документах XVI-XVII вв. степные и лесостепные просторы, которые простирались к югу от земледельческих поселений Руси.

Половецкое каменное изваяние («баба») – памятник сакрального искусства половцев IX-XIII веков.

Сарай – «дворец». Слово «сарай» включало в себя наименование крупнейших городов Золотой Орды. Столицами Золотой Орды были Сарай Бату (Дворец Бату), Сарай ал-Джедид (Новый дворец).

Стóйбище – стоянка, становище кочевников.

Темник – командовал десятью тысячами воинов, непосредственно подчинялся хану. Некоторые из темников сыграли важную роль в истории Орды, например, Ногай, Мамай, Едигей, Бурундай.

Тризна – погребальный обряд, обрядовые действия и пиршество в память умершего.

Трофей – оружие и другая добыча, захваченная при победе над неприятелем.

Тумен (*тьма*) – наиболее крупная организационная тактическая единица монгольского войска XIII-XV веков, численность которой составляла обычно десять тысяч всадников.

Улус – монгольское название удельного владения, даваемого правителем вассалу.

Фактория – большое торговое поселение, основанное европейскими купцами, расположенное в других странах.

Черные клобуки (тюрк. каракалпаки – черные шапки) – собирательное название племен, сформировавшихся из остатков тюркских кочевых народов – печенегов, торков, берендеев.

Хазары – тюркоязычный кочевой народ, создавший в V-VI вв. на территории современного Дагестана свое племенное объединение.

Хазарский Каганат – раннефеодальное государственное образование, возникшее в середине VII. в. на территории Нижнего Поволжья и восточной части Северного Кавказа в результате распада Западно-Тюркского каганата.

Хан – тюркский по происхождению титул, обозначающий верховного повелителя. Иногда соотносится с титулом каган.

Чингисхан (*Тэмуджин, Темучин*) – основатель и первый великий хан Монгольской империи, объединивший разрозненные монгольские и тюркские племена; один из крупнейших завоевателей в мировой истории.

Юрт – улус как составная часть Орды или владение, область, земля, государство.

Юрта – круглое жилище из войлока и шкур животных на каркасе из деревянных жердей.

Ябгу – тюркский титул верховного правителя. Так называли правителя племенного союза торков.

Словарь имён исторических деятелей

Аттила – правитель гуннов в 434-453 годах, объединивший под своей властью тюркские, германские и другие племена, создавший державу, простиравшуюся от Рейна до Волги.

Ахмад ибн Фадлан – арабский путешественник и писатель 1-й половины X века. Один из немногих арабских путешественников, лично побывавших в Восточной Европе.

Аспарух – правитель болгар из династии Дуло. В VII в. основал первое болгарское государство на Дунае.

Батый – хан, монгольский полководец и государственный деятель, сын Джучи, внук Чингисхана. После смерти отца в 1227 году стал правителем улуса Джучи (Золотой Орды).

Всеволод Ярославич – князь киевский в 1076-1077 и с 1078 до конца жизни, первый правитель Киева, использовавший титул «князь всея Руси».

Василий Городцов – в начале XX века, проводя раскопки в Артемовском и Славянском районах, ученый заметил разницу в конструкции погребальных сооружений, выделив ямную, катакомбную и срубную археологические культуры. Эта классификация и сейчас принята всеми археологами.

Владимир Мономах – великий князь киевский (1113-1125).

Игорь Рюрикович – киевский князь (по летописи 912-945), согласно летописной традиции – сын Рюрика, муж княгини Ольги и отец Святослава Игоревича.

Куря – печенежский хан, известный тем, что убил киевского князя Святослава и сделал из его черепа чашу.

Карл Великий – король франков с 768 года (в южной части с 771 года), король лангобардов с 774 года, герцог Баварии с 788 года, император Запада с 800 года.

Мамай (?-1380) – темник, фактический правитель западных областей Золотой Орды в 1362-1380 гг. Неоднократно овладевал столицей Золотой Орды.

Олег Святославович (?-977) – князь древлян, сын Святослава Игоревича.

Обади – хазарский царь потомок Булана, основатель династии хазарских царей (беков). С его именем связан второй (окончательный) этап закрепления в Хазарии иудаизма.

Плано Карпини (около 1182-1252) – монах-франсисканец. Первый из европейцев посетил Монгольскую Империю. Результаты поездки описаны в его «Истории монгалов», которая является первостепенным источником.

Претич – древнерусский воевода, возглавлявший дружину, пришедшую на помощь княгине Ольге во время осады Киева печенегами в 968 году, и заключивший мир с печенежским ханом.

Святослав Игоревич – князь новгородский, князь киевский с 945 по 972 годы, прославился как полководец.

Тимур (Тамерлан) – полководец и завоеватель, сыгравший существенную роль в истории Средней, Южной и Западной Азии, а также Кавказа, Поволжья и Руси.

Тохтамыш (?-1405) – хан Золотой Орды. Пришёл к власти при содействии Тимура. В дальнейшем выступил против своего покровителя. Война с ним привела к разгрому Золотой Орды.

Хаджи Гирей – первый хан (1441-1466) и основатель независимого Крымского ханства и династии Гераев.

Чингисхан (Темуджин) – основатель и первый великий хан, Монгольской империи, объединивший разрозненные монгольские и тюркские племена; полководец, организовавший завоевательные походы монголов в Китай, Среднюю Азию, на Кавказ и Восточную Европу. Основатель самой крупной в истории человечества континентальной империи.

Юстиниан – византийский император с 1 августа 527 г. вплоть до своей смерти в 565 году.

Ярослав Мудрый – сын князя Владимира Святославича (из рода Рюриковичей), великий князь киевский (1016-1018, 1019-1054).

Хронологическая таблица

IV-VII вв.	великое переселение народов.
70-е гг. IV в.	вторжение гуннов в Восточную и Центральную Европу.
370-378гг.	переселение гуннов в южнорусские степи.
Конец IV в.	разгром Аланского и Готского племенных союзов гуннами.
IV – I половина V вв.	пребывание гуннов в Северном Причерноморье.
453 г.	смерть Аттилы.
Вторая половина V в.	распад гуннского племенного союза.
V-VIII вв.	заселение славянами Восточной Европы.
VI в.	появление в источниках названия «славяне».
VI – начало VIII вв.	период существования пеньковской археологической культуры.
562-823 гг.	существование Аварского каганата.
30-40-е гг. VII в.	объединение болгар Приазовья и Причерноморья в государство Великая Булгария.

VII в.	создание государства Хазарский каганат.
Середина VII в.	вытеснение аваров из южнорусских степей.
Конец VII века	вхождение земель Великой Булгарии (в том числе и нашего края) в состав Хазарского каганата.
Середина VIII – начало X веков	салтово-маяцкая культура.
Конец IX в.	окончательный распад Аварского каганата под ударами угров; появление печенегов в донецких степях.
X в.	появление торков на территории Донецкого края.
915 г.	первое появление печенегов на границах древнерусских княжеств.
965 г.	разгром столицы Хазарского каганата – г. Саркел войском князя Святослава.
972 г.	гибель князя Святослава в бою с печенегами.
1019 г.	разгром печенегов войском киевского князя Ярослава в битве на реке Альте.
1036 г.	окончательная победа Ярослава Мудрого над печенегами, освобождение Руси от их набегов.
1146 г.	первое упоминание названия «чёрные клобуки» в Ипатьевской летописи.
Вторая половина XI в.	появление в южнорусских степях новых кочевников-половцев.
1054 г.	первое упоминание о половцах в русских летописях.
1060 г.	разгром торков русским войском.
1061 г.	первое столкновение русских и половцев.
1068 г.	сражение на р. Альте.
XI – середина XIII в.	господство половцев в южнорусских степях.
1103, 1107, 1109, 1116 гг.	походы Владимира Мономаха на половцев-кипчаков.
1111 г.	«Крестовый поход в Степь» князя Мономаха.
1206 г.	на съезде монгольской знати (курултае) создатель империи Темуджин был провозглашен великим ханом.
1210 г.	последний половецкий набег на русские земли.
1223 г.	появление монголо-татар в Крыму.
31 мая 1223 г.	первая битва между объединённым русско-половецким войском и монголами на р. Калке.
1227 г.	во главе Золотой Орды стал внук Чингисхана Бату (Батый).
1237-1238 гг.	первый поход Батыя (Джучи-Бату) на Русь; покорение Рязанского и Владимиро-Суздальского княжеств.

1238 г.	покорение монголами Крыма.
1239 г.	вторжение отрядов Батыя в пределы южных русских земель, разгром Черниговского и Переяславского княжеств.
1240 г.	монголо-татары штурмом взяли Киев.
1242 г.	образование Крымского юрта (улуса).
1245-1246 гг.	путешествие посла Папы римского Плано Карпини; маршрут проходил по Северному Приазовью.
40-е годы XIII в.	образование Золотой Орды (улус Джучи); половцы в составе Золотой Орды.
60-е гг. XIII в.	начало процесса интенсивной торговой колонизации Причерноморья итальянскими городами-государствами.
1266 г.	власти Золотой Орды передали во владение итальянцам Кафу (современная Феодосия).
1267 г.	Золотая Орда (улус Джучи) стала полностью независимым государством.
1299 г.	поход орд темника Ногая в Западную часть Крымского полуострова.
1332 г.	основана самая удаленная венецианская фактория Тана.
1363, 1397 гг.	походы в Крым литовских князей.
1380 г.	поражение Мамая от русских дружин на Куликовом поле.
1380-1395гг.	правление Тохтамыша.
1382 г.	поход хана Тохтамыша на Москву, восстановление выплаты дани.
1395 г.	поход Тимура (Тамерлана) против Тохтамыша; разгром Золотой Орды.
1398 г.	совместный поход Витовта и Тохтамыша в Дешт-и-Кипчак.
12 августа 1399 г.	битва на р. Ворскле, разгром войска Витовта золотоордынскими войсками.
1408 г.	поход хана Едигея на русские земли.
1443 г.	образование Крымского ханства.
1475 г.	вторжение турок-османов в Крым.
1478 г.	Крымское ханство признало вассальную зависимость от Османской империи.
1482 г.	поход Менгли-Гирея на Киев.

Рекомендованная литература

1. Буданова, В.П. Великое переселение народов [Электронный ресурс]. – Режим доступа: http://histrf.ru/uploads/media/artworks_object/0001/02/a40c51e6525c97abc4396dcca5032e69d230055d.pdf
2. Голубовский, П.В. Печенеги, торки и половцы. Русь и Степь до нашествия татар / П.В. Голубовский. – М.: Вече, 2011. – 339 с.
3. Гумилев, Л. Открытие Хазарии [Электронный ресурс]. – Режим доступа: <https://www.e-reading.club/book.php?book=86096>
4. Джиованни Плато Карпини. История Монгалов. Гильом де Рубрук. Путешествие в Восточные страны. Перевод А.И. Малеина. – М.: Государственное издательство географической литературы, 1957.
5. Донецкий край во время Золотой Орды [Электронный ресурс]. – Режим доступа: <http://infodon.org.ua/uzovka/4>
6. Дюличев, В.П. Рассказы по истории Крыма. – Симферополь: Бизнес-Информ, 2008. – 384 с. [Электронный ресурс]. – Режим доступа: <http://www.fanread.net/book/4061307/?page=29>
7. Земли Подонцовья и Приазовья и Киевская Русь (VI – начало XIII вв.) [Электронный ресурс]. – Режим доступа: <http://www.zdamsam.ru/a60188.html>
8. Каргалов, В.В. Исторические повести: Сборник. (Для старшего школьного возраста) / В.В. Каргалов. – М.: Детская литература, 1989. – 239 с.
9. Кравченко, Э.Е. Городища среднего течения Северского Донца [Электронный ресурс]. – Режим доступа: <http://www.repin.in.ua/ru/articles/e-kravchenko-gorodishcha-srednego-techeniya-severskogo-donca>
10. Краткая история Донбасса – от Дикого поля до Юза [Электронный ресурс]. – Режим доступа: <http://emd.su/urok-4-kratkaya-istoriya-donbassa-ot-dikogo-polya-do-yuza.html>
11. Крымское ханство [Электронный ресурс]. – Режим доступа: <http://www.studfiles.ru/preview/5113894/>
12. Петрухин, В.Я. Хазары. Реальность и мифы [Электронный ресурс]. – Режим доступа: http://sarkel.ru/istoriya/hazary_realnost_i_mify_petruhin_vya/
13. Пиоро, И.С. Крымская Готия [Электронный ресурс]. – Режим доступа: <http://www.krimoved-library.ru/books/krimskaya-gotiya-ocherki-etnicheskoj-istorii-naseleniya-krima-v-pozdnerimskiy-period-i-ranee-srednevekovye5.html>
14. Плетнёва, С.А. От кочевий к городам. Салтово-маяцкая культура / С.А. Плетнёва. – М.: Наука, 1967. – 209 с.
15. Смирнов, В.Д. Крымское ханство XIII–XV вв. / В.Д. Смирнов. – М.: Вече, 2011. – 336 с.
16. Сыроечковский, В.Е. Мухаммед-Гирей и его вассалы. Ученые записки МГУ, вып. 61, история, Т. 2, 1940, с. 8 – тер. Крымского ханства.
17. Тарасенко, Е.Н. Окрестности Розовки до монгольского нашествия. Исторический очерк [Электронный ресурс]. – Режим доступа: http://parasoma.narod.ru/books/rozovka/rozovka_0.htm

18. Толочко, П.П. Кочевые народы степей и Киевская Русь / П.П. Толочко, – Киев: Абрис, 1999. – 200 с.
19. Шрамко, Б.А. Древности Северского Донца / Б.А. Шрамко. – Х., 1962. – 404 с.
20. История Донбасса [Электронный ресурс]. – Режим доступа: http://donpatriot.ru/istoria_donbassa.html

Список интернет-ресурсов

1. <http://detecddonetsk.com.ua/mainmenu/gorodon/infodon.php?idn=1>
2. <http://donpatriot.ru/1500-torki.html>
3. <http://etnodon.com/plemena-i-voennye-soyuzy/polovtsy>
4. <http://infodon.org.ua/postal/872>
5. <http://alldonetsk.info/doneckie-arheologi-obnaruzhili-ruiny-hazarskogo-goroda>
6. <http://dalizovut.narod.ru/hramko/hramko11.htm>
7. <https://studfiles.net/preview/5678541/page:6/>
8. www.irbis-nbuv.gov.ua/cgi-bin/irbis_nbuv/cgiirbis_64.exe?
9. <http://dongazeta.com/articles/donetskij-kraj-v-epohu-zolotoj-ordy/>
10. <https://historicaldis.ru/blog/43096751029/Donetskiy-kraj-v-epohu-Zolotoy-Ordyi>
11. http://ruskline.ru/analitika/2014/03/14/donbass_etnicheskaya_istoriya
12. <https://dn.vgorode.ua/news/sobytyia/136918/>
13. <http://etnodon.com/plemena-i-voennye-soyuzy/khazary>
14. <https://korrespondent.net/tech/science/3732003-v-krymu-nashly-antychnuui-krepost>

При составлении пособия

были использованы следующие материалы:

1. Андреев, И.Л. История России с древнейших времен до XVI века. 6 кл.: учебник / И.Л. Андреев, И.Н. Федоров. – М.: Дрофа, 2016.
2. Арсентьев, Н.М. История России. 6 класс. Учеб. для общеобразоват. организаций. В 2 ч. Ч. 1 и 2 / Н.М. Арсентьев, А.А. Данилов, И.В. Курукин, А.Я. Токарева; под ред. А. В. Торкунова. – М.: Просвещение, 2016.
3. Бунтовский, С.Ю. История Донбасса: научно-популярное издание / С.Ю. Бунтовский. – Донецк: Донбасская Русь, 2015. – 416 с.
4. Бернштам А.Н. Очерки истории гуннов. – Л., 1956.
5. Бубенок О.Г. Аланы – асы в Золотой Орде (XIII-XV вв.) – К., 2004.
6. Буданова В.П., Горский А.А., Ермолова И.Е. Великое переселение народов: этнополитические и социальные аспекты. – Санкт-Петербург: Алетейя, 2011.
7. Васильев А.А. Византия и арабы / Васильев А.А. – СПб, 1902. – Т. II. – Ч. 2. 19 с.
8. Повесть временных лет. – М., 1950. – Ч. 1.

9. Дедов В.Н. Святые горы. От забвения к возрождению. – 2-е изд., перераб. и доп. – Славянск: Печатный двор, 2004.
10. Егоров В.Л. Историческая география городов Золотой Орды в XIII-XIV вв. – М.: Наука, 1985. – 245 с.
11. Зенченко М.Ю. Южное российское порубежье в конце XVI-начале XVII в. (опыт государственного строительства) – М.: Памятники исторической мысли, 2008.
12. Ипатьевская летопись // Полное собрание русских летописей (ПСРЛ). Т.2. – М., 1998.
13. История (история Донбасса от древности до современности): учебное пособие / под общей редакцией проф. Л.Г. Шепко, проф. В.Н. Никольского. – Донецк: ДонНУ, 2017. – 730 с.
14. История городов и сел Украинской ССР. Донецкая область / [Ред. кол. Ерхов Г.П. и др.]. – К.: Институт истории АН УССР, 1976. – 811 с.
15. История Луганского края: Учебное пособие / Ефремов А.С., Курило В.С., Бровченко И.Ю., Климов А.А., Красильников К.И., Семистяга В.Ф., Подов В.И. – Луганск: Альма-матер, 2003. – 432 с.
16. История рабочих Донбасса в двух томах / [Ред. кол. С.В. Кульчицкий, З.Г. Лихолобова, А.М. Сабина]. – К.: Наукова думка, 1981. – Т. 2: Рабочие Донбасса в период завершения строительства социализма и постепенного перехода к коммунизму. – 326 с.
17. История родного края. Ч. 2: Учеб. пособие для 10-11 кл. / Авторы: Р.Д. Лях, В.Н. Никольский, В.Д. Нестерцов, Л.Б. Лихачева. – Донецк: Кардинал, 1998. – 320 с.
18. История родного края. Часть первая. Учебное пособие для 6-9 классов. – Донецк: Фирма «Кардинал, 1998. – 320 с.
19. Колесник, А. В. История родного края (часть первая). Учебное пособие для 6-9 классов / А.В. Колесник, В.А. Пирко, С.М. Нестерцова, Е.В. Щербинина. – Донецк: Фирма «Кардинал». – 1998.
20. Калинина Т. Сведения ранних ученых Арабского халифата. – М.: Наука. 1988.
21. Кабузан В.М. Заселение Новороссии (Екатеринославской и Харьковской губерний) в XVIII – первой половине XIX века (1718-1858 гг.). – М.: Наука 1976.
22. Музейный вестник Республики. № 1. Донецк: РАДОН, 2017. – 495 с.
23. Пчелов, Е.В. История России с древнейших времён до конца XVI века: учебник для 6 класса общеобразовательных учреждений / Е.В. Пчелов. – М.: ООО «Русское слово – учебник», 2012. – 272 с.

Тесты и задания для самоконтроля

Задания к §§ 1, 2, 3, 4

I уровень

1. Укажите дату Адрианопольского сражения – ...
а) 378 г.; б) 478 г.;
в) 578 г.; г) 678 г.
2. Назовите главное занятие гуннов – ...
а) земледелие; б) кочевое скотоводство;
в) ткачество; г) бортничество.
3. Укажите, к какому времени относят первое упоминание в источниках название «славяне» – ...
а) IV в.; б) V в.;
в) VI в.; г) VII в.
4. Назовите сформировавшиеся ветви славянства – ...
а) южные, западные, восточные;
б) северные, южные, западные;
в) западные, восточные, северные;
г) юго-западные, восточные, южные.
5. Укажите, какой титул носили предводители тюркских народов периода раннего Средневековья – ...
а) хан; б) каган;
в) князь; г) султан.
6. Укажите дату окончательного распада Аварского каганата – ...
а) VI в.; б) VII в.;
в) VIII в.; г) IX в.
7. Укажите, где было обнаружено женское погребение, подтверждающее существование в Донецком крае болгар – ...
а) бассейн реки Северский Донец; б) бассейн реки Дон;
в) бассейн реки Кальмиус; г) бассейн реки Калка.
8. Укажите историков, сообщивших, что после распада Великой Болгарии «вышел великий народ хазар» – ...
а) Феофан и Никифор; б) Феофан и Геродот;
в) Никифор и Гомер; г) Феофан и Тацит.
9. Определите государственную религию Хазарского каганата в IX в. – ...
а) христианство; б) ислам;
в) иудаизм; г) буддизм.
10. Назовите центр русского княжества на берегу Керченского пролива – ...
а) Тмутаракань; б) Белая Вежа;
в) Саркел; г) Итиль.

II уровень

1. Установите соответствие между понятиями и их определениями:

1. Вече	А) титул предводителей тюркоязычных племен;
2. Орда	Б) круглое жилище из войлока и шкур животных на каркасе из деревянных жердей;
3. Юрта	В) военно-административная организация у тюркских и монгольских народов;
4. Каган	Г) народное собрание;
	Д) племенной союз.

2. Исключите лишнее:

а) Аварский каганат, Волжская Булгария, Хазарский каганат, Македонское царство;

б) болгары, хазары, авары, норманны;

в) христианство, буддизм, ислам, иудаизм, язычество;

3. Установите хронологическую последовательность событий:

а) образование Аварского каганата;

б) расцвет Хазарского каганата;

в) возникновение Волжской Булгарии;

г) смерть Атиллы.

4. Заполните таблицу, исправив ошибки.

Хазары создали свое государство в VI в. Наиболее известна хазарская столица Итиль в низовьях Волги. Во главе государства стоял хан, руководивший не только подданными, но и покоренными народами. Два больших района Хазарского каганата – Донской и Приазовский частично располагались на территории Крыма. На территории нашего края хазарские древности представлены салтово-маяцкой археологической культурой. Большинство городищ салтово-маяцкой культуры находились на высоком левом берегу Северского Донца.

В письменных источниках, четко прослеживается важная роль хазар и Хазарского каганата в жизни многих государств и народов Евразии VII-X вв. «Великий народ хазары» (так о них написано в «Хронографии» Феофана IX в.) играл доминирующую роль в истории восточных славян и венгров, существенную роль в становлении и развитии подвластных им Волжской Булгарии и Кавказской Алании, а также Киевской Руси, серьезную роль в истории Византии и Арабского халифата.

В VIII-X вв. народы, входившие в состав Хазарского каганата, пережили, как и сами хазары, бурный период перехода от кочевого образа жизни к земледельческому – оседлому. Выделение из земледелия ремесла и торговли показало высокий уровень хозяйственного и культурного развития салтово-маяцкой культуры – «государственной культуры Хазарского каганата», но с конца X века она, как и всё Хазарское государство, приходит в упадок. Начинается новый период в истории южнорусских степей.

<i>Ошибка</i>	<i>Исправление</i>

5. Вставить пропущенные слова и даты.

В конце (VIII, IX, X) века (Аварский, Хазарский, Тмутаракань) (каганат, княжество, царство) начинает испытывать натиск со стороны (печенегов, половцев, монголо-татар).

III уровень

Задание по выбору.

1. Составить рассказ о военном искусстве и традициях гуннов.

2. Заполнить таблицу «Последствия Великого переселения народов для Европы и Донецкого края».

<i>Европа</i>	<i>Донецкий край</i>

3. Написать историческое сочинение-миниатюру по изученной теме (указать не менее двух исторических событий по периоду; назвать исторические личности, деятельность которых связана с данным периодом; использовать в работе исторические понятия и термины).

Задания к §§ 5, 6, 7-8

I уровень

1. Назовите дату первого появления печенегов на границах Древнерусских княжеств – ...

а) 715 г.;

б) 815 г.;

в) 915 г.;

г) 1015 г.;

2. Укажите кочевников, которых в Древней Руси именовали тюркскими вассалами великих князей, – ...

а) торки;

б) берендеи;

в) «черные клобуки»;

г) половцы.

3. Укажите имя князя, погибшего в бою с печенегами в 972 году – ...

а) Аскольд;

б) Святослав;

в) Игорь;

г) Олег.

4. Назовите дату окончательного разгрома печенегов Ярославом Мудрым – ...

а) 1032 г.;

б) 1034 г.;

в) 1036 г.;

г) 1038 г.

5. Укажите, какой народ, по мнению составителей летописных сводов, должен был называться общим именем – черкасы – ...

а) гунны;

б) «черные клобуки»;

в) половцы;

г) хазары.

6. Укажите, как называется родовое объединение половцев – ...
- а) орда; б) каганат;
в) курень; г) кош.
7. Назовите, где было найдено наибольшее количество половецких каменных баб – ...
- а) Донецкий кряж и Приазовье; б) Половецкая степь;
в) Северное Причерноморье; г) Приазовская степь.
8. Укажите, против кого был направлен совместный поход русских князей в 1103 году – ...
- а) лукоморских половцев; б) донских половцев;
в) печенегов и торков; г) куманов и кунов.
9. Назовите, под каким именем в византийских и венгерских источниках известны половцы – ...
- а) торки и куманы; б) куманы и куны;
в) куны и торки; г) кипчаки и половцы.
10. Укажите, как назывались религия, распространенная среди половцев – ...
- а) христианство; б) зороастризм;
в) тенгрианство; г) тотемизм.

II уровень

1. Установите соответствие между понятиями и их определениями:

1. Половцы	А) кочевой народ тюркского происхождения чаще именуемый «черными клобуками»;
2. Берендеи	Б) языческое верование половцев в культ Неба и поклонение хану;
3. Лукоморье	В) одно из мест размещения половцев, предположительно у излучин Азовского и Черного морей;
4. Тенгрианство	Г) группа племен, вытеснившая из причерноморских степей печенегов и торков;
	Д) название территории, заселенной половцами.

2. Вставьте пропущенные слова и даты.

Подконтрольные половцам – (кипчакам, торкам, берендеям) территории на западе доходили до реки Ингульца, на востоке – до реки (Дона, Волги, Северского Донца). В (X, XI, XII) веке половецкие степи получили название (Лукоморье, Дешт-и-Кипчак, Саркел).

3. Установите хронологическую последовательность событий:

- а) первое упоминание о половцах в русских летописях;
б) «Крестовый поход в Степь» князя Владимира Мономаха;
в) поход Новгород-Северского князя Игоря Святославича на половцев;
г) первое столкновение русских и половцев.

4. Исправьте ошибки, заполнив таблицу.

В 1188 году киевский князь Игорь Юрьевич Большое Гнездо совершил большой поход в татарские степи, полностью отбив у кочевников охоту воевать с Русью. Теперь если они и появлялись здесь, то исключительно как союзники или вассалы русских князей.

<i>Ошибка</i>	<i>Исправление</i>

5. Распределите элементы характеристики между половцами, торками, берендеями заполнив таблицу.

<i>Торки, берендеи</i>	<i>Половцы</i>

- | | | |
|---------------------------|-----------------------------------|-----------------------------|
| <i>а) каменные бабы;</i> | <i>б) тенгрианство;</i> | <i>в) «черные клобуки»;</i> |
| <i>г) хан Кончак;</i> | <i>д) кош;</i> | <i>е) курень;</i> |
| <i>ж) Казенный Торец;</i> | <i>з) черные войлочные шапки.</i> | |

III уровень

Задание по выбору.

1. Составьте историческую справку о жизни печенегов и боеспособности печенежского войска.

2. Составьте рассказ от первого лица о путешествии по территории Донбасса в XI веке, указав сведения о народах и племенах, которые вам встречаются, об их жизненных укладах.

3. Составьте план выступления по теме: «Поход Игоря Святославича против половцев».

Задания к §§ 9, 10-11

I уровень

- Укажите дату битвы на реке Калке – ...

<i>а) 1223 г.;</i>	<i>б) 1225 г.;</i>
<i>в) 1227 г.;</i>	<i>г) 1229 г.</i>
- Назовите хана, который совершил последний крупный поход на Русь – ...

<i>а) Чингисхан;</i>	<i>б) Батый;</i>
<i>в) Мамай;</i>	<i>г) Тамерлан.</i>
- Укажите, о ком идет речь: европейская версия его имени содержит прозвище «Хромой» – ...

<i>а) Чингисхан;</i>	<i>б) Тамерлан;</i>
<i>в) Батый;</i>	<i>г) Тохтамыш.</i>
- Назовите часть государства Чингисхана, которая в русских источниках получила название «Золотая Орда» – ...

<i>а) улус Джучи;</i>	<i>б) Чагатайский улус;</i>
<i>в) улус Угэдэя;</i>	<i>г) улус Великого хана.</i>

5. Назовите литовского князя, совершившего совместный поход с ханом Тохтамышем в Дешт-и-Кипчак – ...
- а) Любарт; б) Ягайло;
в) Витовт; г) Гедимин;
6. Укажите дату покорения монголами Крыма – ...
- а) 1240 г. б) 1238 г.
в) 1242 г. г) 1244 г.
7. Назовите наиболее крупную единицу монгольского войска в XIII-XV ст. – ...
- а) тумен; б) темник;
в) орда; г) улус.
8. Укажите событие, к которому имеет отношение выражение «пир на костях» – ...
- а) битва на реке Угре; б) битва на реке Каяла;
в) битва на реке Кальмиус; г) битва на реке Калка.
9. Укажите титул верховного предводителя монголов – ...
- а) шах; б) каган;
в) хан; г) султан.
10. Назовите основателя династии, возглавившего Ногайскую орду в конце XIV-начале XV вв., – ...
- а) Тамерлан; б) Батый;
в) Тохтамыш; г) Едигей;

II уровень

1. Установите хронологическую последовательность событий:
- а) Совместный поход Витовта и Тохтамыша в Дешт-и-Кипчак;
б) Провозглашение правителем всей Монголии Чингисхана;
в) Вторжение Тимура в пределы Золотой Орды;
г) Битва на реке Калка.

2. Соотнесите имена исторических личностей и их характеристики:

1. Чингисхан	А) внук Чингисхана, возглавил улус Джучи;
2. Едигей	Б) союзник Витовта в походе на Дешт-и-Кипчак;
3. Бату	В) темник Золотой Орды, фактический правитель Золотой Орды в течение 15 лет;
4. Тохтамыш	Г) объединил разрозненные монгольские и тюркские племена, «великий хан»;
	Д) стремился завладеть ханским престолом, но при этом не был Чингизидом; контролировал Нижнее Поднепровье, Крым, Донецкие степи.

3. Исправьте ошибки в тексте, заполните таблицу.

Весной 1239 года отряды Тамерлана вторглись в пределы южных русских земель, разгромив Черниговское и Новгородское княжества. В 1241 году был взят штурмом Киев, после монгольского погрома превращенный в руины.

Ошибка	Исправление

4. Соотнесите понятия и их смысловые значения.

1. Улус	А) совещательный орган в Золотой Орде
2. Темник	Б) монгольское название удельного владения вассала
3. Курултай	В) съезд военно-феодальной знати
4. Диван	Г) командир 10 тысяч воинов, непосредственно подчинялся хану
	Д) наиболее крупная единица монгольского войска в XIII-XV ст.

5. Исключите лишнее:

- а) Чингисхан, Витовт, Батый, Едигей;
- б) Курултай, диван, улус, вече;
- в) Нукер, нойон, темник, визирь.

III уровень

Задание по выбору.

1. Подумайте, почему Каялу и Калку летописцы называют «реками славянской беды»? Аргументируйте свой ответ.
2. Составьте схему организации власти в Золотой Орде.
3. Составьте небольшой рассказ о походе Тамерлана 1395 г. и его последствиях для Донецкого региона.

Задания к § 12-13

I уровень

1. Укажите дату образования Крымского ханства – ...
 - а) 1396 г.;
 - б) 1441 г.;
 - в) 1443 г.;
 - г) 1445 г.
2. Назовите условную границу между Крымским ханством и Московским государством – ...
 - а) Миус;
 - б) Кальмиус;
 - в) Северский Донец;
 - г) Дон.
3. Укажите, когда хан Менгли-Гирей в союзе с московскими войсками разгромил Большую Орду – ...
 - а) 1402 г.;
 - б) 1502 г.;

2. Установите хронологическую последовательность событий.

- а) образование Крымского ханства;
- б) образование Крымского юрта (улуса);
- в) основание венецианской фактории Тана;
- г) вторжение турок-османов в Крым.

3. Заполните таблицу «Положительные и отрицательные последствия вхождения Крымского ханства в состав Османской империи»

<i>Положительные последствия</i>	<i>Отрицательные последствия</i>

4. Исправьте ошибку в тексте.

Конные воинские отряды крымских татар по проторенным дорогам – тропам совершали грабительские нападения на поселения Московского государства и Польши. Главным из их путей к Москве была Хомутовская дорога.

<i>Ошибка</i>	<i>Исправление</i>

5. Определите по иллюстрации историческое название города-крепости и его современное название.



III уровень

Задание по выбору.

- 1. Составьте кроссворд по материалам изученной темы.
- 2. Составьте от первого лица рассказ «Один день из жизни в итальянской фактории Причерноморья».
- 3. Дайте характеристику государству Феодоро в Крыму, указав его отличительные особенности.

Ответы к заданиям

Ответы к заданиям по §§ 1, 2, 3, 4

I уровень

1. А. 3. В. 5. Б. 7. В. 9. В.
2. Б. 4. А. 6. Г. 8. А. 10. А.

II уровень

1. 1 – Г; 2 – В; 3 – Б; 4 – А.
2. А. Македонское царство; Б. Норманны; В. Язычество.
3. Г, А, В, Б.
4.

Ошибка	Исправление
VI в.	VII в.
хан	каган
Крым	Донбасс
левый	правый

5. IX в.; Хазарский; каганат; печенегов.

Ответы к заданиям по §§ 5, 6, 7-8

I уровень

1. В. 3. Б. 5. Б. 7. А. 9. Б.
2. В. 4. В. 6. В. 8. А. 10. В.

II уровень

1. 1 – Г; 2 – А; 3 – В; 4 – Б.
2. Кипчакам; Волги; XII в; Дешт-и-Кипчак.
3. А, Г, Б, В.
4.

Ошибка	Исправление
1188г.	1198 г.
киевских	владимирских
Игорь Юрьевич	Всеволод Юрьевич
татарские	половецкие

5.

Торки, берендеи.	Половцы.
В; Ж; З.	А; Б; Г; Д; Е.

Ответы к заданиям по §§ 9, 10-11

I уровень

1. А. 3. Б. 5. В. 7. А. 9. В.
2. Г. 4. А. 6. Б. 8. Г. 10. Г.

II уровень

1. Б, Г, В, А.
2. 1 – Г; 2 – В; 3 – А; 4 – Б.
3.

Ошибка	Исправление
весной	осенью
Тамерлана	Батыя
Новгородское	Переяславское
1241 г.	1240 г.

4. 1 – Б; 2 – Г; 3 – В; 4 – А.
5. А. *Витовт*; Б. *вече*; В. *визирь*.

Ответы к заданиям по §§ 12-13

I уровень

1. В. 3. Б. 5. В. 7. В. 9. Г.
2. В. 4. Г. 6. А. 8. Б. 10. А.

II уровень

1. 1 – Б; 2 – В; 3 – А; 4 – Г.
2. Б, В, А, Г.
4.

Ошибка	Исправление
тропы	сакмы
Польша	Литвы
Хомутовская	Муравская

5. *Город-крепость Кафа; современное название – Феодосия.*

Сведения о членах творческой группы, работавших над материалами пособия:

- 1. Авраменко Андрей Викторович**, учитель истории и обществознания Донецкого республиканского высшего училища олимпийского резерва имени С. Бубки
- 2. Авраменко Наталья Леонидовна**, учитель истории и обществознания Республиканского многопрофильного лицея-интерната при Донецком национальном университете
- 3. Бляшкина Ирина Викторовна**, учитель истории и обществознания Муниципального образовательного учреждения «Харцызская средняя школа №22»
- 4. Боровкова Юлия Валерьевна**, учитель истории и обществознания Муниципального образовательного учреждения «Школа №18 города Тореза»
- 5. Головки Людмила Владимировна**, учитель истории и обществознания Муниципального образовательного учреждения «Школа №21 города Тореза»
- 6. Кладова Светлана Владимировна**, учитель истории и обществознания Муниципального образовательного учреждения «Школа №119 города Донецка»
- 7. Леонов Леонид Васильевич**, учитель истории и обществознания Муниципального общеобразовательного учреждения «Школа № 88 города Донецка»
- 8. Лысенко Елена Анатольевна**, учитель истории и обществознания Муниципального образовательного учреждения «Школа №123 города Донецка»
- 9. Мальцева Ирина Владимировна**, учитель истории и обществознания Муниципального образовательного учреждения "Профильная гимназия № 122 города Донецка"
- 10. Мухина Ольга Михайловна**, учитель истории и обществознания Муниципального образовательного учреждения «Специализированная школа с углублённым изучением предметов естественно-математического цикла № 135 города Донецка»
- 11. Ролик Дмитрий Владимирович**, учитель истории и обществознания Муниципального образовательного учреждения «Школа №142 города Донецка»
- 12. Соляниченко Галина Николаевна**, учитель истории и обществознания Муниципального образовательного учреждения «Школа № 86 города Донецка»
- 13. Хаталах Оксана Викторовна**, учитель истории и обществознания Муниципального образовательного учреждения «Лицей 37 города Донецка»
- 14. Хохлова Анна Владимировна**, учитель истории и обществознания Муниципального образовательного учреждения «Школа №136 города Донецка»
- 15. Якименко Оксана Романовна**, учитель истории и обществознания Муниципального общеобразовательного учреждения «Школа № 88 города Донецка», учитель-методист

Учебное пособие

ИСТОРИЧЕСКОЕ КРАЕВЕДЕНИЕ

ДОНЕЦКИЙ КРАЙ В ЭПОХУ СРЕДНЕВЕКОВЬЯ

6 КЛАСС

Корректор, редактор *Шевченко И.В.*
Технический редактор *Мельник М.А.*