

МИНИСТЕРСТВО ОБРАЗОВАНИЯ И НАУКИ
ДОНЕЦКОЙ НАРОДНОЙ РЕСПУБЛИКИ

ГОУ ДПО «ДОНЕЦКИЙ РЕСПУБЛИКАНСКИЙ ИНСТИТУТ
ДОПОЛНИТЕЛЬНОГО ПЕДАГОГИЧЕСКОГО ОБРАЗОВАНИЯ»

ИСТОРИЧЕСКОЕ КРАЕВЕДЕНИЕ

Страницы истории Донбасса: эпоха Нового времени (XVI-XVII вв.)

7 класс

Учебное пособие

*Допущено Министерством образования и науки
Донецкой Народной Республики*

Донецк
2020

ББК 74. 263. 1
С 83

Допущено
Министерством образования и науки
Донецкой Народной Республики
(приказ № 1851 от 20.12.2019 г.)

Рекомендовано
научно-методическим советом
ГОУ ДПО «ДонРИДПО»
(протокол № 3 от 04.06.2018г.)

Автор-составитель:

Чепига Г.Г., кандидат исторических наук, учитель истории и обществознания
МОУ «Школа № 47 г. Донецка», учитель методист

**Над материалами пособия работали коллектив учителей истории и обществознания
общеобразовательных организаций Донецкой Народной Республики:**

Панченко И.В., Колос О.Л., Свистельник О.А., Ефименко А.Н., Нимак Е.К., Хулла Р.В.,
Нагорная Е.А., Павлик А.А., Балацун П.А., Парастатова Н.В., Смеловская В.А., Авраменко Н.Л.,
Авраменко А.В.

Рецензенты:

Папков А.И., декан историко-филологического факультета федерального
государственного автономного образовательного учреждения
высшего образования «Белгородский государственный
национальный исследовательский университет» кандидат
исторических наук доцент

Морозов П.Л., заведующий отделом общественных дисциплин ГОУ ДПО
«ДонРИДПО»

**С 83 Историческое краеведение: Страницы истории
Донбасса: эпоха Нового времени (XVI – XVII вв.). 7
класс: учебное пособие / Авт.- сост. Г.Г. Чепига. – 2-е
издание, дополн. и перераб. – ГОУ ДПО «ДонРИДПО». –
Донецк: Истоки, 2020. – 110 с.**

Предлагаемое учебное пособие составлено на основе материалов
Раздела 3 (авторы: к.и.н. **Г.Г. Чепига**, к.и.н. **Т.Ю. Людоровская**, к.и.н.
Е.А. Шкрибитько, **Э.Е. Кравченко**) учебного пособия «История (история
Донбасса от древности до современности): учебное пособие / под общей
редакцией проф. Л.Г. Шепко, проф. В.Н. Никольского. – Донецк: ДонНУ, 2017».

Данное учебно-методическое пособие является логическим и структурным
приложением к учебнику «История России. 7 класс. Учеб. для общеобразоват.
организаций. В 2 ч. / [Н.М. Арсентьев, А.А. Данилов, И.В. Курукин,
А.Я Токарева].

Для обучающихся и учителей общеобразовательных организаций
Донецкой Народной Республики.

СОДЕРЖАНИЕ

ВВЕДЕНИЕ	6
ДОНЕЦКИЙ КРАЙ В XVI-XVII ВЕКАХ	7
§ 1. ДОНЕЦКИЙ КРАЙ КАК ТЕРРИТОРИЯ ПОГРАНИЧЬЯ МЕЖДУ КРЫМСКИМ ХАНСТВОМ И РУСЬЮ	7
1. Положение Донецкого края на политической карте Восточной Европы в XVI веке. Природные условия	7
2. Причины татарских походов на русские земли. Сакмы, шляхи, дороги.....	10
3. Начало освоения Донецкого края населением русских окраин.....	12
§ 2. СТАНИЧНАЯ И СТОРОЖЕВАЯ СЛУЖБА ПО РЕКЕ СЕВЕРСКИЙ ДОНЕЦ	18
1. Реформа станичной и сторожевой службы 1571 года	18
2. Русь в борьбе с татарскими нападениями.....	22
3. Строительство засечных черт на российских окраинах.....	25
4. Формирование вольного казачества	27
§ 3. ДОНЕЦКИЙ КРАЙ В СОБЫТИЯХ КОНЦА XVI – ПЕРВОЙ ПОЛОВИНЫ XVII ВЕКОВ	31
1. Постройка Царёва-Борисова и участие его жителей в Смуте	31
2. Первое письменное упоминание о Святогорском монастыре и Торских соляных промыслах	33
3. Возведение Белгородской оборонительной черты, создание Белгородского полка и разряда	35
4. Создание полков «нового строя» и их влияние на состав населения Донецкого края	37
§ 4. ОСНОВАНИЕ ПЕРВЫХ РУССКИХ ГОРОДОВ НА ТЕРРИТОРИИ ДОНЕЦКОГО КРАЯ (ТОР, МАЯЦК, РАЙГОРОДОК)	42
1. Первые населённые пункты на территории Донецкого края (Тор, Маяцк, Райгородок)	42
2. Сооружение Изюмской и Торской оборонительных линий	45
3. Социально-экономическая жизнь первопоселенцев Донецкого региона во II половине XVII века.....	47
§ 5. ОСНОВАНИЕ ЧЕРКАССКИХ СЛОБОД НА ТЕРРИТОРИИ РОССИИ В СЕРЕДИНЕ XVII ВЕКА	56


1. Восстание Б. Хмельницкого. Битва под Берестечком и её влияние на основание черкасских слобод.....	56
2. Особенности черкасской службы в Белгородском полку. Строительство новых городов на степной окраине Российского государства.....	60
3. Выступление черкас в 1668 году.....	62
4. Материальная культура поселений Среднего Подонцовья в XVII-XVIII веках.....	62
§ 6. НАРОДНЫЕ ДВИЖЕНИЯ В ДОНЕЦКОМ КРАЕ ВО ВТОРОЙ ПОЛОВИНЕ XVII ВЕКА	70
1. Участие населения Донецкого края в восстании донских казаков под предводительством Степана Разина	70
2. Волнения на Торе.....	71
3. Три Григория в истории Донбасса: воевода Ромодановский, генерал Косагов, черкасский полковник Донец	72
ПОВТОРЯЕМ И ДЕЛАЕМ ВЫВОДЫ	82
СПРАВОЧНЫЕ МАТЕРИАЛЫ	82
Информационно-творческие проекты.....	82
Словарь основных понятий и терминов.....	83
Словарь имён исторических деятелей.....	86
Хронология событий.....	88
Основные источники по истории России XVI-XVII веков.....	89
Советуем почитать.....	89
Список интернет-ресурсов.....	90
Использованные источники и литература.....	90
ПРИЛОЖЕНИЯ	95
Тесты и задания для самоконтроля	95
Ответы к тестам и заданиям для самоконтроля.....	107


КАК РАБОТАТЬ С УЧЕБНИКОМ

Дорогие ребята!

Вы продолжаете изучать историю нашего Отечества, которая состоит из курса истории России и истории Донецкого края. Предлагаемый учебник является дополнением к вашим учебникам по истории России и имеет аналогичную структуру.

Учебник имеет традиционную структуру, состоящую из параграфов и вопросов к ним. Все параграфы являются логическим продолжением тем, которые будут вами изучаться в истории России, т.к. история Донецкого края представляет собой историю России в отдельно взятом регионе. Поэтому желательно изучать их после соответствующих тем в российских учебниках.

Перед каждым параграфом помещён вопрос, обозначенный значком , ответ на который вы найдете, работая с текстом параграфа. В конце каждого параграфа есть рубрика «Подведём итоги».

Вопросы и задания внутри параграфа отмечены значком . Они позволят вспомнить ранее изученный материал из курсов истории, обществознания, гражданственности, литературы, географии и др.

Иллюстрированный ряд учебника поможет вам наглядно представить образ изучаемой эпохи. К некоторым иллюстрациям даются вопросы и задания.

Вопросы и задания после параграфов разделены на два уровня. «Вопросы и задания для работы с текстом параграфа» направлены на закрепление изученного материала. При работе с рубрикой «Думаем, сравниваем, размышляем» от вас ожидают ваших собственных размышлений и дискуссий по важным проблемам отечественной истории.

В рубрике «Изучаем документ» представлены отрывки из исторических источников. Работая с этими текстами, вы сможете улучшить знание эпохи. Огромное значение при изучении истории имеет работа с картами. Этому посвящена рубрика «Работаем с картой».

В конце каждой главы в рубрике «Повторяем и делаем выводы» представлены обобщающие вопросы и задания. После всех параграфов помещены «Тесты и задания для самоконтроля», охватывающие все темы и включающие три уровня сложности. Они помогут вам подготовиться к урокам обобщения и систематизации знаний.

Авторы

ВВЕДЕНИЕ

Дорогие ребята!

Перед вами учебник по истории Донецкого края, который охватывает период с XVI по XVII века. Это необыкновенно сложное и интересное для изучения время.

Вы узнаете истоки появления современного населения в крае, т.к. в предшествующий период, волей обстоятельств, произошёл разрыв традиции, и более ста пятидесяти лет о нашем крае нет упоминаний в письменных источниках. Эпоха кочевых империй канула в прошлое, на смену ей пришло новое время вместе с расширением на юг территории Российского государства.

Наиболее важными событиями XVI в. можно считать вхождение северной части нашего края в российское пограничье, когда среднее Подонцовье стало полевой окраиной Российского государства, а также организацию пограничной (сторожевой и станичной) службы на постоянной основе.

С этого времени влияние Российского государства на территории нашего края непрерывно росло, население южных уездов России несло службу в сторожевых отрядах и, одновременно, занималось промыслами на реках и в степи. В то же время в степном Донбассе продолжали кочевать или выпасать скот орды крымских и ногайских татар, по степным путям осуществлялись набеги на русские города и сёла.

Благодаря деятельности ухотников, соляным промыслам на Торских (Славянских) озёрах с начала XVII в., усилению охраны в крае развернулась русская военно-земледельческая колонизация. Для охраны соляных промыслов на территории края во второй половине XVII в. были построены первые русские города. С этого момента оседлое население больше не покидало территорию Донбасса.

Наш регион стал частью всех событий, волновавших российское общество. Как часть истории Донбасса мы рассматриваем события Смуты, все русско-турецкие войны, строительство оборонительных сооружений, строительство южных городов, развитие промыслов, формирование сословий, изменение административных границ, внешние и внутренние миграции, народные восстания и многое другое.

Особое место в истории Донецкого края принадлежит Торским соляным промыслам, Святогорскому монастырю, первым русским городам, и, одновременно, первым постоянным поселениям со времён средневековья – Маяцкому, Тору, Райгородку. Отметим, что первыми населёнными пунктами в Донбассе были именно города!

Поэтому «бунташный век» занимает особое место в истории становления нашего края таким, каким мы его знаем.

Желаем удачи в изучении истории родного края!

ДОНЕЦКИЙ КРАЙ В XVI-XVII ВЕКАХ

§ 1. Донецкий край как территория пограничья между Крымским ханством и Русью

*О Донбассе пишут в географии,
Что Донбасс – край угля и металла.
Верно. Но для полной биографии
Это очень сухо, очень мало.*

Н. Анциферов

На этом уроке вы научитесь:

- 1) характеризовать исторические условия начала освоения Донецкого региона в первой половине XVI в.;
- 2) применять и объяснять понятия «сакма», «юрт», «промыслы», «дети боярские»;
- 3) называть основные черты положения Донецкого края на политической карте Восточной Европы в XVI в.;
- 4) показывать на карте природные зоны в пределах региона, характеризовать природные условия.

План

1. Положение Донецкого края на политической карте Восточной Европы в XVI веке. Природные условия.
2. Причины татарских походов на русские земли. Сакмы, шляхи, дороги...
3. Начало освоения Донецкого края населением русских окраин.
4. Сезонные промыслы на территории Поля.

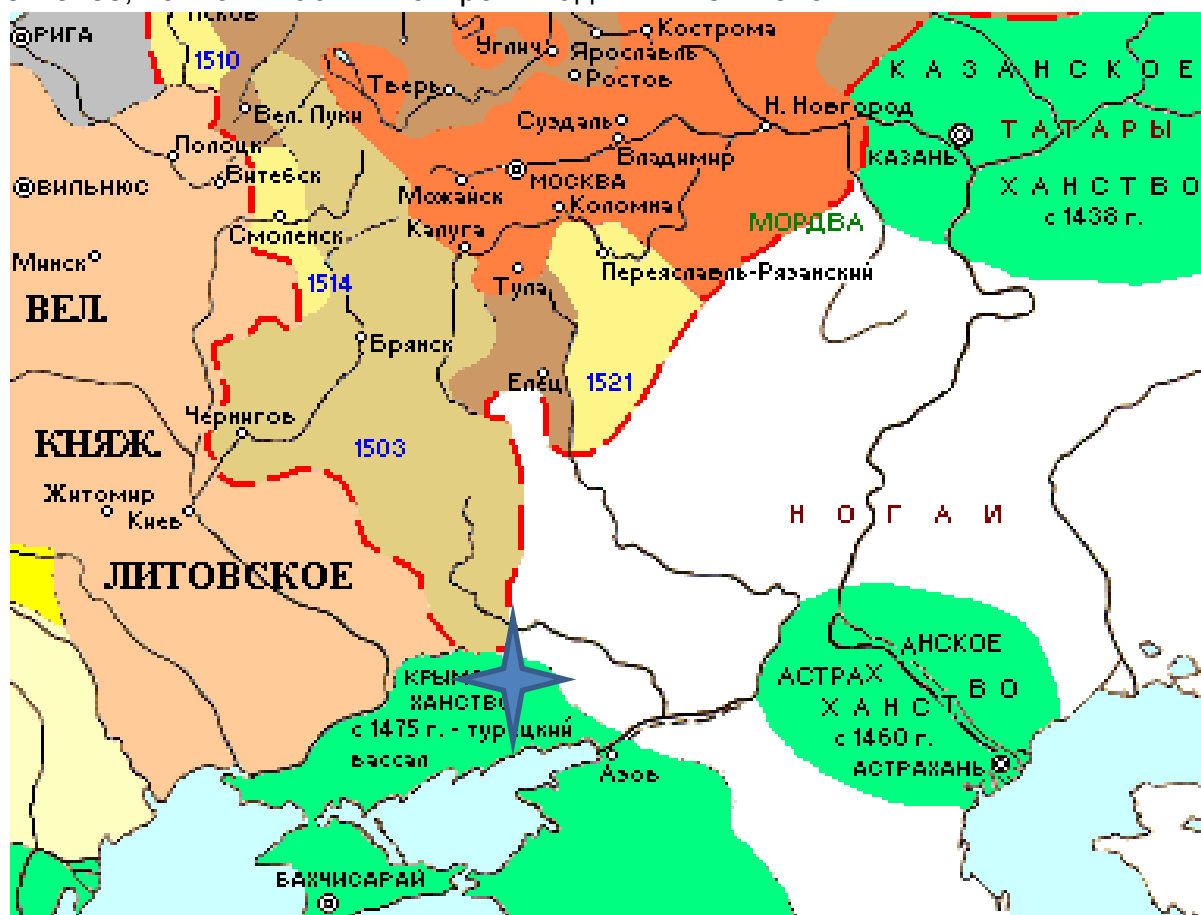


Какие исторические условия способствовали началу освоения населением южных окраин Российского государства просторов Поля?

1. Положение Донецкого края на политической карте Восточной Европы в XVI веке. Природные условия

В древности на просторах Северного Причерноморья и Приазовья жили различные кочевые народы. К началу XVI в. хозяевами степей стали крымские и ногайские татары. Полуостров Крым и прилегающие степи находились во владениях крымских татар, ногайцы кочевали в степях Нижнего Подонья. Между тремя крупными государствами: Крымским ханством, Русью и Литвой – располагались обширные степные просторы, в которые входили степи Донецкого

края. На владение этими землями претендовало Крымское ханство, которое, тем не менее, полной власти и контроля над ними не имело.

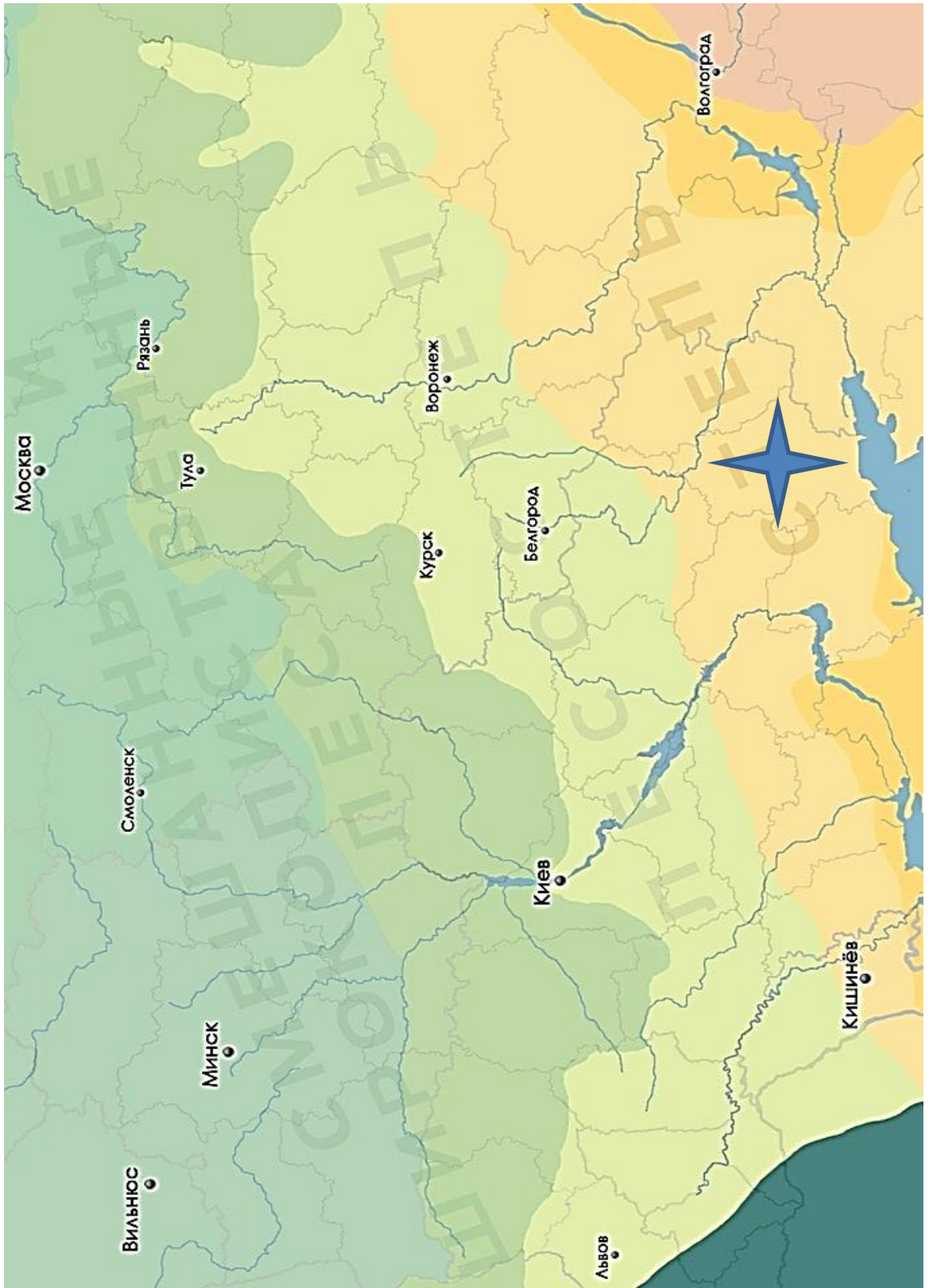


Донецкий край на политической карте Восточной Европы в начале XVI в.

К началу XVI в. по рекам Северский Донец и Дон уже ездили русские сторожа – предшественники пограничников. Руслу рек и их притоков окаймляли леса, на водоразделах господствовала степь. Названия речек в Днепро-Донском междуречье встречались как славянские (Боровая, Жеребец, Гнилица), так и тюркские (Тор, Изюмец, Бахмут). Временами неподалёку от речек встречались городища – остатки древних поселений булгар и других народов. Некогда в этих местах располагались города и селища подданных Хазарского каганата, затем Золотой Орды. Теперь эти поселения лежали в руинах.



Где по течению р. Северский Донец располагались известные вам золотоордынские городища?



Расположение Донецкого края на карте природных зон

Выше по течению реки Северский Донец можно было увидеть руины древнерусских городов. Несмотря на то, что настоящая степь начиналась южнее, население русских окраин называло **Подем** или степью все пространства, находящиеся к югу от заселённых территорий. В то время самым южным был город Курск. По течению реки Северский Донец островками располагались леса, правый его берег был выше, чем левый, временами встречались меловые горы, местность была холмистая, поблизости от левого берега находилось много озёр. Южнее, за р. Бахмут, **лесостепь** заканчивалась, и начиналось царство **стеги**. Гористый рельеф Донецкого кряжа переходил в равнину, покрытую высоким разнотравьем. Ближе к Азовскому морю Приазовская низменность представляла собой безлесое пространство. Пресной воды, как и дождей, там было мало, лето жаркое и сухое, зимой сильные холода.

2. Причины татарских походов на русские земли.

Сакмы, шляхи, дороги...

В результате междоусобных войн в степи образовалось несколько ханств. Некоторые – Большая Орда и Крымское ханство соперничали между собой за земли и титул преемника Золотой Орды. Крымский хан **Менгли-Гирей** разгромил Большую Орду в **1502 г.**, что привело к новому соотношению сил в Восточной Европе. С этого времени отношения между Русским государством и Крымским ханством стали ухудшаться. Крымский хан считал себя наследником ордынских ханов-царей и рассматривал Русь, как своё наследственное владение, завоёванное его предками. Периодически им поднимался и вопрос о выплате дани, которую прежде выплачивали русские правители Орде. В Русском государстве шли процессы централизации и делались попытки возвращения земель Древней Руси под единое управление, теперь уже московских князей. Великий князь Московский Иван Васильевич прекратил выплату дани хану Большой Орды и принял титул «государя всея Руси». В 1503 г. к Русскому государству была присоединена большая часть бывшего Новгород-Северского княжества. Главной пограничной крепостью на юго-западной границе стал древний русский город **Путивль**. Крымское ханство оказалось южным соседом Руси, началось многовековое противостояние. Наследники хана Менгли-Гирея вторгались в русские земли с целью ограбить и «наказать» за непослушание. Русские власти пытались задобрить татарских мурз и ханов подарками, чтобы отвести опасность очередного набега. Эти подарки назывались **«поминками»**. В походах татары обычно старались взять пленных – **ясырь**, чтобы продать их на рынках Крыма. Крупнейший рынок работорговли находился в **Кафе** (совр. Феодосия). Набеги делались «большими» или «малыми людьми», что означало количество орд, двигавшихся на Русь. К большому походу обычно присоединялись османские войска.

Они вторгались несколькими путями, которые, называли **сакмами**. В степи никаких видимых дорог не было, но всадники пользовались особенными приметам в степи, указывавшими, где удобнее проехать. К таким приметам относились, к примеру, курганы. Реки они преодолевали в специальных местах, где были известны броды – **перелазы**. Сакмы или шляхи прокладывались по водоразделам, в обход естественных препятствий, поскольку на высоких местах раньше таял снег и раньше появлялась трава, служившая кормом для татарских коней.

Наиболее известны три татарских дороги, каждая из них проходила частично и по Донецкому краю. Это Муравская, Изюмская, Кальмиусская. Все вели в центр Российского государства, к Москве.

Муравская дорога начиналась у верховьев Самары, притока Днепра и дугой огибала притоки Северского Донца. У верховьев Сейма Муравский шлях соединялся с Изюмским. Изюмская дорога начиналась, как и Муравская, в верховьях реки Самары, но шла прямо на север, где у Изюм-кургана татары переправлялись через Северский Донец. Затем Изюмская дорога проходила западнее Оскола. Кальмиусский шлях пролегал восточнее первых двух дорог, у истоков реки Кальмиус. Татары переправлялись через Северский Донец западнее реки Айдар и устремлялись на север, между реками Оскол и Айдар.



Пути вторжений татар на Русь

3. Начало освоения Донецкого края населением русских окраин

Русские города и села отделялись от районов татарских кочевий сотнями километров степных и лесостепных пространств. Тем не менее, татары нередко доходили до центральных **уездов**. Самым опасным фактором была внезапность их нападений. Поэтому необходимо было создать в степи разведку.

Выдвинутые вперед, в степь, отряды конных русских воинов могли заранее узнать о движении татар, предупредить об этом правительство и население. К XVI в. сторожевая служба уже имела историю и традиции. Австрийский дипломат **Сигизмунд Герберштейн** встретил русских **сторожей** в районе **Святых гор** на Северском Донце, когда ехал с поручением в Москву, в **1526 г.** Это было первое письменное упоминание о событиях на территории нашего края в Новое время.

Но организация сторожевой службы в южной степи в общегосударственном масштабе стала возможной лишь после объединения русских земель вокруг Москвы и образования Российского централизованного государства.

К середине XVI в. сторожи и станицы уже выезжали из северских городов Путивля и Рыльска на юг и восток. Географическое положение этих городов позволяло им получать наиболее раннюю информацию о выступлении крымских татар. Эти сведения передавались в Москву. Например, в 1552 г. путивльский станичник Иван Стрельник сообщил в Москве, что крымские татары идут на русские города и «уже *Донец Северский перелезли*».

Наряду со службой в степи, в свободное время станичники занимались охотой, рыбной ловлей, даже торговлей. Уже в это время можно определить социальный состав населения, которое к концу XVI в. начало хозяйственное освоение Донецкой степи. Это жители русского пограничья – **дети боярские** (владельцы **поместий**), мелкие служилые люди, жившие в приграничных городах, крестьяне южных **уездов**, казаки (вольные люди, несшие военную службу по найму).



Дети боярские XVI в.

Раскрашенная гравюра барона С. Герберштейна «Записки о Московии»



Татары в бою. Рисунок



Что такое «поместная система»?

Все вместе – **государевы люди**, как было принято говорить в то время. Кроме того – на Дону и Днепре постепенно формировалось вольное казачество, исполнявшее государеву службу эпизодически.

К государственной службе на Поле относилось: сообщать известия о татарах, отражать набеги, отбивать пленников, нести службу в караулах в качестве сторожей и т.д., т.е. заботиться о безопасности страны и её жителей.

4. Сезонные промыслы на территории Поля

Промыслами занимались **уходники** по юртам (ухожьям), которые располагались на территории различных природных урочищ (луг, яр, овраг, затон и др.). Наиболее удобными были урочища, находившиеся вдоль течения рек и их притоков, по ярам и балкам. Там и устраивали временные жилища охотники, рыболовы, бортники.

***Юрт** – временное владение этими урочищами. На промыслы уходили далеко в степь, в Поле, откуда и произошли понятия «уходники», «ухожья», «уходы».*

***Промысел** – это добыча каких-то природных благ в дополнение к основным занятиям.*

Охота

К XVI-XVII вв. с установлением регулярных рыночных связей промысел пушнины приобрёл товарный характер. Соболиный мех на вес ценился дороже, чем золото. Пушнина была долгое время главным источником больших доходов, на экспорт шли меха соболей, лисиц, белок, бобров, куниц, горностаев, выхухолей. Охоту называли **гульбою**. Высокие сочные травы питали многочисленные стада лосей, зубров, оленей, сайгаков, диких лошадей. Из птиц водилось много орлов, соколов, ястребов, диких голубей, тетеревов, куропаток, гусей, лебедей, журавлей. На дальние охоты за крупным зверем выезжали группами. Уходили на много дней и даже на 1-2 месяца в осенне-зимний период.



Бобр



Соболь



Горноста́й

Рыбная ловля

Рыбаки использовали сети, снасти-ловушки, крючки разных размеров, ловили осетровых и хищных рыб; самые большие крючки использовали для ловли сома. Рыбу солили и вялили. Засолка производилась в солилах – длинных четырехугольных коробах, сделанных из толстых деревянных досок. Коптильни представляли собой мазанки, крытые камышом. При отсутствии печей рылись канавы, в которых дымились деревянные опилки. Коптили обычно рыбец и сельдь. Рыбу, помещенную в бочки, засыпали солью, а через три дня ее топтали и клали гнет. Перед вывеской на просушку рыбу вымачивали, а затем выветривали. Старались выбирать такое время года, когда не было мух. Вывозили в города и там продавали. Рыбу ловили в реках, озёрах и, когда была возможность, в Азовском море.

Бортничество

Пчелиный промысел был, по существу, охотой за мёдом. Бортовой мёд производят дикие пчёлы, затем откладывают его в соты, расположенные в дуплах деревьев. Раньше человек находил дупло диких пчёл и забирал весь мёд, не задумываясь о том, что будет с разоренной пчелиной семьей. Позднее охотники за мёдом стали метить найденные деревья с пчелами и считать эти дупла (борти) своей собственностью. Дупла находились на высоте 4-15 м. Тут мёд собирали люди, именуемые **бортниками**. Чтобы пчёлы не погибли, они оставляли им на зиму часть мёда. Затем бортники научились сами делать дупла в деревьях, куда заселялись пчёлы. Так на смену системе дикого пчеловодства пришло бортничество, когда люди изготовляли уже жильё для пчёл, выдалбливая в деревьях дупла и отмечая их личным знаком. Дерево с бортью называлось бортовым, а участки леса с бортовыми деревьями – «бортовыми угожьями». Мёд был дорогим и очень ценным продуктом.



Бортный промысел: рукотворное дупло в дереве, пчелиные соты в дупле, бортник на бортовом дереве

В условиях постоянной угрозы встречи с татарскими отрядами занятия промыслами были очень опасным делом.

ПОДВЕДЁМ ИТОГИ

В начале XVI в. Донецкий край представлял необжитое степное пространство, Поле, где пасли стада кочевники, проходили их военные отряды с целью нападений на русские города и села, а Россия выставляла в степь сторожевые отряды. В Донецком крае сторожа ездили в окрестностях Святых гор. Пограничное население Руси приходило в эти места на промыслы, занимаясь, кроме сторожевой службы, рыбной ловлей, охотой, бортничеством.

Вопросы и задания для работы с текстом параграфа

1. Назовите особенности географического и политического положения Донецкого края.
2. Что такое уходы, юрты, промыслы?
3. Чем занимались промысловики-уходники?
4. Что означает выражение «государевы люди»?
5. Опишите природу Донецкого края.
6. С каким государством граничила Россия на юге?

Изучаем документ

Сигизмунд Фон Герберштейн «Записки о Московских делах», 1526 г.

«О жертвенниках Александра и Цезаря, о существовании которых в этих местах упоминают некоторые писатели, или об их развалинах я не мог узнать ничего верного ни от туземцев, ни от тех людей, которые часто бывали в этих местах. Также воины, которых князь каждый год посылает туда для разведывания и отражения татарских набегов, когда я спрашивал их об этом, отвечали, что они никогда не видали и не слышали ничего такого. Однако они не отрицали, что около устьев малого Танаиса (Донца), в четырех днях от Азова, близ места Великий Перевоз, у Святых гор, они видели статуи и какие-то мраморные и каменные изображения. А малый Танаис берет начало в северском княжестве, от чего называется Северским Донцом и в трех днях выше Азова впадает в Танаис».

1. Какие географические названия упоминаются в источнике? Покажите их на карте.
2. Кто и когда впервые упоминал о местности «Святые горы»?
3. Подготовить сообщение на тему: «Биография и литературное наследие С. Герберштейна».



Думаем, сравниваем, размышляем

1. Какие слова, прочитанные вами в параграфе, кажутся вам необычными или не похожими на современное их значение?
2. Какой тип хозяйства, по-вашему, больше подходит к степной зоне: сельское хозяйство или кочевое скотоводство? Аргументируйте.
3. Какие факты из российской истории имели отношение к Донецкому краю в XVI в.?
4. Какие явления из истории степных государств прямо или косвенно относились к Донецкому краю в XVI в.?

Запоминаем новые слова

Сакмы – степные пути.

Промыслы – сезонные занятия населения с целью получения дополнительного дохода.

Юрт – используемая для занятия каким-либо промыслом территория, находящаяся во временном владении промысловика.

Уходники – население русских окраин, вышедшее на промысел.

Сторож – пограничник.

Перелаз – брод через реку.

Дети боярские – провинциальные дворяне, несшие обязательную службу и получавшие за неё поместья. Относятся к служилым людям «по отечеству», являясь низшей категорией дворян.

Уезд – административно-территориальная единица в Российском государстве, делившаяся на станы и волости.

Поместье – разновидность земельного владения, предоставлявшегося за воинскую или государственную службу в России в конце XV – начале XVIII вв.

Поле – просторы, которые начинались за чертой оседлых жилищ населения России и простирались до Крымского полуострова.

Хронология для запоминания

1502 г. – разгром Большой Орды крымским ханом Менгли-Гиреем.

1520-е гг. – начало систематических татарских набегов на Русь.

1526 г. – первое упоминание в письменных источниках о местности «Святые горы» на р. Северский Донец.

§ 2. Станичная и сторожевая служба по реке Северский Донец

*А не сильная туча затучилася,
А не сильные громы грянули:
Куда едет собака крымский царь?
А ко сильному царству Московскому:
«А нынечи мы поедем к каменной Москве,
А назад мы пойдем, Рязань возьмем».*
Песнь «Набег Крымского хана»

На этом уроке вы научитесь:

- 1) применять и объяснять на примерах понятия: «Поле», «пограничье», «сторожи и станицы», «засечная черта»;
- 2) устанавливать причины и следствия событий периода;
- 3) характеризовать деятельность выдающихся исторических деятелей;
- 4) объяснять происхождение «речного» вольного казачества.

План

1. Реформа станичной и сторожевой службы 1571 года.
2. Русь в борьбе с татарскими нападениями.
3. Строительство засечных черт на российских окраинах.
4. Формирование вольного казачества.



Какие особенности включает в себя феномен южнорусского пограничья?

1. Реформа станичной и сторожевой службы 1571 года

Во второй половине XVI в. Донецкий край был далёкой степной окраиной Российского государства и, одновременно ещё более далёкой окраиной Крымского ханства, куда во время засухи приходили кочевать татарские орды. Через Приазовье и Подонцовье проходили также пути вторжений татар на русские земли, там же ездили российские сторожа, а также отряды, преследовавшие татар после их завоевательных походов с целью отбить пленников.

Замечательный русский историк Василий Ключевский так описывал эту борьбу: «В продолжение XVI в. из года в год тысячи пограничного населения пропадали для страны, а десятки тысяч лучшего народа страны выступали на южную границу, чтобы прикрыть от плена и разорения обывателей центральных областей. Если представить себе, сколько времени и сил

материальных и духовных гибло в этой однообразной и грубой, мучительной погоде за лукавым степным хищником, едва ли кто спросит, что делали люди Восточной Европы, когда Европа Западная достигала своих успехов в промышленности и торговле, в общежитии, в науках и искусствах».



Кого историк имеет ввиду под названием «лукавый степной хищник»?

Куда можно было бы направить духовные и физические силы, если б не было нападений?



Маршруты станиц и строж в Подонцовье и Приазовье

Особенно богатым на события оказался 1571 год. Царским приказом от 1 января 1571 г. князь **М. Воротынский** был назначен главой сторожевой и станичной службы. В помощники престарелому воеводе были даны князь Михаил Тюфякин, герой степной войны дьяк Ржевский, как специалист по крымскому пограничью, и опытный воин Юрий Булгаков, знаток ногайского пограничья. Тюфякин и Ржевский были посланы для инспекции Крымской стороны. Юрий Булгаков и Борис Хохлов осматривали Ногайскую сторону. Река Северский Донец имела значение условной границы. Правая сторона по её течению называлась **Крымской**, левая – **Ногайской**, а в XVII в. её также называли Московской. После досмотра они, изучив существующие росписи (инструкции) сторожевой службы, начали составлять новый ее распорядок.

В помощь им командование вызвало в Москву детей боярских, станичных голов (начальников), станичников и вожей (проводников), тех, что многократно выезжали в Поле из Путивля, Рыльска и других пограничных городов.

Закончив совещания, 16 февраля 1571 г. «по государеву цареву и Великого князя Ивана Васильевича всея Руси» указу глава службы вместе с детьми

боярскими, станичными головами и станичниками вынес приговор (решение). День принятия **«Боярского приговора о станичной и сторожевой службе»** можно назвать первым уставом пограничников России, сторожей – пограничниками, а станичников – степными разведчиками. Сторожьи и станицы были соответственно, отрядами тех и других. **Сторожьи** ездили вдоль самых значимых рек, следили за переправами и местами возможного продвижения противника, что было всегда заметно по примятой траве. Каждому отряду был назначен определённый участок для патрулирования, ориентиром было условное место, именовавшееся также сторожей. По среднему течению Северского Донца таких мест встреч, сторож, было семь. Все они располагались на левом берегу Донца. На территории Донбасса значилось три из семи Донецких сторож: Святогорская, Бахмутская и Айдарская. **Станицы** уходили по специальным маршрутам глубоко в степь с разведывательной целью.



Земское ополчение. Художник А.М. Левченков

Были выработаны инструкции станицам, дальним и ближним сторожам: *«Из которого города к которому урочищу станичником податнее и прибыльнее ездити и на которых сторожах и из которых городов и по скольку человек сторожей на которой стороже ставити».*

После обнаружения вражеского воинства станичным и сторожевым головам (начальникам) надлежало отправлять гонцов с известиями в ближайшие города для передачи по цепочке, а самим ездить по сакмам, то есть по следам врагов.

В правилах указывалось, что ездить по сторожам нужно верхом, не сходя с коней, внимательно наблюдая за окрестностями, по очереди, по два человека в каждую сторону. Предусматривались меры скрытного передвижения и расположения на местности. В частности, предписывалось не готовить пищу несколько раз на одном месте, не ночевать и не укрываться днем в одном и том же месте.

Многие прежние сторожи были заменены новыми, сообразно изменениям крымско-татарских «маршрутов», определены места, где станичникам надлежало

съезжаться друг с другом. Айдарская сторожа, самая далёкая, какое-то время не функционировала.

Приговор обязывал служить на Донецких сторожах детей боярских из Путивля и Рыльска, ввиду особого значения этой линии для защиты Руси от крымских татар и ногаев.

Военная и приказная реформы Ивана Грозного



*Иван IV Грозный.
Художник Л.Г. Сергеев*



*Стрелец. На вооружении –
пищаль, сабля и бердыш*

На состав сторожевых отрядов повлияла военная реформа, которую ввёл царь Иван IV. Ядро армии стало составлять дворянское ополчение. С **1550 г.** началось формирование стрелецких полков, куда набирали из лично свободных людей. Военная служба стрельцов длилась всю жизнь и становилась наследственной. К 1584 году их число достигло примерно 12 тысяч человек, из которых 7,5 тысяч находились в Москве.

Однако стрельцы и дворяне не составляли ещё всей армии. Главной военной силой по-прежнему оставались служилые люди, то есть **рать**. Каждый город или уезд выставлял определенное количество своих представителей. Одновременно было организовано и постоянное артиллерийское войско. Кроме того, для несения пограничной службы привлекалось казачество. В армию стали приглашать иностранцев, хотя и в незначительном количестве.

В соответствии с другой реформой – приказной, было создано 22 приказа.

Военной службы касались стрелецкий, пушечный, бронный, аптекарский, оружейный, разрядный и поместный приказы.

Приказ – управляющее учреждение.

Особенно интересен **Посольский приказ**, в функции которого входило: суд над донскими казаками и обеспечение их службы, переводчики и толмачи, суд над иноземцами и организация их службы (татары, европейцы), дипломатия, выкуп и обмен пленных, управление территориями на юго-востоке. Служилые люди окраин периодически имели дело со всеми этими приказами и их должностными лицами – **дьяками**. Сторожевая служба была в ведении Разрядного приказа.

2. Русь в борьбе с татарскими нападениями

Нападение татар во главе с Девлет-Гиреем в 1571 г.

Сторожевая служба ещё находилась в процессе формирования, когда ею были получены известия о походе на Русь объединённого войска татар.

В мае 1571 г. крымский хан Девлет-Гирей с 40-тысячной армией пересек степные пространства, отделявшие Русь от Крыма, обошёл с помощью перебежчика засечные линии на южных окраинах Русского царства, и крымское войско переправилось вброд через реку Угру. Сторожевой отряд русских был разгромлен, войско Девлет-Гирея устремилось к Москве.

3 июня 1571 года крымские войска разорили незащищённые слободы и деревни вокруг Москвы, а затем подожгли предместья столицы. Из-за сильного ветра огонь быстро распространился по городу. Москва сгорела в течение 3-х часов.

Помимо Москвы крымский хан разорил центральные уезды и вырезал 36 русских городов. В результате этого набега было перебито до 80 тысяч русских людей, а около 60 тысяч было уведено в плен. Население же Москвы сократилось со 100 до 30 тысяч человек.



Татарское войско в движении

Битва при Молодях 1572 г.


Девлет-Гирей был уверен, что Русь уже не оправится от такого удара и сама сможет стать лёгкой добычей. Поэтому в следующем 1572 году он решил повторить поход. Для этого похода Девлет-Гирей смог собрать 120-тысячное войско, включавшее 80 тысяч крымцев и ногайцев, 33 тысячи турок и 7 тысяч турецких янычар. *«...города и уезды Русской земли – все уже были расписаны и разделены между мурзами, бывшими при крымском царе... Крымский царь похвалялся перед турецким султаном, что он возьмет всю Русскую землю в*

течение года, великого князя пленником уведет в Крым и своими мурзами займет Русскую землю», пишет современный российский историк В. Волков.

Существование русского государства и самого русского народа зависело от дальнейших событий. Главой пограничной стражи в Коломне и Серпухове был князь Михаил Иванович Воротынский. Основные позиции русских войск находились у Серпухова. Здесь же находился средневековый «танк» – **Гуляй-город**.

В качестве отвлекающего манёвра Девлет-Гирей послал против Серпухова двухтысячный отряд, а сам с основными силами переправился через р. Оку в более отдалённом месте. Основное войско двинулось на Москву, а Воротынский, сняв войска с береговых позиций, двинулся ему вдогонку. 29 июля состоялся ожесточённый бой, в результате которого крымский арьергард был практически уничтожен. После этого оправдались надежды Воротынского. Узнав о разгроме арьергарда и опасаясь за свой тыл, Девлет-Гирей развернул своё войско.

К этому времени уже был развёрнут гуляй-город вблизи **с. Молодей** в удобном месте, расположенном на холме и прикрытом рекой Рожайей. Отряд молодого воеводы Хворостинина оказался один на один со всей крымской армией, но воевода не растерялся и мнимым отступлением заманил противника к гуляй-городу. Татары попали под убийственный артиллерийско-пищальный огонь. Началась затяжная битва, к которой крымское войско было не готово, атаки на гуляй-город ничего не давали.



Установка Гуляй-города



Девлет-Гирей

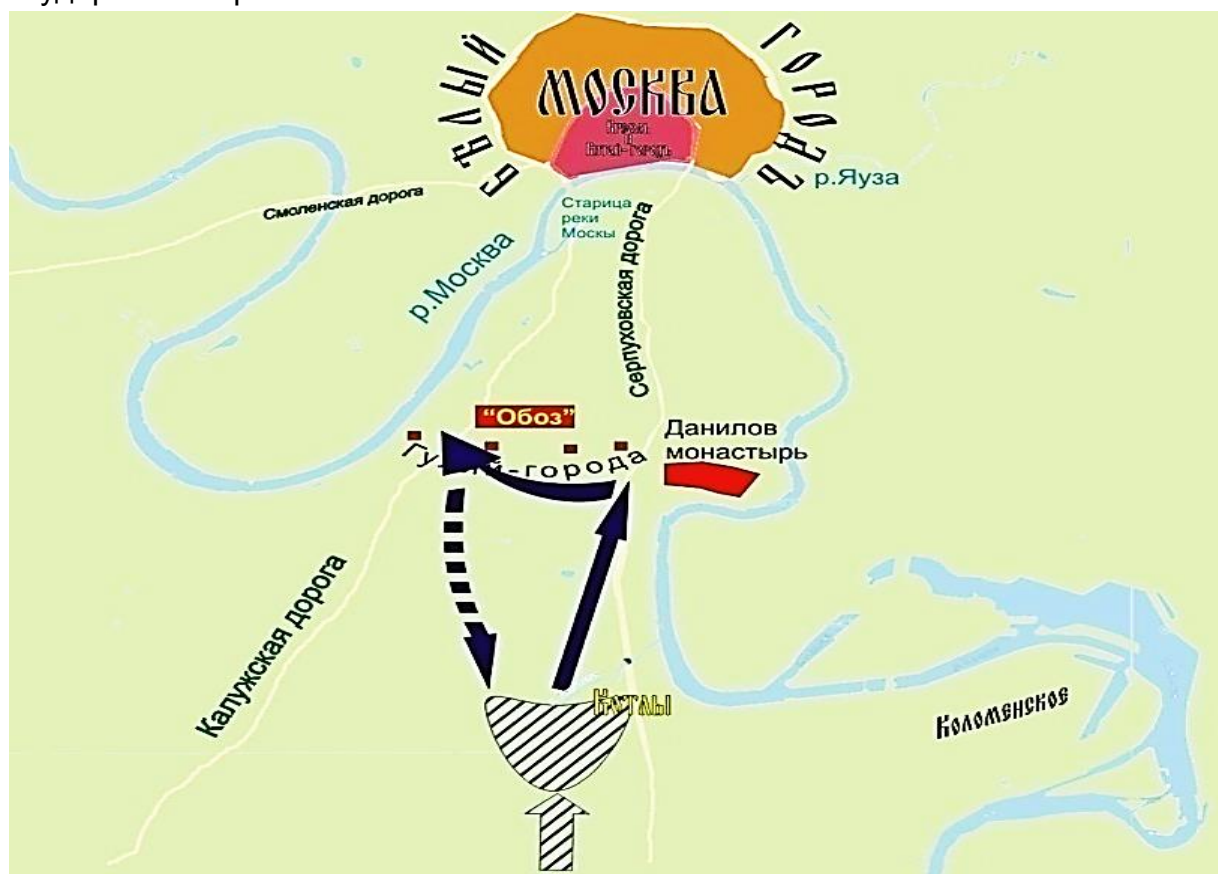
В бою был убит ногайский хан, погибли трое мурз. Подступив к дощатым стенам гуляй-города, нападавшие рубили их саблями, расшатывали руками, сиюсья перелезть или повалить, *«и тут много татар побили и руки поотсекли бесчисленно много»*.

Дождавшись, когда главные силы крымцев и янычар втянутся в кровавую схватку за гуляй-город, воевода незаметно вывел большой полк из укрепления, и

ударил в тыл татарам. Не выдержав двойного удара, татары и турки побежали, бросая оружие, обозы и имущество. Потери были огромны – погибли все семь тысяч **янычар**, большинство крымских мурз, а также сын, внук и зять самого Девлет-Гирея. Множество высших крымских сановников попало в плен.

Потерпев поражение в Битве при Молодях, Крымское ханство потеряло при этом почти всё мужское население.

Особенно тяжелое положение было у Ногайской орды – хозяйки Приазовских степей. Битва при Молодях в дальнейшем облегчила продвижение русского населения на юг, в Среднее Подонцовье, усилила позиции Российского государства в Приазовье.



События 1572 г. – битва при Молодях

Нападение татар во главе с Казы-Гиреем в 1591 г.

После сокрушительного разгрома в Битве при Молодях Крымское ханство, лишившись почти всего взрослого населения, в течение целого поколения не было в состоянии совершать крупные походы, довольствуясь лишь набегам на пограничные земли. Однако прошло 19 лет, и выросло новое поколение, готовое к завоеваниям и грабежам. В 1588 году турецкий султан Мурад III назначил новым ханом **Казы-Гирея**.

К лету **1591** года Казы-Гирей собрал 150-тысячную армию и повел ее к Москве. Хан строго запретил грабить по пути земли неприятеля, чтобы не замедлить продвижение к цели.

Первыми татарские полчища обнаружили станичники под Ливнами. Затем пришли сообщения из Путивля. Татарское войско двигалось Муравской сакмой. Утром 4 июля 1591 года Казы-Гирей с ордой подошёл к столице по Большой Серпуховской дороге – нынешнему Варшавскому шоссе – и встал в деревне Котлы.

Однако со стен Свято-Данилова монастыря крымцев окатили картечью из пушек. Тогда татары решили подойти к Москве по Калужской дороге, а сам хан перенёс свою ставку на Воробьёвы горы, оттуда наблюдал за действиями своих войск. Однако передовые отряды крымцев напоролись на стоявший там «обоз».

***Обоз** – система обороны из нескольких гуляй-городов, поддерживающих друга друга перекрёстным мушкетным огнём.*

Стены гуляй-городов защищали стрельцов от татарских стрел, в то время как татары под ружейным огнём были беззащитны. Потерпев неудачу, к вечеру хан отошёл от столицы и встал лагерем в селе Коломенском. Ночью русские воеводы повели 3-тысячный конный отряд в атаку на ханский лагерь. Встревоженный русским нападением и пушечной стрельбой, крымский хан ещё до рассвета начал поспешное отступление.

3. Строительство засечных черт на российских окраинах

Крупные сражения случались не так уж часто. Куда чаще происходили мелкие набеги, и они причиняли много бед. Бороться с внезапностью и стремительностью татар было не так-то просто. В лесной зоне наиболее подходящим методом против конницы было устройство **засек**.

Первые сведения о засеках появились в XIII-XIV веках. Логика развития событий подсказала необходимость продолжения и усовершенствования этой практики. Так появились засечные черты. Они состояли из лесных завалов-засек, которые чередовались с частоколами, надолбами, земляными валами, рвами и волчьими ямами.

***Засечные черты** – система оборонительных сооружений на юге и юго-востоке России, прикрывавшая южные подходы к Москве и к другим крупным городам.*

В связи с активизацией нападений крымских татар и ногайцев в **1521-1566** гг. сложилась **Большая засечная черта**, располагавшаяся к югу от реки **Оки**. На засечных чертах поселили постоянные воинские формирования **стрельцов, городовых казаков, пушкарей, затинщиков, воротников, засечных сторожей, служилых татар**. Местное дворянство (чаще разряд **детей боярских**) также

исполняло здесь военные обязанности и участвовало в организации предупреждения нападений кочевников.

Основным местом устройства засечных черт являлись лесные массивы.

На сопредельные территории переводили крестьянское население «на вечное житие». Происходил процесс естественной колонизации края. Это было медленное, но неуклонное и эффективное наступление на просторы Поля.

Засечная черта состояла из отдельных участков – «засек». Создавались засеки, следующим образом: лес просекался полосой в 60 метров. С целью маскировки от врага, в глубине леса, на высоте человеческого роста подрубались деревья и валялись по направлению «к полю», т.е. «вершинами» в сторону вероятного появления противника, при этом часть деревьев оставалась лежать на пнях. Это делало невозможным продвижение конной рати. На особо опасных участках, иногда вырывались «волчьи ямы» (замаскированные сверху ветками и травой ямы, с заостренными кольями на дне).



Строительство засеки



Засечная черта

Для создания засечной черты широко использовались местные естественные препятствия: реки, озёра, болота, овраги. На открытых безлесных промежутках сооружались валы, выкапывались рвы, создавались частоколы из заостренных бревен, эти и иные препятствия, часто чередовались между собой.

Лесные укрепления строго охранялись пограничными воеводами. В целях профилактики пожаров местному населению возбранялся сбор ягод и грибов в районе **заповедных лесов**, строго запрещалась рубка леса и прокладывание новых дорог и троп. Для покрытия расходов по укреплению засечной черты с населения собирались специальные подати – засечные деньги.

Большая засечная черта прикрывала столицу с округой, но центральные уезды страны часто страдали от набегов кочевников.

4. Формирование вольного казачества

Нестабильность и междоусобицы, наставшие в степи после распада Золотой Орды, тяжело переживало местное кочевое или полукочевое население, некогда создавшее очаги оседлости в Донецком крае. Часть кочевников влилась в войска разных орд и государств, принимала участие в бесконечных боевых действиях, которые отныне превратились на этой территории в будни. Некоторые из них, потеряв земли, семьи и стада, стали вольными военными людьми, «казаками».

Изначально **казак** считался человек лишённый семьи и имущества. Позже это понятие стало синонимом воинского человека. В целом же этот тюркский термин обозначал свободного, не подчинённого никакому господину или роду человека и переводился, как «разбойник», «авантюрист», «вольный человек», «всадник». Казаками становились не только простолюдины. Иногда жизнь «казака» вели претенденты на престол, которые, в отличие от реальных государей, не имели удела или государства и скитались со своими сторонниками по степи в поисках приключений. Этот же термин применялся и к частям народа, которые оторвались от своих ханов.

Обычно казаки собирались в орды, промышлявшие в степи охотой, рыбной ловлей и разбоем. Некоторые из вольных степных воинов откочевали на север к границам Российского государства или на запад – к границам Великого княжества Литовского, где поступали на службу к местным князьям. От них понятие «казачество» было усвоено русскими людьми, из числа проживавших на пограничье. В дальнейшем выходцы с южных окраин русских земель пополнили ряды вольных всадников и, ставши казаками, вписали отдельную яркую страницу в историю Степи.

Очаги вольного казачества появились на Дону – Верхнем и Нижнем, а также в районе Днепровских порогов, где возникло казачье объединение Запорожская Сечь. На притоках этих рек также промышляли группы казачества, в т.ч. и на Северском Донце, который является правым притоком р. Дон. В целом, запорожские казаки признавали власть польского короля, донские казаки – русского царя. Вольные казаки годами жили на Сечи или на Дону,



Казаки у берегов Стамбула

воевали с татарами и турками, получали эпизодически жалованье за воинские услуги государству. Нередко днепровские казаки нанимались на службу к российскому царю или совершали совместные с донскими казаками военные походы. С годами вольные казаки выработали особый образ жизни, традиции, особенности быта и самоуправления.

Кроме вольного казачества в Поле выходили казаки, имевшие дома и семьи в городах. Это были городовые казаки. Их обязанностью была служба в гарнизонах городов, они входили в состав станиц, несли другие виды службы.



Как вы думаете, в чём заключается смысл закона казацкого побратимства?

У рубежей Северской земли несли службу «казаки путивльские». Стоянки путивльских казаков находились в непосредственной близости от Поля. «Севрюки» – местные жители Северской земли, хорошо знакомые с местными условиями, часто служили в качестве проводников – вожей, и сопровождали детей боярских, преследовавших крымцев, чтобы отбить захваченную добычу и пленных. Другие путивльские казаки несли сторожевую службу у Днепра, поблизости от Литовских владений.

ПОДВЕДЁМ ИТОГИ

К концу XVI в. Донецкий край оставался татарско-русским пограничьем на севере и территорией, где господствовал кочевой уклад жизни татар – на юге. В Подонцовье Российским царством создаётся пограничная (сторожевая и станичная) служба на постоянной основе, которая функционирует вплоть до окончания военно-земледельческой колонизации региона. Татарские набеги 1571 и 1591 гг. показали насущную необходимость защиты центра страны, поэтому развивается технология и практика строительства засечных черт, что станет существенной особенностью внутренней и внешней политики государства по отношению к южным окраинам. Занятия населения окраин ухаживательным промыслом в сочетании с военным ремеслом сделало возможным длительное пребывание казацких отрядов по Дону, Днепру и их притокам с зарождением элементов самоуправления в их среде.

Вопросы и задания для работы с текстом параграфа

1. Что такое «засака», опишите процесс её создания.
2. Что такое «станция», «сторожа»? В чём разница между этими понятиями?
3. Какова была цель татарских походов на Москву?
4. В каком году произошла битва при Молодях? Что стало причиной победы русских войск?
5. Расскажите о князе М.И. Воротынском. Определите значение его деятельности для Донецкого края.
6. Как появилось вольное казачество?

Изучаем документ

«Боярский приговор о станичной и сторожевой службе». 1571 г.

«5-я Сторожа. Стояти сторожем на Святогорской стороже на сей стороне Донца против Святых гор, а стояти им укрываясь в луке против Святых гор и по иным местам, переезжати не в одном месте.

6-я Сторожа. Стояти сторожем на Бахмутовской сторожи на сей стороне Донца.

Айдарская сторожа оставлена. И впредь той сторожи не быти».



Памятник князю М. Воротынскому. Фрагмент. Скульптор В.П. Нагорнов пос. Воротынец Нижегородской обл.

1. В каком году и кем составлен «Боярский приговор о станичной и сторожевой службе»?
2. Почему этот документ считают первым уставом пограничной службы России?
3. Где в Донецком крае располагались места встреч сторожей?

Работаем с картой

1. Какие татарские дороги (сакмы) показаны на карте?
2. Какие перевозы (перелазы) показаны на территории Донецкого края?
3. Опишите путь продвижения валуйских станиц к Святым горам и обратно.



Карта-схема станичной службы на южнорусской окраине в 1630 г.

Думаем, сравниваем, размышляем

1. Напишите эссе о путешествии из Крыма в Россию через степь в XVI в.
2. Пользуясь дополнительными источниками информации, подготовьте сообщение о занятиях, быте и военном искусстве казаков в период формирования казачьих обществ.
3. Что можно рассказать о жизни населения русских окраин?
4. Как изученные вами обстоятельства повлияли на создание условий для будущего освоения русскими людьми территории Среднего Подонцовья?

Запоминаем новые слова

Сторо́жи – отряды русских служилых людей, патрулирующих пограничье.

Станицы – отряды русских служилых людей, выезжающих в степь для дозора.

Стрельцы – постоянное войско сер. XVI – начала XVIII вв., вооружённое огнестрельным оружием, набиралось из свободных людей, служба была наследственной и пожизненной.

Засака – подрубка деревьев на высоте человеческого роста с наклонной укладкой верхних частей стволов с ветвями, без срезания сучьев.

Засечная черта – система оборонительных сооружений против конницы противника, находившаяся в лесной местности.

Казак – вольный человек, несший службу по найму.

Крымский берег – правый берег р. Северский Донец.

Янычары – лучшие турецкие военные части, нередко принимавшие участие в войнах Крыма с Русью.

Дьяк – должностное лицо, ведущее дела какого-либо учреждения (приказа).

Приказ – орган центрального управления (Посольский, Поместный, Челобитный и т.д.).

Хронология для запоминания

1521-1566 гг. – строительство Большой засечной черты.

1550 г. – создание стрелецкого войска.

1571 г. – реформа сторожевой и станичной службы под руководством князя М. Воротынского.

1571 г. – татарский набег Девлет-Гирея.

1572 г. – битва при Молодях.

1591 г. – татарский набег Казы-Гирея.

1550-е гг. – зарождение вольного казачества на Дону и Днепре.

§ 3. Донецкий край в событиях конца XVI – первой половины XVII веков

«Вы хотите задушить нас в ограде выстроенных городов», – крымский хан Казы-Гирей в 1602 г. к русскому послу Г. Волконскому

На этом уроке вы научитесь:

- 1) применять и объяснять понятия «соляной промысел», «оборонительная черта», «пещерный монастырь»;
- 2) характеризовать первые страницы истории Святогорского пещерного монастыря;
- 3) выделять изменения в составе населения края вследствие военной реформы;
- 4) характеризовать причины постройки крепости Царёв-Борисов и участие его жителей в Смуте;
- 5) называть даты и обстоятельства первого упоминания в источниках Торских соляных промыслов и Святогорского монастыря.

План

1. Постройка Царёва-Борисова и участие его жителей в Смуте.
2. Первое письменное упоминание о Святогорском монастыре и Торских соляных промыслах.
3. Возведение Белгородской оборонительной черты, создание Белгородского полка и разряда.
4. Создание полков «нового строя» и их влияние на состав населения Донецкого края.



Что ослабило влияние Российского государства в Подонцовье и какие меры были приняты, чтобы его восстановить?


1. Постройка Царёва-Борисова и участие его жителей в Смуте

Первый город со времен средневековья на Среднем Донце был построен в 1599 г. Он был основан воеводами Богданом Бельским и Семёном Алфёровым по указу царя Бориса Годунова и назван в его честь, став одной из главных крепостей Российского государства на южных рубежах. Строительство города началось в 1599 г. с большим размахом и было настолько основательным, что укрепления города из дерева и земли сохранились даже спустя 50 лет.

Город находился на почтительном расстоянии от крайних российских городов – более 300 км от Воронежа и 150 км от Белгорода.



Город Царёв-Борисов.
Чертеж XVII в.



Город Царёв-Борисов. Рисунок
А. Вербовского. 2017 г.



«Борис Годунов». Фрагмент.
Худ. Н. Присекин и С. Присекин

Царёв-Борисов, исходя из своего стратегического положения, мог обеспечить самые разные функции – через него проходил короткий путь к казачьим городкам на Дону, он мог осуществлять контроль над продвижениями ногайских орд, которые кочевали к востоку от Донца и в Северном Приазовье, в нём базировалась пограничная служба.

Также воеводы должны были вести борьбу с «черкасским воровством», т.е. грабительскими нападениями казаков.

Основную задачу правительство видело в предотвращении прихода на Русь крымского царя, его царевичей с большими людьми, т.е. большим войском, способным разорить центральные уезды.

Для выполнения этой задачи и строился Царёв-Борисов. Расчет был на то, что его гарнизон мог выдержать длительную осаду этих «больших людей», вовремя предупредить об опасности Москву и Белгород, дожидаться подкрепления с южных уездов и Дона. В городе было поселено около 3000 человек из близлежащих городов и уездов, что составляло значительную вооружённую силу.

Российская Смута начала XVII в. изменила судьбу людей, городов, государства. Есть указания на то, что цареворисовцы приняли участие в событиях **Смуты** на Руси. Они поддержали Лжедмитрия I и присоединились к восстанию Илейки Муромца («**лже-Петра**»), который во главе отряда казаков поддержал антиправительственные движения в 1605-1607 гг.

Документы рассказывают, что казаки и «царевич Петр» пришли с Дона по Северскому Донцу в Царёв-Борисов, а оттуда направились в Путивль. Далее Илейка принял участие в восстании И. Болотникова и был казнен в 1608 г. Жители Царёва-Борисова вместе с белгородцами и валуйчанами отказались присягать также новому царю В. Шуйскому (1606-1610 гг.) и продолжили сопротивление.



Какие другие события происходили в Российском государстве во время Смуты? Чем она закончилась?

Точных данных о времени прекращения существования города Царёв-Борисов в письменных источниках не найдено. Последние сведения о нём поступили в 1612 г., когда из города была вывезена церковная утварь, артиллерия, а люди переселены в г. Валуйки.

2. Первое письменное упоминание о Святогорском монастыре и Торских соляных промыслах

Название живописного уголка Донбасса «Святые Горы» напоминает о русских былинах. Многие знакомы с былинной, где упоминается могучий великан Святогор. По ходу повествования он встречается с Ильей Муромцем и прячет его вместе с конем в карман. Святогор старше многих богов, его образ древний и загадочный.

*Ездит старый по Святым горам.
Тут колеблется мать-сыра земля,
Тут шатаются темны лесушки,
Выливаются быстры реченьки.*

Святогор, по славянской мифологии сын Рода, был рожден для того, чтобы стоять на страже мира в Святых горах. О былинке заставляет вспомнить красота местности и сторожевая функция богатыря. Действительно, на какой-то период Святые Горы Подонцовья стали условной границей двух миров и имели отношение к сторожевой службе Российского государства.



О существовании монастыря в Святых горах достоверно известно с начала XVII в.

Монастырь – это религиозная община монахов или монахинь, которая принимает единые правила жизни (устав) и занимается хозяйственной деятельностью.



Что вам известно о монастырях? Какие из них вы посещали? Как они выглядят?

Святогорский монастырь был мужской обителью. Он располагался внутри меловых гор в рукотворных пещерах. Первое письменное свидетельство о деятельности Святогорского **пещерного монастыря** датируется **1620 г.** Это было упоминание в жалованной грамоте царя Михаила Фёдоровича от 9 марта 1620 г.

«О выдаче игумену Святогорского монастыря Ефрему с братией годовой руги (жалованья): хлеба 12 четвертей ржи и денег 10 руб.»

Второй известный документ – это также упоминание о жалованной грамоте Святогорскому монастырю 1624 г., конкретнее чёрному попу (иеромонаху) Семиону с братией на выдачу из Белгорода ржи 12 четвертей, овса 12 четвертей, денег 10 руб. В дальнейшем подобные документы появлялись все чаще.

Четверть – мера объёма сыпучих тел, равная около 80 кг.

Недалеко от Святых гор в те же годы становятся известны **соляные промыслы** на реке Тор (ныне Казённый Торец в Славянском районе). Документально функционирование Торских соляных промыслов прослеживается с **1619 года**. А. Васильев 27 мая 1622 г. рассказал, что бежал из Рыльска и вместе с другими казаками занимался бортничеством, охотой и солеварением на Торе в 1619 г.


В другом документе того времени читаем, что белгородец М. Сидоров варил соль в 1621 г., затем с донскими казаками ушел в Польшу воевать против турок, вернулся на Тор в 1622 г., где был взят под стражу царской сторожей. Он рассказал белгородскому воеводе, что многие белгородцы варят соль на Торе.



*Святые горы в XVII в.
Реконструкция. СГИАЗ*



Славянские озёра. Современное фото



*Солеварная печь и сковорода с рапой.
Старая Русса*

С 20-х годов XVII в. ежегодно приезжали на Тор люди из Валук, Оскола, Белгорода, Рыльска, Ельца, Курска, других «окраинных» городов России и Левобережья Днепра для выварки соли из рапы местных озер. Собирались они на промысел обычно группами, чтобы легче было отражать внезапные нападения крымских орд. Около озер приезжие солевары располагались «табором». Наварив соли за две-три недели, возвращались домой.

Русские люди уже тогда думали о государственной пользе. Бывший цареборисовец Поминко Котельников не мог смириться с запустением своего города, несмотря на то, что сам был родом из Валук. Спустя годы он писал царю Михаилу Федоровичу: «... А соляные озера от Царева городища верст с 30. И ныне в тех озерах из Белгорода, и с Валук, и с Оскола, и с Ельца, и с Курска, и с Ливен, и с Воронежа охочие люди ежелет варят соль, а от татар делают крепость. И он Поминко, прошлого 133-го году у озер был и соль про себя варил, а татары приходили на них дважды... А только у тех озер вели государь устроить казенные варницы и сделать острожек и ратным людям... для бережения в том остроге быть, и государевой казне будет прибыль немалая».

3. Возведение Белгородской оборонительной черты, создание Белгородского полка и разряда

Городами, откуда набирались сторожа и станицы для выхода в Поле и откуда всё чаще приходили люди на промыслы, были Путивль, Воронеж, Белгород, Валуйки. Они имели большое колонизационное и оборонное значение для Российского государства.

На месте Северского городища Х в., селения восточных славян, расположенного на меловой горе над Северским Донцом, возникло новое поселение. Решение о постройке города Белгорода было принято Боярской думой в 1593 году. Однако Белгородская крепость была сооружена по указу царя Федора Ивановича осенью 1596 г. В дальнейшем она имела особое значение для Донецкого края.

В 1635 г. в связи с активизацией набегов крымских татар началось строительство новой **оборонительной черты** – Белгородской. От засечной она отличалась большим разнообразием преград для конницы, т.к. лесные массивы на этой территории стали сменяться лесостепью. Для этого строительства собирался специальный налог – «засечные деньги». К концу 1646 г. Белгородская черта протянулась на 800 километров с запада на восток по линии Ахтырка – Белгород – Оскол – Воронеж – Козлов – Тамбов. Здесь были расселены городовые казаки и полки нового «иноземного» строя – солдаты и драгуны. Общее количество постоянно задействованных на этой черте русских войск достигало 10 000 человек. С 1640-х гг. кочевники уже не достигали Оки.

Одновременно с завершением строительства Белгородской черты в 1658 г. был образован **Белгородский полк**. Как крупное воинское соединение он включал в себя так называемые «полки иноземного строя» (рейтарские, драгунские, солдатские), а также подразделения поселенных в Белгороде московских стрельцов и сотни дворянской конницы (детей боярских). Он являлся полурегулярным войском.



Белгородская черта, перекрывшая основные пути татарских набегов на фоне современной Белгородской области. Составитель А.И. Ильин

В 1658 г. Белгородский полк насчитывал 19252 человека, в дальнейшем его численность увеличилась до 25-30 тысяч человек. Позднее, в 1660-х гг. в полк были включены сформированные из переселенцев «черкасские полки». В 1664 г. по смотру воеводы Б.А. Репнина, в Белгородском полку имелось ратных людей полковой службы – 19653 чел. и городской службы 30528 чел., всего 50181 чел. Белгородский полк участвовал в русско-польской войне 1654-1667 гг., в русско-турецкой войне 1673-1681 гг. в крымских походах 1687 и 1689 гг., а также в Азовских походах Петра I. Белгородский полк существовал до начала XVIII в., до петровских реформ, приведших к образованию русской регулярной армии. Основной задачей полка была охрана южных границ, потому на Белгородской черте постоянно несли службу войска. На территории, где формировался полк, был учреждён **Белгородский разряд** – военно-территориальный и административный округ. Его центром был г. Белгород. Во главе разряда и полка стоял **воевода**. Белгород оказал большое влияние на освоение русским населением просторов Поля, в т.ч. и Донецкого края.

4. Создание полков «нового строя» и их влияние на состав населения Донецкого края

Основу русской армии со времён Ивана Грозного составляли отряды поместной конницы и стрелецкой пехоты.

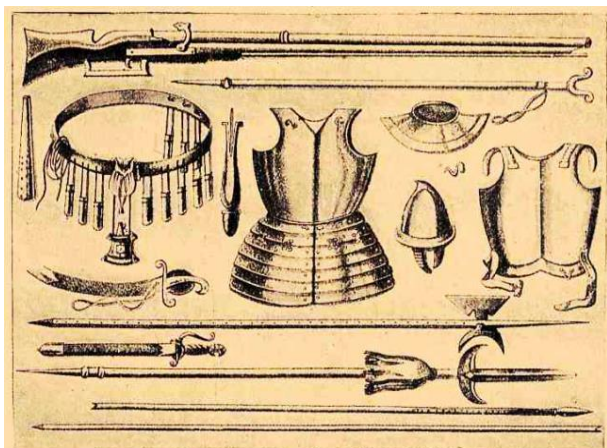
В начале 50-х годов XVII в. создаются полки «нового строя»: солдатские, драгунские и рейтарские. К их созданию привлекли иностранных офицеров. Наём офицеров для создающихся солдатских, драгунских и рейтарских полков совпал по времени с окончанием Тридцатилетней войны в Европе и гражданской войны в Англии. Поэтому в Европе хватало людей, имевших за плечами большой опыт современной войны. Основная цель их призыва на русскую службу заключалась в обучении новобранцев.

Полки «нового строя» были поселёнными войсками. В мирное время солдаты занимались своим хозяйством и собирались только для обучения на один месяц в году, осенью, после жатвы. В отличие от войск «старого строя» полки «нового строя» имели правильную, устойчивую организацию, постоянный состав офицеров и солдат. Вооружением и снаряжением установленного образца полки «нового строя» обеспечивались государством. Во время войны они полностью поступали на содержание государства. В мирное время они несли пограничную службу.



Служилые «старого» строя: стрелец, пушкарь, сын боярский Зерцала – нагрудный доспех

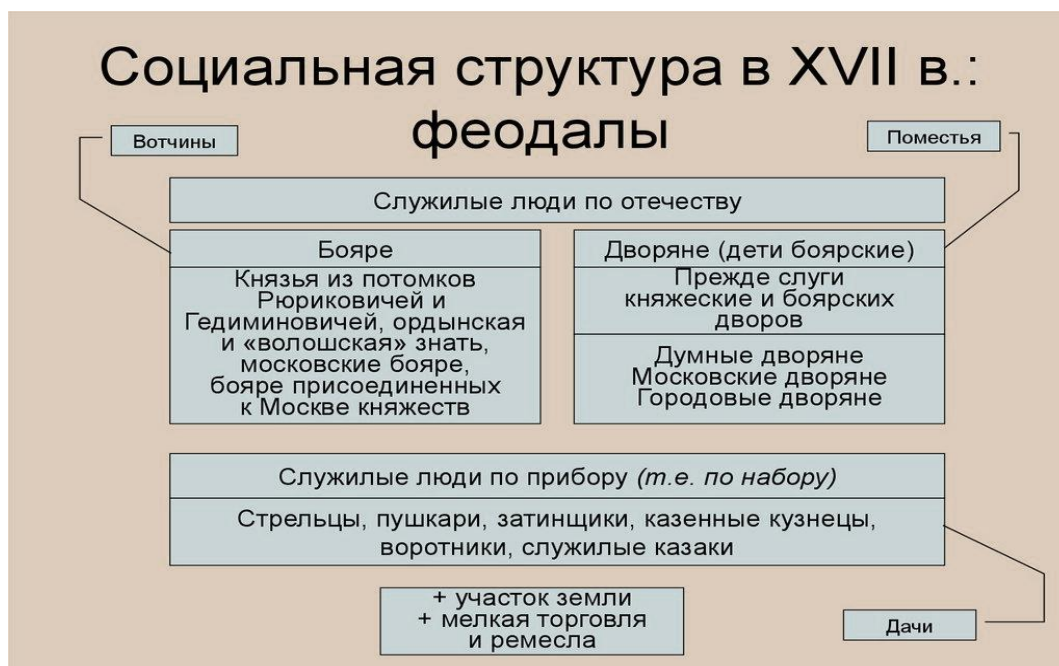
Вооружение **солдат (пехота)** состояло из пищалей, позднее – мушкетов фитильных и с замками. Потому их можно назвать мушкетёрами. Из холодного оружия они имели шпаги, пики, бердыши. Униформа солдат мало отличалась от стрелецкой – они носили почти такие же кафтаны. **Драгуны (ездящая пехота)** получали из казны лошадей, оружие, по 4 руб. в год на одежду, седло и месячный корм. В XVII в. вооружение драгун состояло из пищали или мушкета и пики. Они должны были выполнять функции и пехоты, и конницы. **Рейтары (кавалерия)** были вооружены карабином и двумя пистолетами, а также саблей (реже – шпагой или палашом). В новых полках использовались латы.



Вооружение полков «иноземного строя»

С созданием новой службы не были отменены старые полки. Рейтары имели много общего с поместной конницей сотенной организации как по социальному составу (комплектовавшиеся в основном из дворян и детей боярских), так и по устройству (рота рейтар примерно равнялась сотне в поместной коннице). Пребывание в рейтарах считалось дворянами и детьми боярскими почетнее зачисления в солдатские полки, а

будущие обязанности являлись привычными, напоминая порядок службы в дворянской коннице, поэтому в рейтары охотно шли многие обедневшие дворяне и боярские дети.



Разрядные полки (по сути армии), возглавляли разрядные воеводы из числа аристократов. Одновременно, в главных военных кампаниях Российского государства принимали участие люди, которых можно считать военными профессионалами нового типа, добившимися всего своими дарованиями и работой. Генералы полков «нового строя» сотрудничали с разрядными воеводами, своими непосредственными начальниками. Так, боевое сотрудничество и взаимоуважение связывало воеводу Белгородского полка Г. Ромодановского и генерал-поручика Г. Косагова.

Так же, как дети боярские, стрельцы, казаки городской службы, представители новых полков получали земли на российском пограничье, по соседству с Полем, чем пополнили состав местного служилого сословия.

ПОДВЕДЁМ ИТОГИ

Крепость Царёв-Борисов была первым населённым пунктом в Среднем Подонцовье. Она должна была усилить безопасность всего региона, однако, вследствие событий Смуты, запустела и превратилась в городище. Последовавшие после Смуты восстановление системы сторож, военные реформы царя Алексея Михайловича, строительство Белгородской черты восстановили и упрочили влияние Российского государства в регионе. Именно в этот период появляются и множатся сведения в российских документах о Торских соляных промыслах и деятельности пещерного монастыря в Святых горах. Святогорский монастырь – первое оседлое поселение на территории Донецкого края.

Вопросы и задания для работы с текстом параграфа

1. С какой целью был построен город Царёв-Борисов?
2. Для чего был создан Белгородский полк?
3. Что такое «Белгородская черта»?
4. Как полки «нового» строя повлияли на состав населения русского пограничья?
5. Когда впервые упоминаются в документах Святогорский монастырь и Торские промыслы?
6. Назовите категории служилых людей полков «старого» и «нового» строя.

Изучаем документ

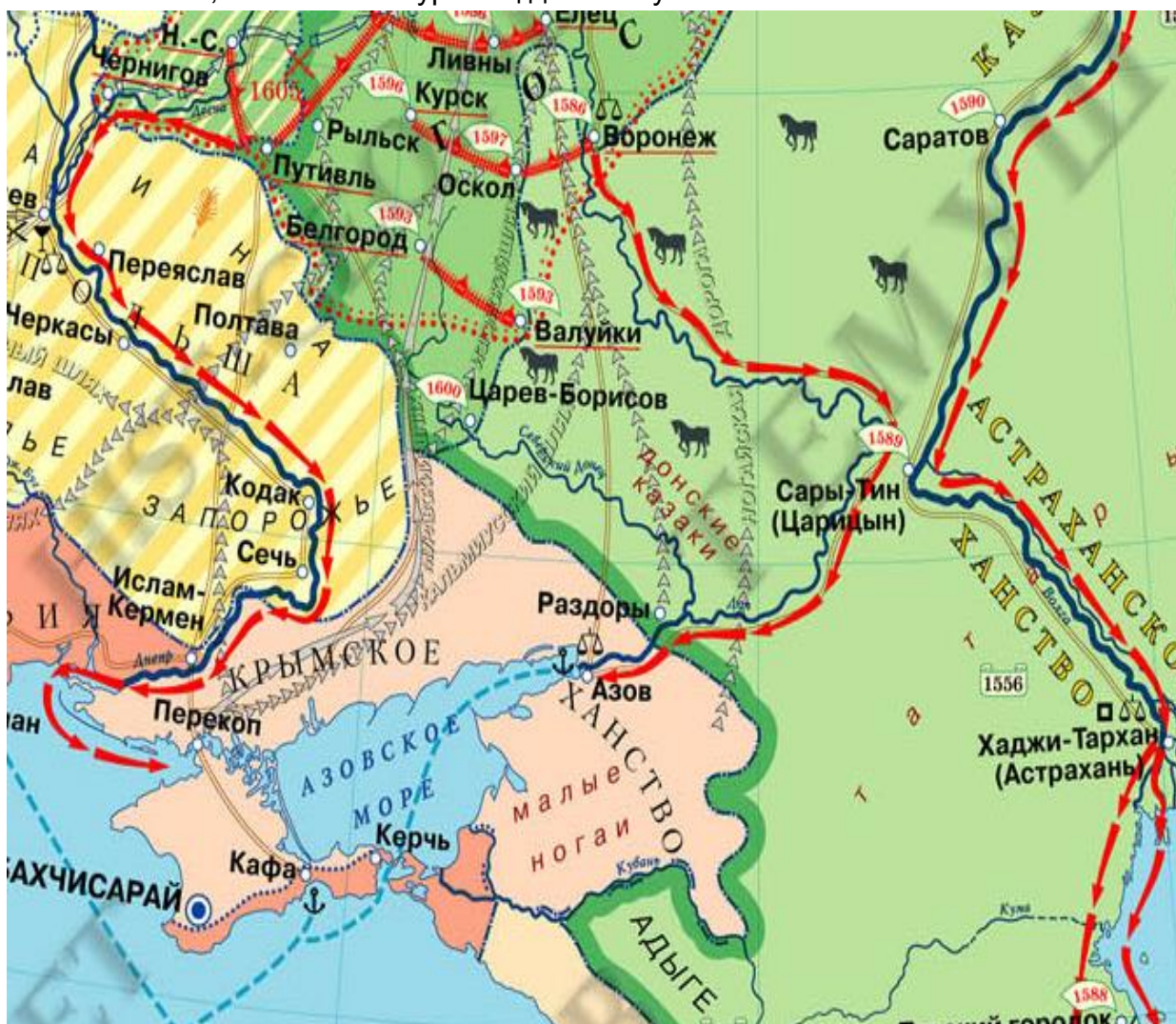
Челобитная старцев Святогорского монастыря. 1629 г.

«Царю – государю и великому князю Михаилу Фёдоровичу всея Руси и великому государю, святейшему патриарху Филарету Никитичу Московскому и всея Руси бьют челом Святых Гор из Пустыни Пречистые Богородицы нищие Ваши богомольцы – черный поп Симеонище з братией: в прошлом государь, в 1628 г. приходили к Святым Горам татары и ваше государево богомолье разорили, церковное и монастырское строение поимали все без остатка, и нас, Богомольцев ваших поимали в полон. И Божиим изволением, Пречистые Богородицы милостью, а Вашим государским жалованьем господу Богу освободи нас из неволи, и прибрели в Святые Горы. Скитаемся наги и боси, и голодни, а братии государь, у вашего государева Богомолья во Святых Горах множится. В нынешнее число 17 братьев, а прокормиться нам, нищим, нечем...».

1. Кто авторы челобитной? Кому адресована челобитная?
2. О каких событиях извещают монахи царя?
3. С какой просьбой они обращаются к монарху?

Работаем с картой

1. Какие города находились поблизости от Царёва-Борисова?
2. Каким государствам принадлежала территория между г. Царёвым-Борисовым и Азовским морем?
3. Как из Царёва-Борисова можно было попасть на Дон?
4. Покажите, как Илейка Муромец достиг Путивля?



Карта Восточной Европы в первой половине XVII ст.

Думаем, сравниваем, размышляем

1. Чем крымское направление внешней политики Российского государства в конце XVI в. отличалось от западного и восточного?
2. Какие задачи решались на южном направлении?
3. Какую роль, по Вашему мнению, сыграл г. Царёв-Борисов в колонизации Среднего Подонцовья?

Запоминаем новые слова

Смута – период гражданской войны в России в начале XVII в.

Соляной промысел – сезонная добыча соли путём её выварки из соленых озёр.

Оборонительная черта – комплекс острогов, валов, засек и лесных завалов, а также водных преград для защиты от нападений конницы противника.

Пещерный монастырь – община монахов, живущая в природных или выдолбленных пещерах.

Белгородский разряд – территория, на которой формировался Белгородский полк и где проходила Белгородская черта. По росписи 1677-78 гг. в Белгородский разряд входил 61 город, в т.ч. Маяцк.

Белгородский полк – крупное воинское соединение, сформированное в 1658 г. одновременно с завершением строительства Белгородской черты численностью до 23 тыс. человек.

Воевода – начальник войска, а также области, округа, города, имевший административно-военные функции.

Полки нового (иноземного) строя – воинские части, сформированные в XVII в. по образцу западных армий.

Рейтары – тяжелая кавалерия.

Драгуны – кавалерия, имеющая возможность действовать в конном и пешем строю.

Хронология для запоминания

1599-1612 гг. – существование г. Царёва-Борисова.

1619 г. – первое упоминание в документах Торских соляных промыслов.

1620 г. – первое упоминание в документах монастыря на Святых горах.

1596 г. – строительство крепости Белгород.

1635-1658 гг. – Белгородская оборонительная черта.

1658 г. – учреждение Белгородского разряда и Белгородского полка.

§ 4. Основание первых русских городов на территории Донецкого края (Тор, Маяцк, Райгородок)

На этом уроке вы научитесь:

- 1) называть города и обстоятельства их появления на территории Донецкого края;
- 2) составлять план «Основные занятия местного населения во II пол. XVII в.»;
- 3) показывать на карте направления колонизации края во II половине XVII в., оборонительные сооружения и первые города – остроги Донецкого края;
- 4) описывать повседневную жизнь, занятия служилого населения Донецкого региона во II половине XVII в.

План

1. Первые населённые пункты на территории Донецкого края (города Тор, Маяцк, Райгородок).
2. Сооружение Изюмской и Торской оборонительных линий.
3. Социально-экономическая жизнь первопоселенцев Донецкого региона во II половине XVII века.



С чего началось освоение природных богатств и заселение Донецкого края? Какая была первая форма землевладения в крае?

1. Первые населённые пункты на территории Донецкого края (Тор, Маяцк, Райгородок)

Если первыми постоянными жителями на территории Донецкого края были монахи Святогорского монастыря, то **первыми населёнными пунктами** стали города – **Маяцк, Тор, Райгородок**. Их особенность заключалась в том, что раз появившись на далёком русском пограничье, они уже не прекращали своего существования по сей день. Сегодня это село Маяки, город Славянск и посёлок городского типа Райгородок. Все они принадлежат Славянскому району и находятся на севере Донецкого края, в Подонцовье. Это были небольшие по размерам деревянные крепости, рассчитанные на гарнизон 150-300 человек. Гарнизоны этих крепостей и стали первыми первопоселенцами края. Русских служилых людей перевели из других городов на поселение со своими семьями.

Стены небольших городов представляли собой острог с обламами. Это были вкопанные вертикально заострённые брёвна с боевой надстройкой, прикрывавшей защитников и позволявшей вести фронтальный огонь и поражать противника непосредственно у стены. Внутри крепостных стен находились, обычно, церковь, пороховой и оружейный склад, колодец, воеводская канцелярия и «осадные дворы» жителей. Жителям распределялись пахотные и сенокосные угодья в округе города, и в свободное от службы время они могли жить за городом. Во время опасности они должны были жить в городе, и защищать его во время вражеских атак или набегов. Поэтому их дома в черте города и назывались «осадными». В обычное время они следили за обстановкой в степях, охраняли соляные промыслы и подходы к ним, охраняли город, бывали на сторожах и предупреждали Белгород о продвижении противника.



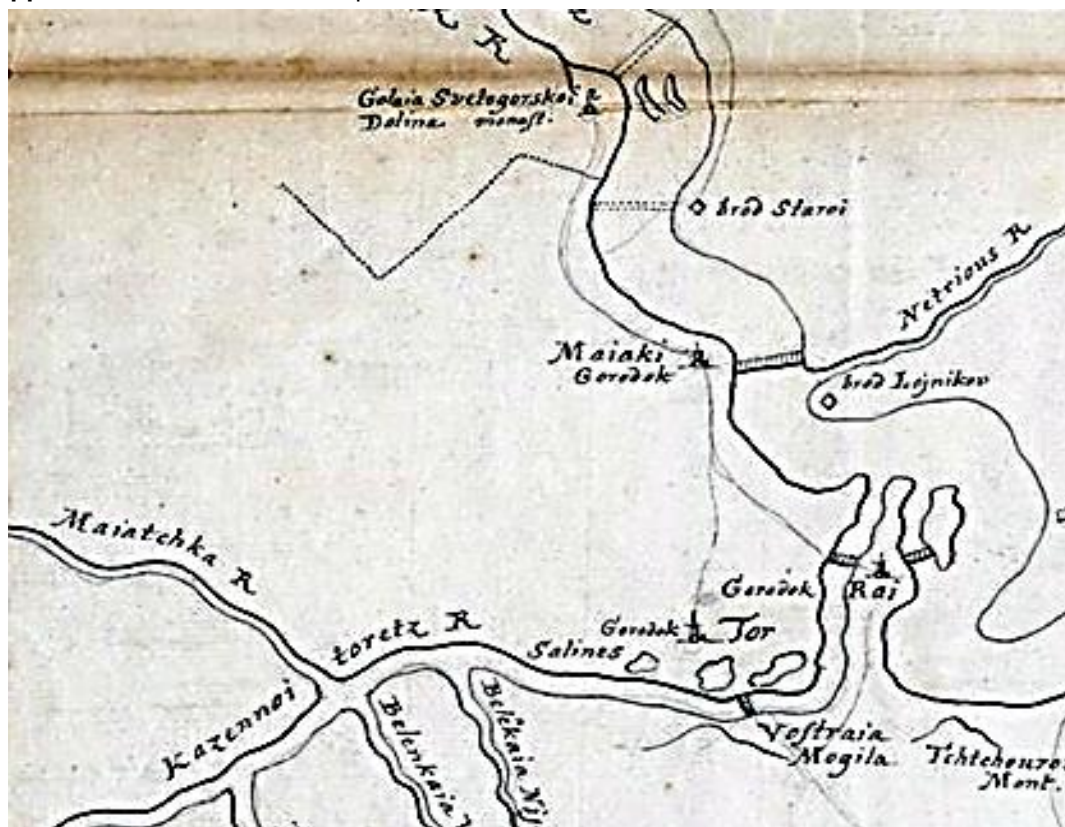
Крепость Маяки. Художник В.Л. Радковский

Строения этих городов, внутреннее устройство, управление ничем принципиально не отличались от других русских городов пограничья, которых в то время строилось множество. Торские соляные промыслы, известные с начала XVII в., набирали популярность. Соль ездил варить из многих уездов России и даже Речи Посполитой. Вываривали 2-3 недели и ехали обратно. Часто наведывались представители вольного казачества – донского и запорожского. О популярности промыслов среди русского населения упоминал ещё Поминко Котельников. Дьяки в приказах все чаще задумывались об охране промыслов и устройстве солеварен, которые бы работали на государственные нужды.



Каким неизменным условием для построения города должно обладать его географическое расположение? Какие нужны природные условия для постройки города?

Для охраны соляных промыслов на Торских озёрах в **1663 г.** был построен городок, ставший первым на территории Донецкого края после золотоордынской эпохи оседлым поселением – **Маяцк**. Он находился на Крымском, т.е. правом берегу р. Северский Донец и получил своё название от находящегося неподалёку Маяцкого озера. Так в нашем крае начала разворачиваться российская **военно-земледельческая** колонизация.



Междуречье Северского Донца и Торца. Можно рассмотреть «городок Тор», «Маяки городок», «городок Рай», Святогорский монастырь и Торские озёра

Колонизация – это процесс заселения и освоения новых территорий.

Для пропитания населению необходимо было возделывать пашню, но, поскольку поселенцам грозила постоянная опасность – угон в рабство или смерть, то жили они, не расставаясь с оружием: с саблями и пищалями ходили на рыбную ловлю или пасеки в юртах, жили за крепостными стенами. Поэтому сам процесс освоения Поля в Донецком крае на протяжении XVII – начале XVIII вв. имел военно-земледельческий характер. Население по-прежнему занималось в юртах промыслами, и это было хорошим материальным дополнением к жалованью.

В **1676 г.** был построен **Тор** – городок, расположенный около соляных озёр, его название совпадало с названием протекающей рядом речушки и озёр. Его также называли Соляным.

В 1684 г. построена третья крепость – **Райгородок**, второе название – Казачья Пристань. Именно в этом месте в наши дни была найдена фигурка святого Николая Ратного или Можайского, который считался покровителем городов и небесным защитником от любого недруга, и особенно от татар. Святой Николай Ратный изображался с поднятыми кверху руками: в одной из них он держал символическое изображение города, а в другой – обнаженный меч или саблю. Постоянное соседство со степью, суровый быт военных поселенцев, могли вызвать здесь почитание именно этого святого, борца с «неверными», защитника православия.



Город Маяцк. Рисунок 1679 г. Фрагмент



Фигурка Николая Ратного, найденная около пгт. Райгородок

2. Сооружение Изюмской и Торской оборонительных линий

В 1672 г. началась война России с Турцией. Белгородская черта подвергалась усиленным нападениям. На одном из участков татары «проломали» земляной вал. Было сожжено много поселений. Много людей попало в рабство. Маяцкие жители часто сидели в осаде. Страдали и промысловики.

Весной 1678 г. Разрядный приказ отдал распоряжение о начале строительства новой укрепленной линии к югу от Белгородской. Строительство было начато только в 1679 г. из-за вторжения турецкой армии, затем снова прервано из-за татарских набегов. Решено было для строительства использовать армию. Особое место в этой системе принадлежало г. Изюму.

В 1680 г. укрепления Изюмской черты уже строились в районе Изюмского перелазу. В этом году в её сооружении принимали участие 50000 чел.

Общее руководство осуществлялось Белгородскими воеводами, непосредственно руководил чугуевский воевода Григорий Косагов. В этом же году Изюмская черта стала реальностью. Длина линии составила 530 км.

Весной-осенью **1681 г.** была построена Изюмская крепость на правом берегу Северского Донца.

Григорий Косагов в донесении царю писал: «... русскими ратными с конными и пешими людьми из Чугуева ходил на Изюм и пришел в марте в четвёртый день и марта ж шестого числа на новой черте на Изюмском перелазе с крымской стороны р. Северского Донца в самом крепком и пристойном месте город делать почали».

В 1681 г. ждали прихода татар, но его не было и армию использовали для завершения строительства **Изюмской черты (1679-1681 гг.)**. В 1681 г. в городе Изюм поселилось 218 человек. В этом же году продолжался ремонт валов, рвов, засек.

Города Царёв-Борисов, заселённый вторично, и Изюм вошли в состав Изюмской черты. Города Тор и Маяцк остались вне её. Их положение ухудшилось. Этот район остался неприкрытым.

Поэтому Изюмскую черту в **1684 г.** продолжили на юг. Этот отрезок линии называют **Торской чертой**.



Торская черта. Карта Белгородской и Изюмской черт.
Фрагмент. Составитель Н. Ломако

22 марта 1684 г. белгородскому воеводе А. Шеину поступила Царская грамота от царей Ивана и Петра, где было приказано казакам Харьковского и Ахтырского полков сделать фортификации через Черкасский лес и Голую Долину к верховьям Тора и далее вдоль правого берега Торца к реке Северский Донец. После этого началось строительство укреплений Торской черты: насыпан вал по берегу Тора, у мест переправы татар – вал и ров по обоим берегам реки. В Черкасском лесу сделали засеку. Через Теплинский лес и р. Каменку линия шла снова к Северскому Донцу. 29 ноября 1684 г. руководитель строительства Г. Донец получил благодарность.

Все эти мероприятия были далеко не лишними. В июне 1697 г. под Тор пришло большое турецко-татарское войско во главе с **Муртазой Кафинским** (правителем Кафы), в составе войска была и артиллерия. Турки и татары грабили всё, что видели, побили котлы, 450 человек увели в плен.



Янычары. Современный рисунок



Город Тор. Рисунок 1679 г. Фрагмент

Торская линия обнаруживается на картах начала XVIII в. О ней содержатся сведения в описаниях путешественников конца XVIII в. Сохранились остатки земляных валов, которые местные старожилы называют «Турецким валом».

3. Социально-экономическая жизнь первооселенцев Донецкого региона во II половине XVII века

В 1665 г. монахи Святогорского монастыря жаловались в **челобитной**: *«Царева-Борисова и Маяцка городов жители по обе стороны монастыря завладели: рыбу ловят и лес секут, и сено косят, и им, строителю с братиею, от того стала теснота большая»*. Действительно, жители новых городков потеснили монахов в их юртах. В 1666 г. по распоряжению властей территория монастыря уменьшилась в пользу Маяцка и Царёва-Борисова, а вот жалованье монахам прибавили.

Город Маяцк находился на берегу реки Северский Донец. Рядом был построен мост, который охранял гарнизон города, тут же брали пошлины с тех, кто

проезжал по мосту с наваренной солью. У Маяцка переправлялись через Донец солевары и другие люди из южных русских городков, с «Московского» берега реки на «Крымский» и обратно. Дорога вела в Царёв-Борисов, Белгород и в Москву. «Московской» называлась одна из башен города. Донецкие городки административно подчинялись Белгородскому воеводе и входили в Белгородский разряд, а военное население – в Белгородский полк. После постройки Маяцкого города, в **1664** г. на Торе были построены **казённые**, т.е. государственные, **солеварни**.


В мае воевода направил на Тор 230 человек работников и 88 стрельцов в качестве охраны промыслов. В течение летнего сезона они построили три варницы, в которых размещалось 40 котлов, на них выварили 5558 пудов соли. Из них 5158 пудов крестьяне Чугуевской волости доставили зимой в Белгород.

Летом 1665 г. была составлена опись Торских соляных промыслов. Каждая из варниц представляла собой сарай 46 сажень в длину, а 3 – в ширину, покрытый лубьем. Под сплошной стеной размещались печи, в которые были вмонтированы котлы. Около печей имелись корыта, садовницы и другой инвентарь для хранения и просушивания соли. За сезон 1665 г. в казенных варницах добыли 9331 пуд соли, из которых 7211 отправили в Белгород.



Почему соль, используемая в пищу, называется поваренной, а другая – каменной?

Кроме казенных варниц, на Торе работали и частные, принадлежавшие жителям Царёва-Борисова, Чугуева, Салтова, и многих других городов.



Солеварня. Артемовский краеведческий музей

В Маяцке находилась воеводская канцелярия. Сюда свозили соль, которую варили на Торе для потребностей казны. Её отвозили в Белгород, и она составляла часть жалованья гарнизона города и полка.

Маячане и торяне занимались солеварением или привозом дров на Соляные озера. Сельское хозяйство на первых порах почти не развивалось, т.к. татарские нападения происходили ежегодно.

Райгородок был построен рядом с бродом, у места впадения р. Казенный Торец в р. Северский Донец, с целью воспрепятствовать проникновению татар к Торским соляным озерам. Это было небольшое дерево-земляное укрепление, которое существовало до 1738 г. В результате эпидемии чумы крепость была сожжена, а её жители поселились неподалёку, на более высоком месте, исключавшем подтопление домов во время разлива Северского Донца. Расцвет этого населенного пункта приходится на 20-30-е гг. XVIII в.

Таким образом, важнейшим занятием местных жителей в XVII в. оставалась промысловая деятельность. Промышляли рыбной ловлей, охотой, держали пасеки. Чутко следили за продвижением неприятеля и извещали о нем.



Воеводская изба. Реконструкция

Военное дело знали все. Службу несли все.

Социальный состав первого населения – военные сословия: дети боярские, стрельцы, пушкари, казаки городовые. За службу имели наделы земли (поместья и дачи) и угодья для промыслов – юрты. На Московском берегу р. Северский Донец располагались юрты донских казаков.

Крупнейшим владельцем юртов оставался Святогорский монастырь.

Святогорский пещерный монастырь во второй половине XVII в. продолжал играть видную роль в истории России и нашего края. Его функции были необыкновенно разнообразны. Это, прежде всего, **религиозно-культурная**. Монахи поддерживали существование обители, которая была центром религиозной жизни всего Среднего Подонцовья, ежедневно молились за государство, царя и всех православных христиан, старались помочь всем людям, попавшим в тяжелые жизненные обстоятельства. Как **хозяйственная** единица, они трудились в своих юртах, обслуживали Большой перевоз через Северский Донец, предоставляли временный приют для промысловиков и помощь людям, бежавшим или выкупленным из татарского плена. Сами монахи не раз попадали в плен и бывали выкуплены правительством. В обители их пребывало не больше 20 человек. Монастырь также оставался **военным** форпостом, предоставляя кров

станичникам, собирая вести для Белгорода и Москвы, по возможности, отбиваясь от татар (в конце XVII в. монастырь уже имел пушки).


До постройки городов монастырь владел девятью юртами в Подонцовье, с которых имел доходы – «со всякого юрта по два рубли, по два пуда меду, по кунице». Таким образом, монахи вели традиционное для этих мест хозяйство: бортничали и охотились. После самозавхвата этих юртов жителями новопостроенных городов, монастырю официально уменьшили количество земли, отдав её новым обитателям края, зато жалованье было увеличено.

Среди дополнительных промыслов монашества было собирательство. Заготавливали ягоды, грибы, орехи, дикие яблоки и груши, лекарственные растения. Собранные продукты сушили или солили. Из березового и кленового сока делали квас. Продуктами собирательства торговали.

К традиционным лесным промыслам относились заготовка сырья (лыка, бересты, дубовой и лозовой коры), а также выкуривание смолы и выгонка дегтя. Смолу выкуривали из старых сосновых пней и в основном использовали для смазки колес. Деготь получали из березовой древесины для смазки колес и в лечебных целях.

Святогорские монахи уделяли внимание и развитию земледелия. Однако до 80-х гг. XVII в. оно не получило распространения в хозяйстве из-за внешней опасности.

Комплекс пещерных сооружений и весь меловой массив в конце XVI-XVII вв. своим внешним видом значительно отличались от современного вида меловой горы.



Святогорский пещерный монастырь.
Рисунок 1679 г. Фрагмент

До 1679 г. монахи жили внутри меловой горы. Со временем у подножия меловой скалы формировался первый комплекс наземных сооружений. В центральной части рисунка Святогорского монастыря 1679 г., у подножия горы изображена Петропавловская церковь.

Однако все постройки первого комплекса были уничтожены в результате разрушения верхних отрогов мелового массива между 1679 и 1698 г. Обрушения могли произойти также под воздействием внешних факторов.

В 1679 г. монастырь был захвачен и разграблен крымскими татарами.

Между 1679 г. и 1698 г. (начало строительства новой Успенской церкви) у подножия мелового утеса строился второй комплекс наземных сооружений. Он тоже просуществовал недолго. Скорее всего, помещения были уничтожены в результате пожара во время одного из татарских набегов в конце XVII в.

В конце 90-х гг. XVII в. на береговом плато Северского Донца создается третий комплекс наземных каменных и деревянных строений.

Его характерной чертой является строительство первого каменного храма Святогорского монастыря – Успенского собора. Его заложили в 1698 г. на берегу Северского Донца. Известно, что деньги на его строительство пожертвовал изюмский полковник Федор Шидловский. Строительство храма завершили в 1708 г.

Очевидно, к этому комплексу также относится Николаевская церковь с колокольной наверху меловой скалы. Меловая часть церкви (алтарь и центральная часть) – это остатки древней пещерной Успенской церкви, которая обвалилась вместе с частью меловой горы в конце XVII в. Новый кирпичный храм был живописно вписан в меловой массив, составив композиционное единство.



Николаевская церковь. Художник Д.Макаренков. Фрагмент

Открытие донскими казаками Бахмутских соляных источников началось с 1680-х гг. Донская колонизация продвигалась с юга на север по течению Северского Донца. Известно, что донские казаки были среди жителей Царёва-Борисова обоих заселений.

С 1683 года донские казаки Сухаревского юрта, жившие на Московском берегу Северского Донца, переходили на Крымский берег и варили соль на р. Бахмут. К ним с конца XVII в. стали присоединяться обитатели Тора, Изюма, Царёва-Борисова. До начала XVIII в. выварка шла эпизодично и кустарно. Для этого использовались тренога, казан, ведро.

Сухаревцы в **1701 г.** построили крепость **Бахмут** (современный Артёмовск). Городок находился в среднем течении реки Бахмут, которая впадает в Северский Донец со стороны Поля, т.е. степи.

ПОДВЕДЁМ ИТОГИ

Юрты были первой формой заселения Донецкого края. Появившиеся города становились административными центрами для промысловиков-уходников и способствовали дальнейшему перерастанию сезонных жилищ в постоянные поселения. Торская черта и донецкие города (Маяцк, Тор, Райгородок) служили защитой для Торских соляных промыслов и населения окраин России.

Вопросы и задания для работы с текстом параграфа

1. Опишите роль Святогорского пещерного монастыря в истории России и Донецкого края в XVII в.
2. В чём состояла опасность для городов на Донце после строительства Изюмской черты?
3. С какой целью были построены города в междуречье Северского Донца и Тора?
4. Кто и когда открыл соляные источники на р. Бахмут?
5. Какую роль сыграли юрты в заселении Донецкого края?
6. Какие функции возлагались белгородским воеводой на Маяцкий городок?
7. При помощи параграфа, дополнительной литературы или интернет-ресурсов создайте макет острога или городка XVII в.
8. Составьте таблицу «Промыслы монахов» по материалу параграфа, заполнив графы:

Название промысла	Содержание занятия

Изучаем документ

Описание городка Маяцкого. 1666 г.

«Город Мояк по указу великого государя построен... на Мояцком городище, на р. Донце, в прошлом 7171 году. Острог ставлен дубовым лесом. Мерю всего острогу 185 сажен. В стенах две башни проезжие, 4 башни – глухих. По городской стене построены обламы и катки. Около острогу ров в глубину полторы сажени, в ширину –

тож. Наряду две пищали в станках и на колесах, к ним 245 ядер. В государственной казне, в зельном погребе, зарядного пороху бочка, свинцу 2 свиньи, 92 мушкета с жаграми.

А на вечном житье в том новом городке велено быть сведенцам с Валуйки и с Чугуева по 50 человек, с Салтова – 25, с Харькова – 11 человек. А те сведенцы строятся дворами и на нарядах бывают в городе у проезжих ворот по 12 человек, переменяясь по суткам, да по глухим башням по 5 человек, переменяясь по суткам.

В городе построена соборная церковь во имя живоначальной Троицы с государственной казны в 7174 году... В городе построен казенный погреб с выходом трех саж. в дубовом лесу да съезжая изба в сосновом лесу. Да в городской стене от Салтовской слободы построена 4-угольная проезжая башня. В той башне 4 моста, караульный чердак, крытый тесом, да по городу построены обламы, меж 4-х башен, в дубовом лесу, и бойницы и кровати, а на кроватях колья и каменя и на обламах поставлены дубоскаты.

Да в городе ж построены 4 избы в сосновом лесу для зимового стоянья ратных людей. Да в городе же, на государственном дворе, где воеводы живут, построены 3 горницы в сосновом лесу, да ледник построен (на том леднику – анбар, крыт лубьем), да сарай построен, крыт лубьем.

Около слобод крепости построены. От реки Донца до большого боераку и до лесу выкопан ров мерою 485 саж, в глубину ров один с четыю саж, поперек тож. А на том рву, за Салтовскою слободою построена проезжая башня 4-х угольная для караулу в степь, к Торским озерам по дороге, в которых местах татаровья пригоняют; а на той башне караульный чердак, а в вышину та башня 10 сажен...».

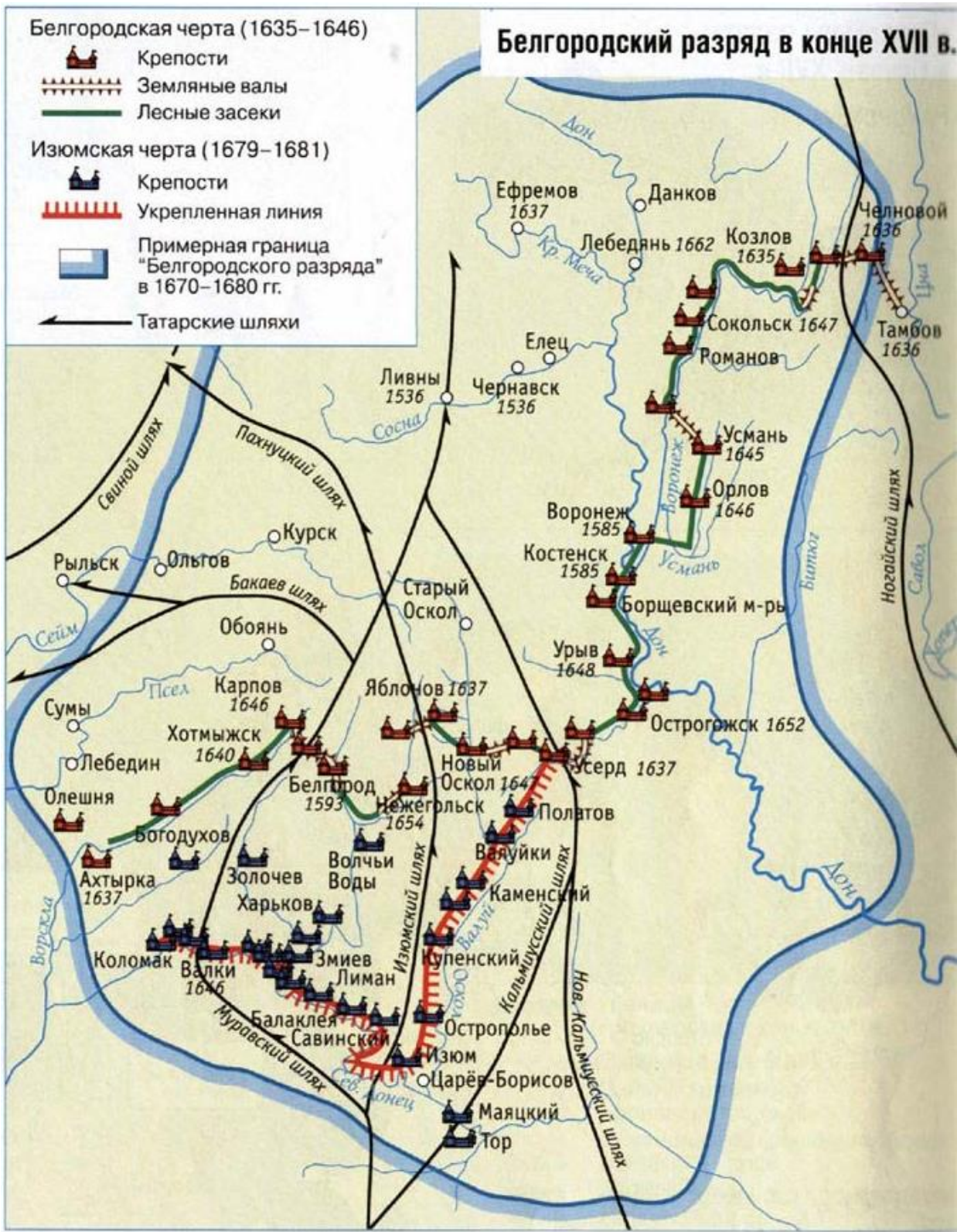
1. Кто был поселен в городе?
2. Какие укрепления располагались вокруг города?
3. Что находилось внутри города?
4. Выпишите непонятные слова, составьте словарик старорусских понятий.

Работаем с картой

1. Какие оборонительные линии изображены на карте?
2. Покажите Тор, Маяцк, Святогорский монастырь.
3. Какая татарская дорога проходила через наш край?
4. Для чего строились оборонительные линии? Из каких сооружений они состояли?

Думаем, сравниваем, размышляем

1. Какие исторические процессы, явления или факты были общими для истории России и Донбасса?
2. Как военная реформа в России повлияла на состав населения Донбасса?
3. Как вы думаете, почему российское правительство уделяло такое большое внимание городкам на Поле?



Карта Белгородского разряда в конце XVII в.

Запоминаем новые слова

Исторический процесс – это последовательная череда сменяющих друг друга событий, в которых проявилась деятельность многих поколений людей.

Большой перевоз – переправа на р. Северский Донец в районе меловых гор.

Город – укреплённый населённый пункт, жители которого заняты, как правило, не сельским хозяйством, являлся административным центром округа.

Острог – населённый пункт, укреплённый стеной в виде заострённых столбов с обламами, т.е. вкопанными вертикально заострёнными брёвнами с боевой надстройкой, прикрывавшей защитников и позволявшей вести фронтальный огонь и поражать противника непосредственно у стены.

Зелье – боеприпасы.

Колонизация – это процесс заселения и освоения новых территорий.

Челобитная – письменное прошение.

Пуд – единица измерения массы русской системы мер, равная 16,4 кг.

Сажень – старорусская единица измерения расстояния сажень (казённая). В XVII в. основной мерой была казённая сажень (утверждённая в 1649 году «Соборным уложением»), равная 2,16 м, и содержащая три аршина (72 см).

Хронология для запоминания

1663 г. – строительство г. Маяцк (Маяцкий).

1664 г. – начало казённого солеварения на Торе.

1676 г. – строительство г. Тор (Соляной).

1684 г. – строительство г. Райгородок (Казачья Пристань).

1701 г. – основание г. Бахмут.

1672-1681 гг. – русско-турецкая война.

1679-1681 гг. – возведение Изюмской черты.

1684 г. – постройка Торской черты.

§ 5. Основание черкасских слобод на территории России в середине XVII века

На этом уроке вы научитесь:

- 1) показывать на карте черкасские полки, называть их полковые города;
- 2) указывать последствия Белоцерковского договора 1651 г.;
- 3) определять исторические последствия событий;
- 4) описывать повседневную жизнь наших предков по археологическим данным.

План

1. Восстание Б. Хмельницкого. Битва под Берестечком и её влияние на основание черкасских слобод.
2. Особенности черкасской службы в Белгородском полку. Строительство новых городов на степной окраине Российского государства.
3. Выступление черкас в 1668 году.
4. Материальная культура поселений Среднего Подонцовья в XVII-XVIII веках.



Какие события привели к переселению в Донецкий край черкасских семей?

1. Восстание Б. Хмельницкого. Битва под Берестечком и её влияние на основание черкасских слобод

XVII век в России получил название «бунташного» из-за большого количества разнообразных народных движений. Одним из движений была миграция черкас из соседней Речи Посполитой. Периодически жители Киевского воеводства, и других воеводств Речи Посполитой нанимались на военную службу в гарнизоны русских городов.

Черкасы в русских источниках – это население бывшей Древней Руси, попавшее в середине XVI в. в зависимость от поляков.

Поток переселенцев с территории Речи Посполитой многократно усилился во время гражданской войны середины XVII в., когда казачество этой страны поднялось на борьбу за свои сословные привилегии и права православия. Остальное население Поднепровья, в первую очередь крестьяне, поддержало эту борьбу. Крестьяне, мещане, мелкие дворяне (шляхтичи) присоединялись к восставшим и объявляли себя тоже казаками. Это называлось «оказачивание».

Руководство восстанием взял на себя казацкий сотник Богдан Хмельницкий, выбранный на Запорожье в январе 1648 г. гетманом. В 1649 г. после ряда кровопролитных и удачных сражений с польскими войсками он добился автономии в составе Речи Посполитой всего Поднепровья, а именно Киевского, Брацлавского и Черниговского воеводств (Зборовский договор). Резиденцией гетмана стал город **Чигирин**. Также гетману подчинялось вольное казачество Запорожья, никогда не забывавшее, что именно на Сечи Хмельницкого провозгласили гетманом.



*Богдан Хмельницкий.
Художник М.Хмелько. 1954 г.*



*Царь Алексей Михайлович «Тишайший».
Художник П. Рыженко, 2001 г., фрагмент*

Однако противоречия между казаками и поляками зашли так далеко, что вскоре война разгорелась с новой силой. Продолжение войны было для казаков менее удачным, чем её начало.

Сильнейшим фактором, который вызвал волну черкасской миграции, было поражение казацкой армии под **Берестечком** в **1651 г.** и её последствия.

По результатам битвы был заключён мир под **г. Белая Церковь**. Условия этого договора восстанавливали власть польских дворян, возвращали казаков к состоянию, в котором они находились до 1648 г. и против которых они, собственно, и восстали. Они утратили все привилегии воинского сословия и должны были стать крепостными крестьянами. Этот мир не положил конец войне, его не собирались выполнять обе стороны.

Жестокость возвращавшегося в свои поместья польского дворянства к местному населению не знала пределов. Репрессии поляков, прямая месть с их стороны, неверие в успех восстания вызвали отток населения в двух направлениях: на восток, в пределы России, и на юг, за пороги Днепра, потом на Дон. Население целыми семьями с имуществом и без, бежало на территорию России.



Польская конница

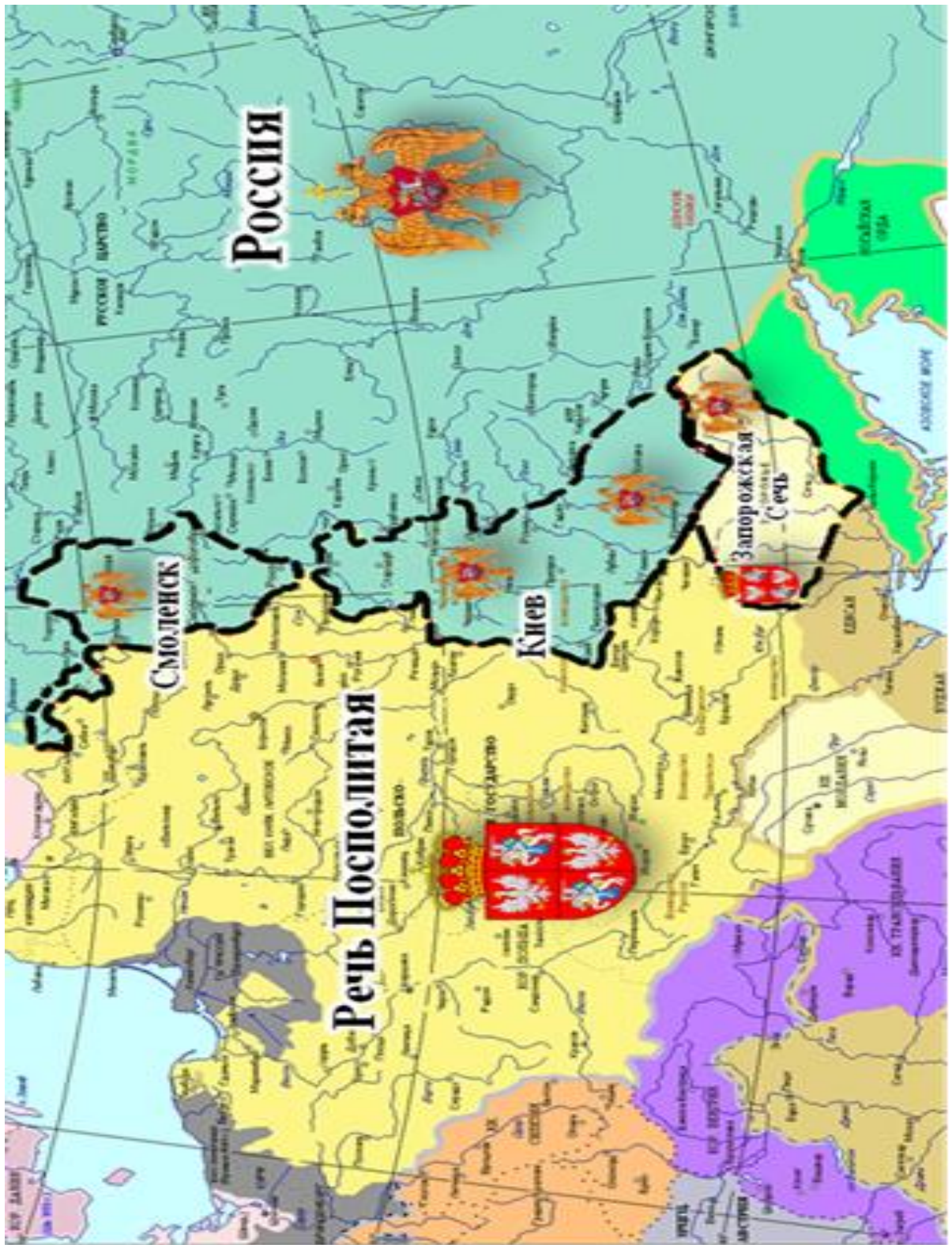
Гетман еще с 1648 г. в письмах царю Алексею Михайловичу писал о желании казаков принять российское подданство. Такой шаг для России означал войну с Речью Посполитой. В 1653 г. Земский собор дал согласие на приём новых подданных. В январе **1654** г. состоялась Переяславская рада, на которой представители казацких полков во главе с гетманом торжественно приняли подданство российскому царю. Новые земли официально стали называться Малой Россией. Началась затяжная русско-польская война. Гетман умер в 1657 г. В Малороссии развернулся новый виток гражданской войны – **Руины**. Запорожье не признавало власть выбранных впоследствии гетманов, на Правобережье стали выбирать своих гетманов, в левобережных полках – своих. В правобережных полках среди старшин были сильны пропольские настроения, Левобережная Гетманщина поддерживала Россию.

В военных действиях также участвовали турки, татары, калмыки. Перемирие было заключено в с. Андрусове в 1667 г. Окончательный мир с Польшей был заключен в **1686** г. и назывался «Вечный мир». Гетманщина вошла в состав России в 1654 г., однако по миру 1686 г. за Россией сохранилась часть Гетманщины – полки по левому берегу Днепра с округой Киева. Правый берег Днепра остался польским. Запорожье признавало власть России, что также нашло отражение в договоре. Чуть ранее, в 1681 г. по Бахчисарайскому миру, это распределение территорий признала Османская империя.

Такое положение сохранялось около ста лет. В России левобережные малороссийские полки до 1765 г. сохраняли автономию под управлением гетманов и старшины, потому эти территории называли ещё и Гетманщиной. На польском Правобережье казачество как сословие было ликвидировано.



Сформулируйте понятие «Руина» исходя из текста и дополнительных источников информации.



Территории Речи Посполитой, перешедшие в состав России по Андрусовскому перемирию.

2. Особенности черкасской службы в Белгородском полку. Строительство новых городов на степной окраине Российского государства

Черкасы бежали с территории Речи Посполитой под защиту Белгородской черты. Как правило они поступали в распоряжение властей Белгородского разряда, но могли отправиться и дальше, вглубь России. Воеводы пограничных городов принимали беженцев и указывали им место будущего поселения. Местные власти запрашивали центр о том, куда лучше поселить черкас и выдавали им разрешение на строительство новых городов. Мигранты принимали присягу (целовали крест). Они принимали обязательство защищать границы Российского государства и подчиняться российским законам.

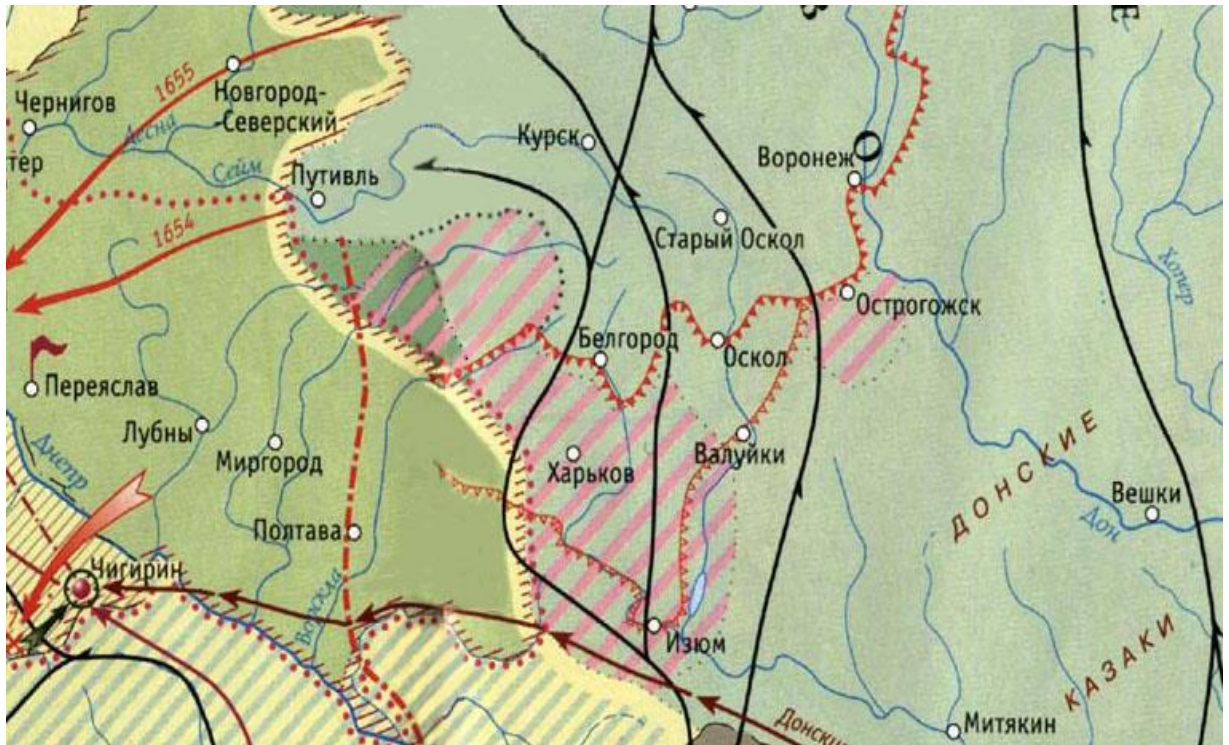
В ответ поселенцы получали льготы и привилегии: не платить некоторое время налоги, разрешение заниматься промыслами, право на самоуправление. Поселение, наделённое особыми правами, называли **слободой**. Строить города переселенцам помогала русская армия – Белгородский полк. Дело в том, что для безопасности город должен быть укреплён мощной стеной из специальной конструкции брёвен, строительство валов и рвов также требовало больших усилий, кроме того, во время строительства могли напасть татары.



Строительство Харькова

Так в короткий срок, с 1652 г. возникают города Сумы, Острогожск, Харьков, Ахтырка и ряд более мелких городков. В слободских поселениях жили «русские люди и черкасы», т.е. мигранты жили и служили рядом с местным населением. Поселения за счёт продолжавшейся миграции быстро росли. Через небольшое

время на территории Белгородского разряда черкасам было разрешено создать слободские полки – новые вооруженные силы пограничья: Сумской, Острогожский, Харьковский, Ахтырский, позднее Изюмский. Каждый полк получал Жалованную грамоту на привилегии и владение землёй.



Территория расселения черкасских мигрантов в районе Белгородской и Изюмской черт

Часть переселенцев-беженцев привлекла местность в Подонцовье, где имелись развалины крепости – Цареборисовское городище с остатками мощных укреплений. Так возник город Царёв-Борисов второго заселения.

Новые черкасские города защитила Изюмская черта, которую также строили совместными усилиями. Черкасские полки приняли активное участие в строительстве Изюмской линии. Интересной страницей совместной истории русских людей и черкас было строительство Изюмской крепости.

Весной 1681 г. воевода Г. Косагов и харьковский полковник Г. Донец приступили к строительству города Изюм на правом берегу Северского Донца. Г. Косагов сам, на свои деньги, построил одну из 23 башен города. Харьковский полковник Григорий Донец руководил слободскими казаками на строительстве, он же призвал на поселение черкас своего полка. Изюм стал последним по времени, пятым полковым городом и центром Изюмского черкасского полка.

Черкасскими полками руководили полковники, подчинявшиеся белгородскому воеводе. Полки делились на сотни. Черкасские полки с честью приняли участие во всех войнах России.

Черкасские мигранты были поселены и в донецких городках. Черкасское население Маяцка, Тора и Райгородка со временем вошло в одноименные сотни Изюмского полка. Русское население подчинялось местным воеводам. Военные операции проводили совместно. Землю имели черезполосно. Жилища были рядом. Челобитные российским царям подписывали так: «русские люди и черкасы».

3. Выступление черкас в 1668 году

В 1668 г. гетман Левобережной Гетманщины И. Брюховецкий стал, по выражению известного церковного историка Филарета (Гумилевского) *«предпринимать разные злые меры противу московского войска и всей России, чем сердца народные преклонил к смятению»*. На Торских промыслах также произошли волнения.



И. Сирко. Фрагмент картины И.Репина

Города Тор ещё не существовало, Маяцк только-только был построен, и черкасских жителей в нём не было. Волнения произошли среди временно пребывавших на озёрах промысловиков черкасского происхождения и запорожцев.

В документах того времени читаем: *«Маяцкого приказного человека Василия Рибинина и подьячего Иону Пасина изменники черкасы на Торских озерах убили, и пошли те черкасы с Торских озер обозом, с Цареборисовскими чаркасы, к изменнику Ивашке Серку»*.

И. Сирко был героем войн с турками и татарами, 15 раз избирался на Сечи атаманом, часто военные походы совершал совместно с русскими ратными людьми, но был в его биографии и такой кратковременный эпизод.

Накануне черкасами были получены *«прелестные воровские листы»* от И. Брюховецкого. Русские маячане ушли в Чугуев, сам Маяцк был разорён и сожжен, но через несколько месяцев восстановлен и заселён заново.

Харьков бунт не поддержал, а дал отпор. Пограбив слободские поселения, запорожцы вернулись в Чигирин. Это был один их многочисленных эпизодов Руины, мимоходом затронувший Донецкий край.

4. Материальная культура поселений Среднего Подонцовья в XVII-XVIII веках

Российское правительство позволило переселяться на свою территорию черкасским мигрантам, бежавшим от мести и преследований польских властей из Речи Посполитой. Вслед за этим в Подонцовье начали строиться города и села,

основанные черкасами на правах слобод. С формальным присоединением к России в 1654 г., ситуация мало изменилась, т.к. шла русско-польская война и Руина, население продолжало бежать, особенно с Правобережья Днепра. Русский облик первого населения городов Донбасса стал дополняться черкасским, т.к. мигрантам разрешили поселиться в Донецком крае. Правда, из-за татарской опасности поселение произошло не сразу – первые потенциальные переселенцы разбежались. Но следующие группы черкасских мигрантов всё же остались жить в донецких городах. Благодаря им материальная культура поселений севера Донбасса приобрела смешанный облик – русско-черкасский.

О том, как жили первопоселенцы Донецкого края, мы можем получить представление с помощью археологии. В 1986 г. были проведены археологические исследования у подножия меловой скалы Святогорского монастыря, где обнаружены постройки, существовавшие на этом месте в последней четверти XVII в. В 1998 г. начались исследования остатков городка Райгородок Славянского р-на.

ЭТО ИНТЕРЕСНО!

В 2005-2007 гг. производились раскопки на территории г. Славянск. Особенно ярким и богатым был слой XVIII в. Влажные супесчаные засоленные почвы прекрасно сберегли органику, благодаря чему сохранились изделия из дерева, кости и кожи. Одна землянка, погибшая во время пожара, была раскопана на территории Торской крепости. Она имела срубную конструкцию стен, которые были выполнены из дубовых бревен. У северной стены находились остатки деревянного стола, на краю которого располагалась посуда. В углу его стояли две керамических кубышки, рядом с которыми находилась крупная поливная миска. Поверх нее лежала большая керамическая сковорода с втулкой для крепления деревянной рукояти. Внутри сковороды помещался керамический сосудик с пятнадцатью обугленными деревянными ложками. Под столом и на уровне пола, были обнаружены медные монеты времени правления Анны Иоанновны (1730-1740), игральные фишки, две медных пуговицы и керамическая курительная трубка.



В результате исследования ряда поселений, стало ясно, что основная часть крепостных, жилых и хозяйственных сооружений в среднем течении Северского Донца вплоть до середины XVIII в. строилась из дерева. Широкое распространение кирпичного строительства приходится только на вторую половину XVIII в.



Какую информацию о прошлом предоставляет анализ керамических находок археологов?

Основное количество находок на поселениях Донецкого края представлено керамикой. Посуда, выполненная на гончарном круге, отличалась изящными формами, малым весом, высоким качеством обжига, тонкими стенками. Керамика этого типа распространялась с запада на восток и попала на территорию Донецкого края вместе с переселенцами из Поднепровья. Абсолютное большинство сосудов было украшено орнаментом, нанесенным красной или коричневой краской. Часть керамических сосудов имеет покрытие глазурью. Такой керамики относительно немного, что объяснялось более высокой ее стоимостью. Так, тарелка, покрытая поливой, была в 4 раза дороже, чем неполиваная. Основная часть поливной посуды представлена кружками, мисками и тарелками. Показательно, что в материалах Святогорского монастыря и Торской крепости поливной керамики было больше, чем на малых поселениях, что свидетельствовало о большем материальном благополучии жителей этих населенных пунктов.



Вещи, найденные на территории Торской крепости. Славянский краеведческий музей


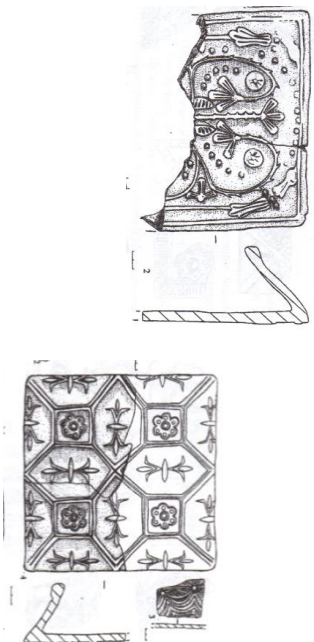


Ярмарка. Художник В. Маковский

Посуда в регионе быстро стала продуктом товарного гончарного производства. Ею пользовалось местное население, не зависимо от национальности. Уже в XVII-XVIII вв. в пределах нынешней Полтавщины, Сумщины, Харьковщины появились крупные центры гончарного производства, которые обеспечивали своей продукцией огромные территории, вплоть до Нижнего Дона. Во 2-й половине XVIII в. такие центры формировались и в пределах Донецкого края (у с. Диброва Краснолиманского района и с. Пискуновка Славянского района). К середине XIX в. их продукция полностью обеспечила местный рынок.

Отдельной категорией находок являются печные изразцы. Многочисленные находки их связаны с широким распространением печи с кафельной грубой. Судя по всему, кафельная печь не считалась роскошью и пользовалась большой популярностью у населения. Большинство плиток имеет т.н. «ковровый»

орнамент. Второй тип изразцов представлен плитками с цельными одиночными или сюжетными изображениями, которые более характерны для русского изразцового дела.



Изразцы, найденные на территории Торской крепости

Царь Алексей Михайлович, играющий в шахматы. Художник В.Г. Шварц. У стены – изразцовая печь

Достаточно частыми являются находки стеклянных предметов, представленных оконным стеклом, фрагментами бутылей, бутылок, штофов, чарок, кружек, стаканов и прочей посуды. Стеклянные изделия сделаны качественно. Основная их часть изготовлена из стекла зеленых тонов.

Значительная часть поселений, существовавших в этот период на интересующей нас территории, представляла собой укрепленные городки, что объяснялось суровым военным бытом, наложившим отпечаток на жизнь людей, осваивавших просторы Донецкого края.

О суровом военном быте свидетельствуют частые находки предметов вооружения. Так, при раскопках Казачьей Пристани были выявлены костяные детали декора ружей, части пороховницы, навершия рукоятей пистолетов, пулелейки, детали ружейных замков, крюк для подвешивания сабли к поясу, гарда от сабли, наконечники стрел. На валах Торской крепости местными жителями была найдена небольшая чугунная пушка. Еще одна чугунная пушка, ранее охранявшая Святогорский монастырь, ныне находится в собрании Донецкого республиканского краеведческого музея.

Часто находят детские игрушки, среди которых присутствуют, как качественно сделанные гончарами свистунцы, так и выполненные местными

жителями, грубо вылепленные и обожженные фигурки людей. Одна из таких фигурок имеет отверстие в районе левого уха, в котором ранее находилась серьга. Обычай носить серьгу был присущ донским казакам. Вторая фигурка имеет на груди прочерченное изображение креста. Обычай ношения нагрудного креста широко распространился среди населения Малороссии лишь в середине XVIII в., что связано с влиянием России. Предметы христианского культа являются одной из частых находок на поселениях среднего течения Северского Донца. Нательные крестики повторяют образцы, широко распространенные на территории Российского государства. Часть таких крестиков производилась на территории Святогорского монастыря. Кроме крестиков иногда встречаются нательные иконки, которые также копируют общерусские образцы.

Население, проживавшее в XVII-XVIII вв. в среднем течении Северского Донца, было подвержено различным этническим и культурным влияниям, что сказалось на денежном обращении этой территории. Во второй половине XVII в. здесь использовались серебряные монеты разных государств. Они попадали сюда как с территории России, в состав которой входили указанные земли, так и с Речи Посполитой, монеты которой были завезены с Поднепровья. После денежной реформы Петра I, когда наряду с серебром были введены медные номиналы, наблюдается достаточно резкий переход на российскую денежную единицу. Русская монета постепенно начала доминировать, и уже к середине правления Петра I полностью вытеснила из обращения европейские монеты.

Таким образом, на материальную культуру поселений XVII-XVIII вв., расположенных в среднем течении Северского Донца, оказали влияние многие факторы, связанные с формированием населения русского степного пограничья. Прямыми потомками этого населения являются нынешние жители населенных пунктов, расположенных в северной части Донецкого края.

ПОДВЕДЁМ ИТОГИ

Острые социальные и национальные противоречия в Речи Посполитой привели к национально-освободительной, затем к гражданской войне. Часть населения этой страны нашла убежище на территории России, приняв присягу и основав в приграничной зоне ряд городов на правах слобод. Вследствие дарованных привилегий переселившиеся черкасы создали пять слободских черкасских полков, входивших в Белгородский полк. К концу XVII в. часть населения донецких городов, из числа пришлых черкас, была приписана к Изюмскому полку. Начал формироваться смешанный национальный состав местного населения, взаимно обогащались культурные традиции.

Вопросы и задания для работы с текстом параграфа

1. Каковы причины создания казацких слобод на территории нашего края?
2. Что вызвало массовую волну черкасской миграции?
3. Почему Российский царь Алексей Михайлович не сразу согласился принять «под свою руку» Гетманщину?
4. Что такое Руина? Как этот период коснулся земель Донбасса?
5. Как и когда возник город Царёв-Борисов второго поселения?
6. Как на территории черкасских полков было организовано административное управление?

Изучаем документ

Из речи украинского шляхтича с Волыни Лаврентия Деревинского на Варшавском сейме в 1620 г.

«В крупных городах церкви запечатаны, церковные имения разрушены, в монастырях вместо монахов держат скот... Кто придерживается греческой веры и не перешел в унию, тот не может жить в городе... и быть принят в цех; не позволяется провозить по церковному обряду тело умершего жителя города и открыто приходить к больному с тайнами Божьими... Короче говоря: давно уже неслыханные притеснения терпит наш русский народ как в Короне (Польше), так и в Великом княжестве Литовском».

1. О каком виде гнета в Речи Посполитой идет речь в документе?
2. Как относились поляки к православной вере?

Грамота из Посольского приказа Яблоновскому воеводе Б. Репину о разрешении украинцам переселяться на территорию России и о предоставлении им помощи (17 июля 1651 г.)

«Известно нам стало, что поляки черкас побили, и черкасские лагеря распались, и черкасы все разошлись в разные стороны. И как к вам эта наша грамота придет, и как эти черкасы начнут приходить в наши украинные города на наше царское имя с женщинами и с детьми на вечное жительство человек по 20, и по 30, и по 50, и по 100, и по 200 и скажут, что они пришли в нашу страну с женщинами, и с детьми, и с братьями, и с племянниками на вечное жительство от преследования поляков, – то чтобы ты тех черкасов с женщинами и с детьми велел принимать...»

1. О каких событиях на территории Речи Посполитой идёт речь в документе?
2. Какие последствия по прогнозам Посольского приказа должны были повлечь эти события?
3. Как предписано поступать с беженцами?

Работаем с картой

1. Назовите и покажите центры слободских черкасских полков.
2. На территории какой страны они были основаны?
3. К какому полку было приписано черкасское население Донецкого края?



Белгородская губерния начала XVIII в.
с обозначением слободских черкасских полков

Думаем, сравниваем, размышляем

1. Как изменилось положение черкас, которые поселились на территории современного Донбасса и принесли присягу Российскому царю?
2. Какие страны определяли политику в Северном Причерноморье и Приазовье в XVII в.? В чём заключалось их влияние?
3. Заполните таблицу с указанием, какие традиции использовало население Донецкого края в своей повседневной жизни:

Традиции России	Традиции Малороссии

Запоминаем новые слова

Беженцы – лица, покинувшие постоянное место своего проживания в результате чрезвычайного ухудшения условий жизни.

Черкасы – в русских источниках население поднепровских воеводств Речи Посполитой.

Полки – боевые и административные единицы черкас.

Сотня – часть полка.

Слободы – правовые и экономические привилегии, позднее: поселения переселенцев, освобожденных от налогов, но обязанных проходить воинскую службу.

Слобожанщина, слободские города – территория размещения слободских полков, населённая русскими людьми, а также черкасами, мигрировавшими в Россию из Поднепровья.

Черкасские полки – иррегулярные воинские подразделения, сформированные на южном российском пограничье из выходцев из Поднепровья – черкас, в дальнейшем стали называться слободскими полками.

Руина – гражданская война в Малороссии.

Хронология для запоминания

1651 г. – битва под Берестечком и Белоцерковский мир.

1653 г. – второе заселение Царёва-Борисова.

1654 г. – вхождение Гетманщины (Малой России) в состав России (Переяславская Рада).

1654 г. – основание г. Харькова, создание черкасских полков в составе Белгородского полка.

1668 г. – бунт сторонников гетмана Левобережья И. Брюхавецкого.

1654-1667 гг. – русско-польская война.

1686 г. – заключение «Вечного мира» между Россией и Речью Посполитой.

§ 6. Народные движения в Донецком крае во второй половине XVII века

На этом уроке вы научитесь:

- 1) характеризовать участие местного населения в казацких и городских восстаниях, показывать основные события на карте;
- 2) давать оценку деятельности историческим личностям, чья жизнь связана с нашим краем;
- 3) характеризовать особенности быта татар, работать с историческим источником;
- 4) описывать политические и военные события кочевых народов степного Донбасса.

План

1. Участие населения Донецкого края в восстании донских казаков под предводительством Степана Разина.
2. Волнения на Торе.
3. Три Григория в истории Донбасса: воевода Ромодановский, генерал Косагов, черкасский полковник Донец.
4. По ту сторону границы: кочевники степного Донбасса.



Можно ли донецкое порубежье назвать «границей двух миров»? Обоснуйте.

1. Участие населения Донецкого края в восстании донских казаков под предводительством Степана Разина



Назовите причины казацкого восстания под предводительством С. Разина.

В **1670** г. часть жителей донецких городков поддержала «бунташное» событие, пришедшее с Дона – казацкую войну С. Разина. Один из сподвижников С. Разина, его названный брат атаман **Леско Черкашенин** (Л. Хромой) поднял бунт в Подонцовье. Он отправился вверх по Северскому Донцу судами и конницей. Восставшие 1 октября 1670 г. взяли Маяцк.

Вооруженные силы Белгородского полка соединились с казаками Гетманщины под командованием брата гетмана Многогрешного. Командовал

русскими генерал Г. Косагов. 1 ноября они подошли к Маяцку, после боя, в час дня Леско Хромой с конным отрядом бежал.

Но большая часть воинов Хромого отходила пешком. Они во главе с казаком Чертомлыком укрепили шанец на Репнинском юрте (в прибрежной зоне р. Северский Донец). Шанец атаковали с нескольких сторон, бой продолжался часов пять. В результате 100 человек было взято в плен.

6 ноября полковники и брат гетмана пришли обратно в Маяцк. Началась расправа над восставшими и сочувствующими.

Остальные маяцкие жители были приведены к присяге, их было 95 человек, их детей (взрослых родственников младшего поколения) – 27 человек.

ЭТО ИНТЕРЕСНО!

В 1668 г. русские мастера-судостроители построили на реке Оке первый крупный боевой парусный корабль – галиот «Орел». По длине (24,5 м) он был лишь немного больше «чайки» или струга, но в два раза шире (6,5 м). В воде он сидел намного глубже (осадка 1,5 м), а борта были высокими. Экипаж – 22 матроса и 35 стрельцов («солдат корабельных»). Это двухпалубное судно несло три мачты и было вооружено 22 пушками. «Орел» был захвачен в городе Астрахани казаками Стеньки Разина.



2. Волнения на Торе

Несколько позже, в **1677 г.** произошли волнения на **Торе** и в Торской крепости. 30 ноября 1677 г. торяне восстали против своего воеводы Р. Маслова, допуская злоупотребления властью.

Жалобы на самоуправство или взяточничество воевод были не редкостью. Правительство обычно шло навстречу своему населению на столь опасном участке границы. Жалобы часто внимательно рассматривались, по ним принимались меры.

Для успокоения жителей Тора царское правительство направило Чугуевского воеводу с войсками, но приказало ему действовать осторожно, «уговаривать» торян, чтобы те успокоились и выдали зачинщиков, а «задора никакого того новопостроенного города с черкасы не чинить».

Торяне не выдали инициаторов выступления, но по их жалобам правительству пришлось отозвать из воеводства Р. Маслова.

Говоря о народных движениях, следует также упомянуть о раскольниках. **Раскольники** преследовались правительством, поэтому скрывались. Их пребывание было замечено властями в окружавших Святогорский монастырь лесах. Поскольку их заметили, они вскоре ушли из края, скорее всего на Дон.

3. Три Григория в истории Донбасса: воевода Ромодановский, генерал Косагов, черкасский полковник Донец

Григорий Ромодановский

Жители Донецкого края держали связь с Москвой и белгородскими воеводами. В Белгород посылались челобитные, донесения, письма и другие документы. Оттуда же ждали помощи в трудное время. В документах второй половины XVII века часто упоминается князь, впоследствии боярин, белгородский воевода Григорий Григорьевич Ромодановский (?-1682 г.).

Григорий Григорьевич Ромодановский был выдающимся полководцем, героем чигиринских походов во время русско-турецкой войны 1676-1681 гг. О нём выдающийся русский историк С.М. Соловьёв писал: *«На военном же поприще чаще всего встречались мы с князем Григорием Григорьевичем Ромодановским. Одна отрасль князей Стародубских – знаменитые Пожарские, сходит со сцены, другая, Ромодановские, остается и сильно поднимается. Князь Григорий, как говорят, отличался свирепостью характера и телесною силою, он был больше солдат, чем вождь; превосходил всех военною пылкостью, неутомимою деятельностью, быстротою и лвиным мужеством; в Малороссии... он приобрел расположение жителей».*



Почему князь Г. Ромодановский вызывал уважение подчинённых и обычных людей?

В составе посольства Василия Бутурлина он участвовал в Переяславской раде 1654 года. В 1654-1659 годах как один из воевод русской армии принимал участие в войне против Польши, во главе войска провел ряд удачных сражений. Был назначен также командовать войсками, действовавшими совместно с гетманом Войска Запорожского Богданом Хмельницким.



Герб рода Ромодановских

За службу князь был пожалован шубой «атлас золотной», кубком и деньгами. После этого окольный князь Ромодановский был назначен воеводой *«на Государеву службу в Белгород и быть в Белгороде от приходу Крымского царя и Крымских людей».*

Новому окольному доверили большой и важный участок обороны южной границы, так как город Белгород являлся центром целого военного округа, Белгородского разряда, к нему приписывалось много близлежащих городов, воеводы которых фактически оказывались «под рукой» у Григория Ромодановского.

В 1670 году во время восстания Степана Разина Фрол Разин, брат Степана, выступил на слободские города и осадил город Коротояк. Князь Григорий Григорьевич в это время стоял в Острогожске. Получив известие про осаду от коротоякского воеводы и соединившись с тысячным отрядом казаков, присланных гетманом Демьяном Многогрешным, князь выступил к городу. В бою под Котояком войска разинцев были разбиты и бежали вниз по Дону. За эту победу князь был удостоен «милостивого слова» от царя Алексея Михайловича и посланный к Григорию Григорьевичу стольник Михаил Приклонский передал князю, что государь велел *«спросить вас о здоровье вашем, жалует вас за службу вашу и похваляет»*.



Русский воевода и знаменосец в парадном снаряжении. XVII в. Художник О. Федоров

В 1682 году князь Григорий Григорьевич участвовал в Соборе, созванном царем Феодором Алексеевичем по вопросу местничества, и подписался под решением об уничтожении местничества. Князь Григорий Григорьевич был убит во время стрелецкого восстания в этом же году.

Григорий Ромодановский почти не принимал участия в придворных делах, не пользовался особым расположением царя. Он был воеводой, о котором вспоминали в трудное время, когда требовались быстрота и решительность действий, согласованные усилия больших ратей.

Григорий Косагов

Григорий Иванович Косагов (около 1640-1701 гг.) был «под рукой» Г. Ромодановского, т.е. в его подчинении. Начав службу, он попал на русско-польскую войну, где обратил на себя внимание Ромодановского, человека прямого и честного, привыкшего судить о подчинённых по их профессиональным навыкам. Дальнейшая служба Косагова была связана с Белгородским разрядом. За время войн второй половины XVII в. Григорий Иванович заработал репутацию непобедимого командира, готового исполнять любое, самое сложное поручение.

Он одинаково хорошо руководил ратными людьми, донскими казаками и черкасами, умел сидеть в осаде и стремительно нападать, владел тактикой конного боя и пешего. В 1658 г. он был ранен, за что получил прибавку к поместному и денежному окладам «50 чети, денег 6 рублей». Это означало, что ему прибавили как денежное жалованье, так и земельный участок.

В 1666 г. за службу он получил чин стольника. Летом 1671 г. выполнил сложное поручение – привёл к присяге (впервые!) донских казаков после восстания. В дальнейшем Григорий Иванович участвовал в чигиринских, крымских походах и во многих других сражениях.

Генерал и чугуевский воевода Косагов командовал возведением Изюмской черты и лично принимал участие в её строительстве. Работы предполагалось вести силами войск, расквартированных в районе. Ознакомившись с ситуацией, Григорий Иванович пришел к убеждению о необходимости пересмотра генерального плана строительства и переноса линии укрепления, что обеспечивало охват больших территорий. По плану Косагова, оборонительная линия перекрывала знаменитый Муравский шлях, блокируя проходы к уездам Белгородского разряда.

За время строительства Косагов построил несколько укрепленных городков на линии, а также на свои деньги построил 13 саженой оборонительной линии. С 1681 года Григорий Иванович руководил строительством городка Изюм, который должен был стать одним из центров обороны Изюмской черты. Решение о строительстве города было принято по инициативе генерала, который за собственный счет построил одну из башен крепости.

В Донецком крае Григорий Косагов осуществлял военное руководство, отбивал татаро-турецкие нападения на гг. Тор и Маяцкий, разгромил донских атаманов – разинцев Чертомлыка и Хромого. Его имя постоянно встречается в военной и гражданской переписке донецких воевод, военных сводках, отчётах о постройке оборонительных сооружений.

«Служилый по отечеству» Григорий Косагов разрушал и строил, побеждал и проигрывал, терпел голод и холод, но всегда был верен царю и Отечеству.



Рейтар. Художник М. Шишко



Герб Харьковского полка

Григорий Донец

Ещё одна колоритная фигура века – Григорий Ерофеевич Донец (?-1692 г.). Его биография, жизненные успехи связаны с миграцией черкас, а также с организацией черкасских полков и пограничной службой России. После ряда

военных успехов, показавших личную храбрость, с 1669 г. он стал полковником Харьковского черкасского казачьего полка. В течение более 20 лет он вёл борьбу с татарами, то отражая их набеги в чистом поле, то устраивая оборонительные черты и крепости, наибольшее число которых он соорудил по р. Северский Донец. При нём и благодаря ему, г. Изюм стал центром сформированного Изюмского черкасского полка, также отданного ему в управление.

По легенде предки Донцов-Захаржевских принадлежали к старинному польскому шляхетскому роду Захаржевских и к донскому казачеству. Связь между Донцами и Захаржевскими в полной мере не установлена, так в российских документах XVII века ни один из Донцов не называется Захаржевским, и сами себя они тогда ещё так не называли.

Григорий Донец известен в Донецком крае в равной степени, как храбрый военачальник, так и осадчий – он заселял окраины страны вольным людом из Правобережья.

Им заселены Валки, Змиев, Мерефа и много других слобод, и построены вокруг них укрепления. Положив много труда по укреплению и заселению Изюмского полка, Донец получил благодарность царя Феодора Алексеевича. Сохраняя за собою управление Харьковским полком, Григорий Донец переселился в Изюм в 1682 г., а в Харькове в это время наказным полковником был его сын Константин. Донец приложил много усилий к обороне и защите окраин России и Донецкого края от набегов татар. Донесения того времени пестрят эпизодами этих сражений.

4. По ту сторону границы: кочевники степного Донбасса

Непосредственными соседями Руси, обитавшими в Приазовских степях, были татары – крымцы и ногайцы. Позднее сюда стали наведываться калмыки. Эти народы в степях вели кочевой образ жизни, хотя крымские татары имели постоянные жилища в Крыму. Тем не менее, Крым контролировал Северное Причерноморье и Приазовье, используя степи не только для войны, но и для хозяйственных нужд – сезонного выпаса скота. Татары к тому времени исповедовали мусульманство, калмыки были буддистами. Русские окраины испытывали на себе постоянные нашествия, как ногайцев, так и крымцев.

Появление на территории Приазовья восточных кыпчаков, каковыми являлись ногайцы (самоназвание – мангыты), начинается со 2-й половины XIV в., когда степные просторы между Днепром и Доном входили во владения Мамаю. После его гибели в 1380 г. значительная часть мангытов откочевала в низовья Терека. В 1-й половине XVI в. основные земли, на которых располагались ногайские кочевья, находились за Волгой.



Какие признаки традиционного общества эпохи Нового времени характерны для кочевых народов Донбасса?

Массовое перемещение ногайцев на запад произошло в середине XVI в. и было связано с междоусобицей в среде заволжских кочевников, которая сопровождалась страшным голодом. В результате группа воинов под руководством мирзы Гази ибн Урака, который вышел из подчинения князя Большой Ногайской орды Исмаила, откочевала за Волгу, на Крымскую сторону. Эта орда получила наименование Малой Ногайской Орды или **Казыева улуса**. Изначально Малые Ногаи выступали союзниками крымских ханов, принимая участие в их набегах на русские земли. Однако политика их была чрезвычайно непостоянной и часто шла вразрез с ханскими требованиями.

Одно время ногайцы стали полновластными хозяевами степей Донецкого края. В 1563 г. во главе крымских мангытов становится Дивей-мирза, потомок Едигея. Он был активнейшим участником многочисленных походов на русские земли. Дивей-мирза стал главой рода Мансур и получил в свое подданство всех ногайцев, кочевавших в пределах территорий, подчиненных Крыму. В битве при Молодях (30 июля 1572 г.) он был взят в плен и вскоре скончался.

В это время степи между Днепром и Доном именовались не иначе, как **Дивеев улус**. Он был подчинен Крыму, однако, в русских документах того времени обычно упоминался параллельно с собственно Крымом и Казыевым улусом, т.е. с Малой Ногайской ордой. Все это свидетельствует о том, что ногайские кочевья, расположенные далеко от ханского двора, пользовались известной степенью самостоятельности от верховного крымского владыки.

К этому времени относятся упоминания на территории Донецких степей татарского городка – Болы-Сарая, который стал первым поселением на этой территории, возникшим после падения Золотой Орды. Он был основан сыном крымского хана – Адиль Гиреем, который во время смуты покинул пределы полуострова. Болы-Сарай не имел оседлой округи, а представлял собой военный форпост, расположенный посреди кочевой степи. Династическая смута в Крыму, во время которой возник городок, привела к серьезным потрясениям в степи. Ногайцы поддержали Адиль Гирея.

В Болы-Сарае периодически останавливались посольства, направлявшиеся в Крым из России, или обратно. Так в документах сообщается, что в 1593 г., 4 декабря посольский обоз перешел Донец, 6 декабря произошла стычка с небольшим количеством воровских казаков, и далее обоз отправился к Болы-Сараю – «городку» Арсланая «Дивеева». 11 декабря посольский караван находился уже в Дивеевом улусе. Посольский обоз остановился у Болы-Сарая. Передохнув, послы поехали в Крым. Известно, что «Арсланаев улус Дивеева»

базировался в районе р. Кальмиус. В дальнейшем, этот городок почти не упоминался в документах, хотя они, вероятно, лежат где-то в архивах и ждут своего исследователя.



Бахчисарай. Ханский дворец. Фото О.И. Ефремовой

Фактически, борьба мятежных крымских царевичей, которую поддержали приазовские ногайцы, представляла одну из первых попыток спасти Крымское ханство, избавивши его от владычества Османов.

Не следует забывать, что всё это происходило в то время, когда турецкие владыки были заняты вопросами завоевания мира. Именно тогда в их головах возникали абсолютно невыполнимые в то время проекты типа постройки Волго-Донского канала (чтобы напасть на Иран с моря), или взорвать Днепровские пороги (для атаки турецкого флота на Киев). Многие крымские ханы сложили свои головы в борьбе против вмешательства, а затем и засилья Турецкой империи в Крыму. Результатом османского владычества явилось втягивание Крымского ханства в агрессивную турецкую политику, превратившее крымцев в придаток Османской Империи.



Ногаец и калмык

Постоянно происходила мобилизация воинов для нужд турецкой армии, а основной экономики ханства стала работоторговля. Но это никак не служило экономическому развитию полуострова. В конечном итоге это привело к истощению физических и духовных сил населения, постепенному упадку экономики.

В первой трети XVII века происходили массовые ногайские миграции, одной из главных причин которых стало переселение калмыков в волжско-яицкие степи. Калмыки вторглись в пределы основных ногайских кочевий. В 1630-х годах они вытеснили ногайцев на правый берег Волги, после чего ногаи рассеялись по степям от Дуная до Терека.

Малая Ногайская Орда (Казыев улус) просуществовала до середины XVII века, представляя собой непрочное сообщество кочевых улусов, правители которых ориентировались в основном на Крымское ханство и Османскую империю.

Во второй половине XVII века раздробленные группировки кочевых ногайских улусов объединились в предгосударственные образования – Орды (Буджак, Едисан, Едишкуль, Джембойлук), лавировавшие в своей политике между Крымским ханством, Османской империей и Российским государством.



Юрты – жилища кочевников

Свою страницу в историю Приазовских степей внесли калмыки, которые не упускали случая напасть на Крым или ногайцев. С середины XVII века они периодически заключали союзы с Россией. Их стихийные нападения на Крым теперь были согласованы с правительством Алексея Михайловича. Сами, или в союзе с донскими, запорожскими, русскими отрядами, они нападали на крымские или ногайские улусы, значительно помогая русским и черкасам в русско-польской войне. Так, в 1663 г. калмыки и отряд запорожцев под предводительством атамана И. Сирко, совместно с Г. Косаговым, отправились в набег под **Перекоп**, чтобы не допустить соединения крымского хана с поляками. Крымский отряд, численно превосходящий казаков и калмыков раз в десять, был разбит. Калмыцкие нападения существенно ограничили действия крымцев в Малороссии и на Южных окраинах России. Боевой союз России с калмыками укрепился в XVIII в.

ПОДВЕДЁМ ИТОГИ

Донецкий край, далёкая полевая окраина России, был причастен к тем же событиям, которые волновали всё государство в целом. Восстание Стеньки Разина, городские бунты, соседство с кочевым миром, нападения татар, оборонительное строительство, войны – все это составляло часть эпохи Нового времени. Эта эпоха выдвинула много смелых, выдающихся людей. Кочевой Донбасс был представлен ногайским Казыевым улусом и степной периферией Крымского ханства. Периодически тут кочевали также калмыки.

Вопросы и задания для работы с текстом параграфа

1. Где находились Казыев и Дивеев улусы?
2. Какие народные движения происходили в Донецком крае во второй половине XVII в.?
3. Опишите ход восстания разинцев в Подонцове.
4. В каких событиях участвовал Г. Ромодановский? Составьте его исторический портрет.
5. Как в Донецком крае появились калмыки? Какую религию они исповедовали?
6. Заполните таблицу:

	Г. Ромодановский	Г. Косагов	Г. Донец
Род занятий, должность			
В каких знаменательных событиях эпохи принимал участие			
Отношение к Донецкому краю			

Изучаем документ

Гийом Лавассер де Боплан

Описание окраин королевства Польши, простирающихся от пределов Московии, вплоть до границ Трансильвании. 1651 г.

Они вооружены саблей, луком с колчаном, снабженным 19 или 20 стрелами, ножом за поясом; при них всегда кремень для добывания огня, шило и 5 или 6 сажень ременных веревок, чтобы связывать пленных, которых они могут захватить во время похода; каждый имеет в кармане нюрнбергские часы.

Обыкновенную пищу татар как оседлых, так и тех, которые кочуют, составляет вовсе не хлеб, если они живут не среди нас; лошадиное мясо у них предпочитается говядине или же козлиному мясу; ... имеющие кобылиц, пьют их молоко, которое служит им вместо вина и водки; конским жиром они приправляют вареные зерна проса, ячменя и гречихи.

Тем не менее они очень искусные ездоки на лошади и столь ловки, что во время самой крупной рыси перепрыгивают с одной выбившейся из сил лошади на другую, которую они держат за повод, для того, чтобы лучше убежать, когда их преследуют. Лошадь, не чувствуя под собой всадника, переходит тотчас на правую сторону от своего господина и идет рядом с ним, чтобы быть наготове, когда он должен будет проворно

вскочить на нее. Вот как приучены эти лошади служить своим господам. Впрочем, это особая порода лошадей, плохо сложенная и некрасивая, но необыкновенно выносливая, т.к. сделать в один раз от 20 до 30 миль возможно только на этих бахматах (так называется эта порода лошадей); они имеют очень густую гриву, падающую до земли, и такой же длинный хвост.

1. Зачем татары брали в поход часы, верёвку, кремь?
2. Чем обычно питались татары?
3. Какая река в Донецком крае имеет общее название с татарской лошастью?

Работаем с картой

1. Покажите территорию распространения казацкого восстания под предводительством С. Разина. Опишите её устно, используя географические названия.
2. Какие города в Подонцовье приняли участие в казацком движении?
3. Назовите основные события, происходившие во время восстания.

Думаем, сравниваем, размышляем

1. Подберите дополнительный материал о Стеньке Разине в народном творчестве. Расскажите, какую память в народе он оставил.
2. Имела ли перспективу борьба раскольников за свою веру?
3. Какие из народных движений, которые вы изучили, были успешными для местного населения?

Запоминаем новые слова

Поход «за зипунами» – разбойный промысел.

Раскольники – официальное название сторонников старообрядчества в России.

Перекоп – крепость – граница на въезде в Крым с глубоким рвом через перешеек. Отсюда выражение: перекопский царь.

Работные люди – общее название рабочих на промыслах и в промышленности (крепостные крестьяне отходники, вольные наёмные работники).

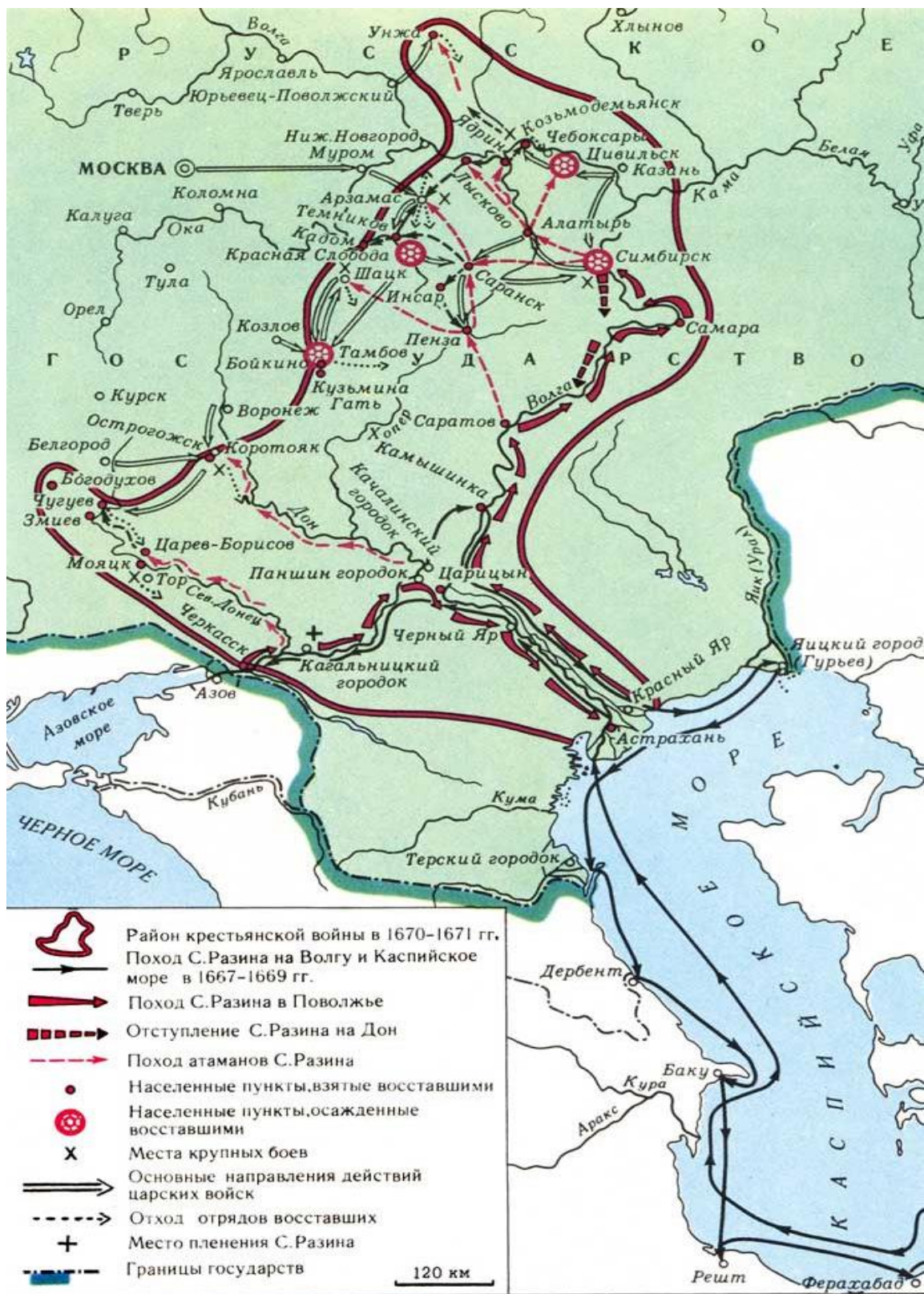
Хронология для запоминания

1570-90-е гг. – письменные упоминания о татарском городке Болы-Сарае и Дивеевом улусе.

1667-1671 гг. – восстание под предводительством Степана Разина.

1670 г. – восстание на Северском Донце сподвижников Степана Разина.

1677 г. – волнения торских работных людей.



Крестьянская война под предводительством С.Т. Разина (1667-1671 гг.)

ПОВТОРЯЕМ И ДЕЛАЕМ ВЫВОДЫ

1. Какие из российских реформ XVI в. имели наибольшее значение для начала политического и хозяйственного освоения Среднего Подонцовья?
2. В каких природных зонах находится Донецкий край? Какие народы периодически его посещали, и какие формы хозяйственной жизни они вели?
3. В чём состоял процесс военно-земледельческой колонизации нашего региона, и какую роль в нём сыграли засечные черты, русские служилые люди, черкасская миграция?
4. Какие события, процессы и явления XVII в. в Российском государстве имели непосредственное влияние на Донецкий край?

СПРАВОЧНЫЕ МАТЕРИАЛЫ

Информационно-творческие проекты

1. Типичная биография представителя служилого сословия XVII в.

Подберите информацию о служилых людях русского пограничья: их права и обязанности, условия службы, места проживания, занятия в свободное время, одежда, жильё и другие бытовые особенности. Постарайтесь подобрать иллюстрации к своему сообщению, оформите презентацию или другой вид наглядности. Постарайтесь собрать как можно больше подробностей об эпохе и повседневной жизни людей. Не забудьте упомянуть о «степной» жизни – посещении юртов, мирных или военных контактах с татарами.

2. Судьба крымских невольников.

Найдите и прочитайте в дополнительной литературе информацию об обычаях турецкого общества XVI-XVIII вв, образе жизни населения в Османской империи. Какую роль при этом выполняло рабство, где получали или покупали невольников, кто ими становился, где они работали. Попробуйте на основе изученных тем и полученной информации составить рассказ о человеке, попавшем в неволю к туркам или татарам.

3. Жизнь на границе в XVII в.

Напишите сочинение-миниатюру по данной теме, в котором необходимо указать: не менее двух событий (явлений, процессов), относящихся к данному периоду истории; назвать две исторические личности, деятельность которых связана с указанными событиями (явлениями, процессами), и, используя знание исторических фактов, охарактеризовать роль этих личностей в этих событиях (явлениях, процессах); указать причинно-следственные связи, существовавшие между событиями (явлениями, процессами) в рамках данного периода истории. Используя знание исторических фактов и (или) мнений историков, дайте собственную историческую оценку значимости данного периода для истории Отечества. В ходе изложения необходимо использовать соответствующие исторические термины и понятия. Текст должен быть завершённым и четко структурированным.

Словарь основных понятий и терминов

Автономия – область, наделённая правами самоуправления.

Атаман – предводитель у степных народов, предводитель казаков или (устар.) вообще старший в деле.

Беженцы – лица, покинувшие постоянное место своего проживания в результате чрезвычайного ухудшения условий жизни.

Белгородский полк – крупное воинское соединение, сформированное в 1658 г. одновременно с завершением строительства Белгородской черты численностью до 23 тыс. человек.

Белгородский разряд – территория, на которой формировался Белгородский полк и где проходила Белгородская черта. По росписи 1677/78 гг. в Белгородский разряд входил 61 город, в т.ч. Маяцкий.

Большой перевоз – переправа на р. Северский Донец в районе меловых гор.

Боярские дети – провинциальные дворяне, несшие обязательную службу и получавшие за неё поместья.

Верста – мера длины, равная 1,06 км.

Воевода – начальник войска, а также области, округа, города, имевший административно-военные функции.

Военные поселяне – военные сословия предшествующей эпохи, переведенные в разряд государственных крестьян, но обладающие более высоким статусом и привилегиями.

Город – укрепленный населенный пункт, жители которого заняты, как правило, не сельским хозяйством, являлся административным центром округа.

Десятина – мера измерения земли (1,092 га).

Дети боярские – провинциальные дворяне, несшие обязательную службу и получавшие за неё поместья. Относятся к служилым людям «по отечеству», являясь низшей категорией дворян.

Драгуны – кавалерия, имеющая возможность действовать в конном и пешем строю.

Дьяк – должностное лицо, ведущее дела какого-либо учреждения (приказа).

Засека – подрубка деревьев на высоте человеческого роста с наклонной укладкой верхних частей стволов с ветвями, без срезания сучьев.

Засечная черта – система оборонительных сооружений против конницы противника.

Зелье – боеприпасы.

Зимовник – сезонное жилище казаков для временного пребывания по месту их хозяйственных интересов.

Исторический процесс – это последовательная череда сменяющих друг друга событий, в которых проявилась деятельность многих поколений людей.

Казак – вольный человек, несший службу по найму.

Казачий круг – общий войсковой совет казаков, высший орган самоуправления.

Колонизация – это процесс заселения и освоения новых территорий.

Колонизация военно-земледельческая – переселение и расселение свободных людей служилого сословия на юге России с целью земледельческого освоения Поля и обеспечения безопасности внутренних территорий.

Крымский берег – правый берег р. Северский Донец.

Миграция – переселение населения внутри страны или из одной страны в другую.

Оборонительная черта – комплекс острогов, валов, засек и лесных завалов, а также водных преград для защиты от нападений конницы противника.

Острог – населенный пункт, укрепленный стеной в виде заостренных столбов с обламами, т. е. вкопанными вертикально заостренными бревнами с боевой надстройкой, прикрывавшей защитников и позволявшей вести фронтальный огонь и поражать противника непосредственно у стены.

Перекоп – крепость – граница на въезде в Крым с глубоким рвом через перешеек. Отсюда выражение: перекопский царь.

Перелаз – брод через реку.

- Пещерный монастырь** – община монахов, живущая в природных или выдолбленных пещерах.
- Поле** – просторы, которые начинались за чертой оседлых жилищ населения России и простирались до Крымского полуострова.
- Полки** – боевые и административные единицы черкас.
- Полки черкасские (слободские)** – иррегулярные черкасские вооруженные силы южного русского пограничья.
- Полки нового (иноземного) строя** – воинские части, сформированные в XVII в. по образцу западных армий.
- Поместье** – разновидность земельного владения, предоставлявшегося за воинскую или государственную службу в России в конце XV – начале XVIII вв.
- Приказ** – орган центрального управления (Посольский, Поместный, Челобитный и т.д.).
- Промыслы** – сезонные занятия населения с целью получения дополнительного дохода.
- Пуд** – единица измерения массы русской системы мер, равная 16,4 кг.
- Работные люди** – общее название рабочих на промыслах и в промышленности (крепостные крестьяне отходники, вольные наёмные работники).
- Раскольники** – официальное название сторонников старообрядчества в России.
- Рейтары** – тяжелая кавалерия.
- Руина** – гражданская война в Малороссии.
- Сажень** – старорусская единица измерения расстояния сажень (казённая). В XVII в. основной мерой была казённая сажень (утверждённая в 1649 году «Соборным уложением»), равная 2,16 м, и содержащая три аршина (72 см).
- Сакмы** – степные пути.
- Секуляризация** – конфискация государством церковных и монастырских имуществ.
- Слободы** – правовые и экономические привилегии, позднее: поселения переселенцев, освобожденных от налогов, но обязанных проходить воинскую службу.
- Слободжанщина, слободские города** – территория Белгородского разряда, населённая русскими людьми, а также черкасами, мигрировавшими в Россию из Поднепровья в середине XVII в., наделённые особыми правами.
- Смута** – период гражданской войны в России в начале XVII в.
- Соляной промысел** – сезонная добыча соли путём её выварки из соленых озёр.
- Сотня** – часть полка.

- Станицы** – отряды русских служилых людей, выезжающих в степь для дозора.
- Старшина** – привилегированная категория должностных лиц у казаков в XVI-XVIII веках, осуществлявшая военное и административное управление.
- Сторож** – пограничник.
- Сторóжи** – отряды русских служилых людей, патрулирующих пограничье.
- Стрельцы** – постоянное войско сер. XVI – начала XVIII вв. вооружённое огнестрельным оружием, набиралось из свободных людей, служба была наследственной и пожизненной.
- Уезд** – административно-территориальная единица в Российском государстве, делившаяся на станы и волости.
- Уходники** – население русских окраин, вышедшее на промысел.
- Челобитная** – письменное прошение.
- Черкасы** – в русских источниках население поднепровских воеводств Речи Посполитой.
- Черкасские полки** – иррегулярные воинские подразделения, сформированные на южном российском пограничье из выходцев из Поднепровья – черкас, в дальнейшем стали называться слободскими полками.
- Юрт** – используемая для занятия каким-либо промыслом территория, находящаяся во временном владении промысловика.
- Янычары** – лучшие турецкие военные части, нередко принимавшие участие в войнах Крыма с Русью.

Словарь имён исторических деятелей

- Арсланай** (?-1594/95) – ногайский мирза. Сын Дивея. Был женат на дочери крымского хана Девлет-Гирея I. После смерти хана Ислам-Гирея (1588), стал во главе рода Мансур. Погиб во время венгерского похода.
- Борис Годунов** (правил 1598-1605) – российский царь. Происходил из татарской служилой знати. После смерти Ивана Грозного некоторое время был регентом при его сыне Фёдоре, после смерти которого занял престол. В его правление был построен город Царёв-Борисов.
- Воротынский Михаил Иванович** (ок. 1510-1573) – крупный полководец, потомок черниговских князей. Участник Казанского похода Ивана IV. Разработал первый устав пограничной сторожевой службы в России (1571 г.). В 1572 г. в нескольких тяжёлых сражениях под Москвой (Серпухов, Молоди около Подольска) разбил войска крымского хана Девлет-Гирея, защитив столицу, реформатор сторожевой и станичной службы.

Гази-Гирей II (правил 1588-1608) – крымский хан, за храбрость получил прозвище «Бора» (Гроза). Сын Девлет-Гирея I. В 1591 во время набега на Москву был разбит. Принимал участие в походах в Венгрию и Польшу. В 1597 попал в немилость у султана, за что был смещён. Отправившись в Турцию, получил прощение и вновь вернулся на престол Крыма. Вёл самостоятельную политику. Периодически заключал союзы, в том числе с русскими и поляками. В целом, в правление этого хана Крымское ханство переживает период своего расцвета.

Герберштейн Сигизмунд (1486-1566) – австрийский дипломат. Дважды (в 1517 и 1526 гг.) побывал в России. Сведения, полученные во время этих поездок, были обобщены в книге «Записки о Московии», которая является ценным источником по истории и географии Российского государства и прилегающих к нему территорий.

Дивей-мирза (?-1575) – потомок Едигея. Крупный военачальник и глава ногайцев Крыма. Известен разорительными набегами на русские земли. В битве при Молодях (1572 г.) попал в плен, где и умер.

Донец (Донец-Захаржевский) Григорий Ерофеевич (?-1691) – стольник, полковник Харьковского слободского черкасского полка (1668-1691 гг.) и Изюмского слободского черкасского полка. В течение более 20 лет вёл борьбу с татарами, активно занимался строительством оборонных сооружений: городских укреплений и защитных линий.

Иван Васильевич (Иван III) (1440-1505) – великий князь московский. В годы его правления (1462-1505) произошло Великое стояние на реке Угре, в результате которого была ликвидирована зависимость Руси от Орды. В правление Ивана III был принят новый герб, а Москва провозглашена «третьим Римом», т.е. прямой наследницей Византийской Империи.

Косагов Григорий Иванович (? - после 1692), – военный деятель южного российского пограничья, чугуевский воевода и генерал-поручик полков «нового» строя. Заслужил чин стряпчего (1641 г.), затем стольника, за особые заслуги стал генералом, под его началом воевали дворяне, дети боярские, донские казаки, черкасы, рейтары, солдаты, умел сидеть в осаде и наносить стремительные удары, был организатором и непосредственно участвовал в строительстве Изюмской черты.

Ромодановский Григорий Григорьевич (?-1682) – российский государственный и военный деятель – князь, боярин, воевода из рода Ромодановских. Участник Переяславской рады 1654 г., русско-польской войны 1654-1667 гг. и прочих событий. Возглавлял Чигиринские походы 1677-78 гг. Белгородский воевода, сыграл выдающуюся роль в организации военного дела на южной границе России.

Хронология событий

- 1502 г.** – разгром Большой Орды крымским ханом Менгли-Гиреем.
- 1520-е гг.** – начало систематических татарских набегов на Русь.
- 1526 г.** – первое упоминание в письменных источниках о местности «Святые горы» на р. Северский Донец.
- 1521-1566 гг.** – строительство Большой засечной черты.
- 1550 г.** – создание стрелецкого войска.
- 1571 г.** – реформа сторожевой и станичной службы под руководством князя М. Воротынского.
- 1571 г.** – татарский набег Девлет-Гирея.
- 1572 г.** – битва при Молодях.
- 1591 г.** – татарский набег Гази-Гирея.
- 1550-е гг.** – зарождение вольного казачества на Дону и Днепре.
- 1599-1612 гг.** – существование г. Царёва-Борисова.
- 1619 г.** – первое упоминание в документах Торских соляных промыслов.
- 1620 г.** – первое упоминание в документах монастыря на Святых горах.
- 1596 г.** – строительство крепости Белгород.
- 1635-1658 гг.** – Белгородская оборонительная черта.
- 1658 г.** – учреждение Белгородского разряда и Белгородского полка.
- 1663 г.** – строительство г. Маяцк (Маяцкий).
- 1664 г.** – начало казённого солеварения на Торе.
- 1676 г.** – строительство г. Тор (Соляной).
- 1684 г.** – строительство г. Райгородок (Казачья Пристань).
- 1701 г.** – основание г. Бахмут.
- 1679-1681 гг.** – возведение Изюмской черты.
- 1684 г.** – постройка Торской черты.
- 1672-1681 гг.** – русско-турецкая война.
- 1651 г.** – битва под Берестечком и Белоцерковский мир.
- 1653 г.** – второе заселение Царёва-Борисова.
- 1654 г.** – вхождение Гетманщины (Малой России) в состав России (Переяславская Рада).
- 1654 г.** – основание г. Харькова, создание черкасских полков в составе Белгородского полка.
- 1668 г.** – бунт сторонников гетмана Левобережья И. Брюхавецкого.
- 1654-1667 гг.** – русско-польская война.
- 1686 г.** – заключение «Вечного мира» между Россией и Речью Посполитой.
- 1570-90-ые гг.** – письменные упоминания о татарском городке Болы-Сарае и Дивеевом улусе.
- 1667-1671 гг.** – восстание под предводительством Степана Разина.
- 1670 г.** – восстание на Северском Донце сподвижников Степана Разина.
- 1677 г.** – волнения торских работных людей.

Основные источники по истории России XVI-XVII веков

Герберштейн С. Записки о Московии. Акты Московского государства. Т.1., Т.2. Боярский приговор о станичной и сторожевой службе. 1571 г. Рассказ валуйчанина Поминка Котельникова о добыче соли на Торских озерах. 1625 г. Челобитная монахов Святогорского монастыря. 1629 г. Описание Маяцкому городку. 1666 г. Описание гор. Маяцкого. 1668 г. Крестьянская война под предводительством Степана Разина. Сборник документов. Челобитная жителей г. Маяцка 1690 года. Челобитная жителей г. Тора 1690 г. Булавинское восстание. Известие о походе Симеона Степановича Пищевича. Левашов П. Картина или описание всех нашествий на Россию всех татар и турок. Дневник путешествия в Южную Россию академика Гильденштедта. Путешествие академика Гильденштедта по Слободско-Украинской губернии. Описание городов и уездов Азовской губернии 1781 г.

Советуем почитать

1. Алфёрова Г.В. Русские города XVI-XVII веков / Г.В. Алфёрова. – М.: Стройиздат, 1989. – 213 с.
2. Багaley Д.И. Очерки из истор. колонизации степной окраины Московского государства / Д.И. Багaley. – М.: Тип. университета, 1887. – XVI; – 614 с.
3. Дедов В.Н. Святые горы. От забвения к возрождению / В.Н. Дедов, издание 3-е. – Донецк: ООО РА «Ваш имидж», 2006. – 220 с.
4. Загоровский В.П. Белгородская черта / В.П. Загоровский. – Воронеж: Изд-во Воронежского университета, 1969. – 304 с.
5. Загоровский В.П. Изюмская черта / В.П. Загоровский. – Воронеж: Изд-во Воронежского университета, 1980. – 238 с.
6. Крадин Н.П. Русское деревянное зодчество / Н.П. Крадин. – М.: Искусство, 1988. – 191 с.
7. Каргалов В.В. На степной границе / В.В. Каргалов. – М.: Наука, 1974. – 183 с.
8. Каргалов В.В. Русские воеводы XVI-XVII вв. / В.В. Каргалов. – М.: Вече, 2005. – 384 с.
9. Любавский М.К. Обзор истории русской колонизации с древнейших времен и до XX века / М.К. Любавский. – М.: Изд-во Московского университета, 1996. – 688 с.
10. Виртуальное путешествие по меловым пещерам монастыря [Электронный ресурс] – Режим доступа: <http://donbass360.com/svyatogorsk/lavra-peshery.html>

Список интернет-ресурсов

1. <http://school-collection.edu.ru/> – единая коллекция цифровых образовательных ресурсов.
2. <http://historydoc.edu.ru/> – российский общеобразовательный портал.
3. <http://www.tretyakovgallery.ru/> – интернет-сайт Государственной Третьяковской галереи (собрание русской живописи XII-XXI вв.).
4. <http://www.kazan-kremlin.ru/> – интернет-сайт Казанского кремля (материалы по истории и культуре).
5. <http://ru.wikipedia.org/> – Википедия: свободная энциклопедия.
6. <http://ru.wikisource.org/> – Викитека: свободная библиотека.
7. <http://kontur-map.ru/> – контурные карты по географии и истории.
8. <http://histrf.ru/ru/lectorium> – портал «История России» (видеолекции, историческая литература, медиатека по истории России и др.).
9. <http://www.krugosvet.ru/> – онлайн-энциклопедия «Кругосвет».
10. <http://www.hrono.ru/> – портал «Хронос» (дополнительные материалы, исторические источники, карты).
11. <http://www.temples.ru/> – проект «Храмы России».
12. <http://www.hist.msu.ru> – интернет-сайт исторического факультета МГУ им. М.В. Ломоносова.
13. <http://old-ru.ru/> – интернет-сайт, содержащий произведения древнерусской литературы.
14. <http://www.world-history.ru/thisday.phtml> – интернет-сайт, содержащий статьи по истории России и всемирной истории.

Использованные источники и литература

1. Алфёрова Г.В. Русские города XVI-XVII веков / Г.В. Алфёрова. – М.: Стройиздат, 1989. – 213 с.
2. Багaley Д.И. Очерки из истории колонизации степной окраины Московского государства / Д.И. Багaley. – М.: Тип. университета, 1887. – XVI; 614 с.
3. Беляев И.О. О сторожевой и станичной службе на польской окраине Московского государства / И.О. Беляев. – М.: Тип. университета, 1848. – 86 с.
4. Бескровный Л.Г. Атлас карт и схем по русской военной истории / Л.Г. Бескровный. – М.: Военное издательство Народного комиссариата вооружённых сил, 1946. – 96 с.
5. Волков В.А. Ратные подвиги Древней Руси / В.А. Волков. – М.: Эксмо: Алгоритм, 2011. – 656 с.
6. Герберштейн С. Записки о Московии / С. Герберштейн. – С.-Петербург: В типографии В. Безобразова и комп., 1866. – 229 с.

7. Грамота из Посольского приказа яблоновскому воеводе Б. Репину о позволении украинцам переселяться на территорию России и о предоставлении им помощи (17 июня 1651 г.) // Хрестоматія з історії Української РСР. – К.: Державне учбово-педагогічне видавництво «Радянська школа», Т.1. – 1959. – С. 285.
8. Дневник путешествия в Южную Россию академика Гильденштедта / Й.А. Гильденштедт // ЗООИД. – Одесса, 1879. – Т. 11. – С. 180-228.
9. Дедов В.Н. Святые горы. От забвения к возрождению / В.Н. Дедов. – 3-е издание. – Донецк: ООО РА «Ваш имидж», 2006. – 220 с.
10. Загоровский В.П. Белгородская черта / В.П. Загоровский. – Воронеж: Изд-во Воронежского университета, 1969. – 304 с.
11. Загоровский В.П. Изюмская черта / В.П. Загоровский. – Воронеж: Изд-во Воронежского университета, 1980. – 238 с.
12. Известие о походе Симеона Степановича Пищевича. 1731-1785 // Под ред. Нила Попова. – М.: В Университетской типографии (М.Катков) на Страстном бульваре, 1884.
13. Калоеров С.А. От Крыма до Мариупольского греческого округа (1652-1783) / С.А. Калоеров. – Донецк: Юго-Восток, Лтд, 2008. – 640 с. – Документы по истории греков Приазовья: В 4 т. Том 1.
14. Каргалов В.В. Русские воеводы XVI-XVII вв. / В.В. Каргалов. – М.: Вече, 2005. – 384 с.
15. Комолов Н.А. Азовская губерния (1709-1725 гг.): территория и высшие администраторы / Н.А. Комолов. – Ростов-на-Дону: Ростиздат, 2009. – 257 с.
16. Кравченко Э.Е., Кузин В.И., Чепига Г.Г., Ляшенко В.Г. Очерки истории Донецкого края (с древнейших времён до 1917 года) // Музейный вестник Республики. – 2017. – № 1. – 495 с.
17. Кравченко Э.Е. Материальная культура среднего течения Северского Донца на рубеже 17-18 вв. (по материалам раскопок поселения Казачья пристань) / Кравченко Э.Е., Миршниченко В.В. Святогірський альманах // Зб. наук праць Держ. іст.-арх. зап. у м. Святогірську. – Донецьк, 2007. – С.43-61.
18. Кравченко Э.Е. Предметы христианского культа с южной окраины Слобожанщины / Э.Е. Кравченко // ДАС, [Гл. ред. П.В. Добров]. – Донецк: Изд-во ДонНУ, 2001. – С. 131-144.
19. Крестьянская война под предводительством Степана Разина. Сборник документов. Ч. II Восстание на юге и волнения в других областях русского государства / Сост. Е.А. Швецова. – М.: Изд. АН СССР, 1959. – 242 с.
20. Лавассер-де-Боплан Г. Описание Украины от пределов Московии до границ Трансильвании // Страна казаков / Под ред. Г.Я. Сергиенко. – К.: Радуга, 2004. – 215 с.
21. Левашов П. Картина или описание всех нашествий на Россию всех татар и

- турок / П. Левашов/ – СПб.: Тип. Богдановича, 1792. – 165 с.
22. Любавский М.К. Обзор истории русской колонизации с древнейших времен и до XX века / М.К. Любавский – М.: Изд-во Московского университета, 1996. – 688 с.
 23. Макидонов А.В. Днепровская линия (1770-1797 г.). – Запорожье: Акцент Инвест-трейд, 2014. – 556 с.
 24. Мирошниченко В.В. Изразцы Торской крепости (по материалам археологических исследований 2005-2006 годов) // Літопис Донбасу: Краєзнавчий збірник. – Випуск № 16. – Донецьк, Літопис, 2008. – 203 с.
 25. Описание гор. Маяцкого. 1668 г. // История Донецкого края в документах и материалах. XVII – начало XX века: материалы для учителей истории / упоряд. В.О. Пирко. – Донецк: Леман, 1995. – С.6-7.
 26. Описание городов и уездов Азовской губернии 1781 г./ публ. Н. Мурзакевича // ЗООИД. – Одесса, 1853. – Т. 3. – С. 289-305.
 27. Описание Маяцкому городку, 1666 года // ЗООИД. – Одесса, 1858. – Т.4. – Отд. 2. – С. 310-316.
 28. Память из разряда в Посольский приказ по поводу спора между донскими казаками и Изюмским полком о Бахмутских соляных варницах и др. угодьях // Булавинское восстание. 1707-1708. Труды историко-археографического института АН СССР. Т.ХІІ. – М.: Изд-во политкаторжан, 1935. – С. 87-106.
 29. Папков А.И. Порубежье Российского царства и украинских земель Речи Посполитой (конец XVI – первая половина XVII века). – Белгород: КОНСТАНТА, 2004. – 352 с.
 30. Пирко В.А. Северное Приазовье в XVI-XVIII вв. / В.А. Пирко. – К.: УМК ВО при Минвузе УССР, 1988. – 136 с.
 31. Пирко В.О. Село Маяки (вторая половина XVII-XVIII вв.) / В.О. Пирко, Г.Г. Чепига // Нові сторінки історії Донбасу: ст. Кн.7 / [голов. ред. З.Г. Лихолобова]. – Донецьк, 1999. – С. 209-217.
 32. Пирко В.А. Торская укрепленная линия / В.А. Пирко // Вопросы истории. – 1986. – № 1. – С.180-184.
 33. Подов В.И. Донбасс. Век XVIII-й. Социально-экономическое развитие Донбасса в 18 веке. / В.И. Подов. – Луганск: Світлиця, 1998. – 228 с.
 34. Подов В.И. Славяносербия. Очерки из истории заселения Донбасса в 18 в. Документы / В.И. Подов. – Луганск: GLOBUS, 1998. – 120 с.
 35. Пронштейн А.П. Земля Донская в XVIII веке / А.П. Пронштейн – Ростов н/Д: Изд-во Ростовского университета, 1961. – 377.
 36. Путешествие академика Гильденштедта по Слободско-Украинской губернии / перевод и предисловие М.Н. Салтыковой, примечания Д.И. Багалея. – Харьков: Тип. губ. правления, 1892. – 89 с.
 37. Рапорт полковника Кальміуської паланки Андрія Порохні кошовому отаманові

- Данилу Стефанову про заготовлю необхідного матеріалу для будівництва церкви, придбання церковного начиння, тощо. № 60, 1754 р., травня 16. / Ахів Коша Нової Запорозької Січі. Корпус документів. 1734-1775. / Ст. упорядник Л.З. Гісцова. – К.: ЗАТ «ВІПОЛ», 1998. – Том 1. – С. 125.
38. Рассказ валуйчанина Поминка Котельникова о добыче соли на Торских озерах. 1625 г. // История Донецкого края в документах и материалах. XVII – начало XX века: материалы для учителей истории / упоряд. В.О. Пірко. – Донецк: Леман, 1995. – С. 5-6.
 39. Речь Л. Деревинского на Варшавском сейме. 1620 год. // Історія України в документах і матеріалах. – К.: Видавництво Академії Наук УРСР, – Том III. – 1941. – С. 55-57.
 40. Рогожин А.В. Думный дворянин генерал-поручик Г.И. Косагов // Вопросы истории. . – 2011. – № 9.
 41. Сборник материалов Первой научной конференции историков ДНР «История Донбасса: анализ и перспективы». – Донецк, 2015. – 73 с.
 42. Сухоруков В.Д. Историческое описание земли войска Донского / В.Д. Сухоруков – Новочеркасск: «Частная донская типография», 1903. – 473 с.
 43. Челобитная жителей г. Маяцка 1690 года / Д.И. Багалея // Материалы для истории колонизации и быта Харьковской и отчасти Курской и Воронежской губерний. – Харьков: Тип. К. П. Счасни, 1890. – Т. 2. – XV. – С.155-156.
 44. Филарет (Гумилевский Д. Г.). Историко-статистическое описание Харьковской епархии: в 3 т. / Филарет. – Харьков: Райдер-Сага, 2004. – Т.1. – 328 с.; 2005. – Т.2. – 340 с.; 2006. – Т.3. – 360 с.

Интернет-ресурсы:

1. Ахметов Р.Б., Бабулин И.Б. Белгородский приказ московских стрельцов в 1658-1680 гг. Очерк полковой истории [Электронный ресурс] // История военного дела: исследования и источники. 2015. Т.VII. – Режим доступа: http://www.milhist.info/2015/07/14/akhmetov_babulin
2. Виноградов А.В. Посольства князя М.А. Щербатова в Крым и заключение русско-крымского договора 1594 года [Электронный ресурс] / А.В. Виноградов // Средневековые тюрко-татарские государства. – Казань, 2017. – № 9. – С. 38-59. – Режим доступа: <http://xn--80aimpg.xn--80aagie6cnnb.xn--p1ai/uploads/libraries/original/389580e8160c7345b27d0d9725d4a3e11b872f62.pdf?1515506405>
3. Карабасов Ю.С. Metallurgy и время. Энциклопедия. [Электронный ресурс] / Ю.С. Карабасов, П.И. Черноусов, Н.А. Коротченко, О.В. Голубев. – Т.5. Русский путь. – Режим доступа: <http://www.geokniga.org/bookfiles/geokniga-karabasov-i-dr-metallurgiya-i-vremya-enciklopediya-t5-2013.pdf>

4. Карта. Внешняя политика России в XVII в. [Электронный ресурс]. – Режим доступа: <https://gkaf.nsu.ru/rh-book/l-feod9/f09-26.html>
5. Конспект урока «Внешняя политика России в XVII веке» [Электронный ресурс]. – Режим доступа: <https://videouroki.net/video/10-vneshniaia-politika-rossii-v-xvii-viekie.html>
6. Копыл А.Г. Хроника одинокой крепости [Электронный ресурс]. – Режим доступа: <https://www.proza.ru/2015/10/17/711>
7. Курбатов О.А. Атаман, ездоки и вожи: станица русских пограничников 1630-х гг. [Электронный ресурс] // История военного дела: исследования и источники. – 2014. – Т. V. – С. 71-83. Режим доступа: http://www.milhist.info/2014/06/11/kyrbatov_5
8. Лазарь (Терещенко), архимандрит. Доклад на «X Сибилевских чтениях 2015» [Электронный ресурс]. – Режим доступа: <http://svlavra.church.ua/doklad-archimandrita-lazarya-tereshhenko-na-x-sibilevskix-chteniyax-2015/>
9. Мизис Ю.А. Бортные ухозя как форма заселения и освоения южно-русского пограничья в XVI-XVII вв. [Электронный ресурс] / А.Ю. Мизис // Вестник ТГУ, выпуск 10 (126), 2013. – Режим доступа: <https://cyberleninka.ru/article/n/bortnye-uhozhya-kak-forma-zaseleniya-i-osvoeniya-yuzhno-russkogo-pogranichya-v-xvi-xvii-vv>
10. Подов В.И. Легенды и были Донбасса [Электронный ресурс] / В.И. Подов. – Режим доступа: <http://litmisto.org.ua/?p=4656>
11. Рогожин А.А. Генералы и воеводы: взаимоотношения командиров полков «нового строя» и царских воевод во второй половине XVII в. [Электронный ресурс] / А.А. Рогожин // Научные ведомости Белгородского государственного университета. Серия История. Политология. Экономика. Информатика. – 2013. – № 8 (151). Выпуск 26. – С. 74-79. – Режим доступа: <https://cyberleninka.ru/article/n/general-y-i-voevody-vzaimootnosheniya-komandirov-polkov-novogo-stroya-i-tsarskih-voevod-vo-vtoroy-polovine-xvii-v>
12. Солеварная печь и сковорода с рапой. [Электронный ресурс] // Старая Русса. Музей Средневекового Рушанина, Новгородская область – Режим доступа: <http://arch-heritage.complexdoc.ru/2080006.html>
13. Солеварня. [Электронный ресурс] // Артемковский краеведческий музей. – Режим доступа: https://tw1npeaks.blogspot.com/2015/05/blog-post_6.html
14. Социальная структура в XVII в. Феодалы. [Электронный ресурс]. – Режим доступа: <https://ppt-online.org/223705>
15. Чепухин А.Г. Волуйка: крепость на южнорусской окраине (судьбы служилых и жилецких людей XVII века) [Электронный ресурс] // История военного дела: исследования и источники. Т.V. 2014. – Режим доступа: <http://www.milhist.info/2014/08/04/chepuxin>

ПРИЛОЖЕНИЯ

Тесты и задания для самоконтроля

§ 1. Донецкий край как территория пограничья между Крымским ханством и Русью

1 уровень

1. Территория, используемая для занятий каким-либо промыслом и находящаяся во временном владении промысловика, называется ...
а) сакма; б) улус;
в) юрт; г) поместье.
2. Поле – это ...
а) земля, лежащая в запустении, под «паром»;
б) обрабатываемая земля;
в) степная природная зона;
г) степное пограничье между Крымом и Русью.
3. Главная крепость юго-западного пограничья России в XVI в. – ...
а) Путивль; б) Феодосия;
в) Москва; г) Смоленск.
4. «Живой товар», пленники, военная добыча – ...
а) ясырь; б) сакма;
в) янычары; г) уходники.
5. Административно-территориальная единица в Российском государстве – ...
а) сторожа; б) приказ;
в) уезд; г) поместье.
6. Главный центр торговли невольниками в Крымском ханстве – ...
а) Бахчисарай; б) Кафа;
в) Феодоро; г) Азак.
7. Население окраин, вышедшее на промысел, – ...
а) крестьяне; б) уходники;
в) казаки; г) янычары.
8. Подарки русских властей Крымским ханам и другим влиятельным лицам для выкупа пленных или отведения угрозы набега – ...
а) поминки; б) дань;
в) подношения; г) ясырь.

9. Вольные люди, несшие военную службу по найму, – ...
 а) сторожа; б) ратники;
 в) боярские дети; г) городовые казаки.
10. Кому принадлежит первое упоминание в письменных источниках о местности «Святые горы» на р. Северский Донец – ...
 а) Д. Флетчер; б) Е. Челеби;
 в) С. Герберштейн; г) Г. Боплан.

2 уровень

11. Установите соответствие между датами и событиями:

1. Первое письменное упоминание местности «Святые горы»	а) 1380
2. Сторожи Дмитрия Донского	б) 1502
3. Сообщение Ивана Стрельника о переходе татарами Северского Донца	в) 1520
	г) 1526
4. Разгром Менгли-Гиреем Большой Орды	д) 1552
	е) 1602

12. Исключите лишнее:

- 1) а) Муравский шлях, б) Изюмский шлях, в) Путивльский шлях, г) Кальмиусский шлях.
 2) а) татары, б) ясырь, в) уезды, г) сакма.
 3) а) охота, б) бортничество, в) скотоводство, г) рыбная ловля.
 4) а) уезд; б) поместье; в) юрт; г) перелаз.

13. Установите соответствие между понятиями и их значениями.

1. Поле	а) брод через реку
2. Перелаз	б) пригодная для занятия промыслом территория (урочище)
3. Сакмы	в) просторы, которые начинались за чертой постоянного населения Руси и тянулись до Крымского полуострова
4. Юрт	г) разновидность земельного владения
5. Поместье	д) административно-территориальная единица в Российском государстве
	е) степные дороги

3 уровень

14. На выбор:

- 1) Расскажите о жизни, обычаях и набегах татар.
 2) Что было общего в образе жизни, быту татар и жителей русских окраин? Выделите принципиальные отличия?

§ 2. Станичная и сторожевая служба по реке Северский Донец

1 уровень

1. В каком году произошла битва при Молодях?
а) 1572 г.; б) 1570 г.;
в) 1575 г.; г) 1573 г.
2. Кто руководил набегом татар на Москву в 1571 году?
а) Ногай; б) Девлет-Гирей;
в) Хаджи-Гирей; г) Менгли-Гирей.
3. Командующий объединенным русским войском в битве при Молодях – ...
а) Иван Грозный; б) Кудеяр Кушченков;
в) Михаил Воротынский; г) Никита Одоевский.
4. Реформа сторожевой и станичной службы прошла в ...
а) 1572 г.; б) 1570 г.;
в) 1571 г.; г) 1573 г.
5. Какая сторожа на р. Северский Донец отсутствовала в списке «по дозору Тюфякина да Матфея дьяка Ржевского»:
а) Бахмутская; б) Айдарская;
в) Святогорская; г) Луганская.
6. Служилые люди каких городов посылались в дозор в составе станиц в конце XVI в.?
а) Путивля и Рыльска; б) Путивля и Белгорода;
в) Рыльска и Курска; г) Курска и Белгорода.
7. Для контроля за постами и разъездами русским правительством назначались ...
а) воеводы; б) стоялые головы;
в) дозоры; г) сторожевые заставы.
8. Для несения пограничной службы правительство не привлекало ...
а) казачество; б) служилых людей;
в) стрельцов; г) зависимых крестьян.
9. Большая засечная черта, прикрывавшая подступы к Москве, находилась к югу от ...
а) р. Оки; б) р. Дона;
в) р. Северский Донец; г) р. Днепр.
10. Боярский приговор о станичной и сторожевой службе называют ...
а) «дозор Тюфякина да Матфея дьяка Ржевского»;
б) «станичный устав»;
в) «первый устав пограничной службы России»;
г) «военный устав Ивана Грозного».

2 уровень

11. Расставьте события в хронологической последовательности.
- а) татарский набег Девлет-Гирея;
 - б) создание стрелецкого войска;
 - в) зарождение постоянной сторожевой службы на р. Северский Донец;
 - г) битва при Молодях;
 - д) татарский набег Гази-Гирея.

12. Соотнесите понятие с определением:

1) станицы	а) правый берег р. Северский Донец
2) сторожи	б) подрубка деревьев на высоте человеческого роста с наклонной укладкой верхних частей стволов с ветвями, без срезания сучьев
3) засечная черта	в) отряды русских служилых людей, патрулирующих пограничье
4) засека	г) система оборонительных сооружений на юге и юго-востоке России
5) Крымский берег	д) отряды русских служилых людей, выезжающих в степь для дозора

13. Найдите ошибки в тексте (одна на предложение). Исправьте их.
- 1) Стрельцы и дворяне не составляли всей армии. Главной военной силой по-прежнему оставались казаки.
 - 2) Военная служба стрельцов длилась 25 лет и становилась наследственной.
 - 3) В целом, запорожские казаки признавали власть литовского короля, донские казаки – русского царя.
 - 4) В целях профилактики пожаров, местному населению возбранялся сбор ягод и грибов в районе заповедных лесов, и само собой разрешались рубка леса и прокладывание новых дорог и троп.

3 уровень

14. Выполните одно задание на выбор:
- 1) Составьте сложный план своего ответа по теме: «Сторожевая и станичная служба по р. Северский Донец».
 - 2) Напишите историческое сочинение о том, кто и как становился вольным казаком. Опишите образ жизни, занятия и другие особенности казачества.
 - 3) Составьте рассказ от первого лица о строительстве засеки или засечной черты.

§ 3. Донецкий край в событиях конца XVI – первой половины XVII веков

1 уровень

1. Военно-территориальный и административный район в России с середины XVII в. – ...
 - а) округ;
 - б) разряд;
 - в) провинция;
 - г) черта.
2. Первый город в среднем течении Северского Донца в Новое время – ...
 - а) Святогорск;
 - б) Белгород;
 - в) Царёв-Борисов;
 - г) Тор.
3. Цареборисовец Поминко Котельников предлагал ...
 - а) устроить государственное солеварение на Торе;
 - в) восстановить Царёв-Борисов;
 - б) начать войну с Османской империей;
 - г) улучшить подвоз дров на промыслы.
4. Грабительские набеги казаков – ...
 - а) рейд;
 - б) воровство;
 - в) наскок;
 - г) казачья вольница.
5. В 1620 г. имеется первое письменное свидетельство о деятельности ...
 - а) Святогорского монастыря;
 - б) Святогорского скита;
 - в) Святогорской сторожи;
 - г) Посольского перевоза.
6. Основная задача оборонительных линий – ...
 - а) охрана соляных промыслов;
 - б) борьба с казацкой вольницей;
 - в) предотвращение внезапности татарских набегов;
 - г) определение южной границы Российского государства.
7. Служилые люди старой службы – ...
 - а) рейтары;
 - б) драгуны;
 - в) стрельцы;
 - г) солдаты.
8. Последнее упоминание о Царёве-Борисове первого заселения относится к ...
 - а) 1599 г.;
 - б) 1612 г.;
 - в) 1620 г.;
 - г) 1635 г.
9. Илейко Муромец представлялся – ...
 - а) царевичем Петром;
 - б) царевичем Дмитрием;
 - в) царём Петром III;
 - г) царём Иваном III.
10. Белгородский полк охранял ...
 - а) Московский уезд;

- б) юго-западные окраины России;
- в) Северное Причерноморье;
- г) восточные окраины России и Поволжье.

2 уровень

11. Найдите соответствия:

1. Основание Царёва-Борисова	а) 1628
2. Первое упоминаниео Святогорском монастыре	б) 1635
3. Начало строительства Белгородской оборонительной черты	в) 1599
4. Восстание И. Муромца	г) 1605
5. Набег татар на Святогорье	д) 1620

12. Исключить лишнее. Пояснить выбор ответа.

- 1) а) рейтары; б) Поминко Котельников; в) Торские озёра; г) Царёв-Борисов;
- 2) а) Ефрем; б) Святогорье; в) 1620 г.; г) варница;
- 3) а) Белгород; б) Воронеж; в) Курск г) Святогорье;
- 4) а) И.Муромец; б) Б. Годунов; в) Б. Бельский; г) М. Воротынский;

13. Установите соответствие между ратными людьми полковой службы и родами войск.

1. Рейтары	а) пехота
2. Солдаты	б) ездящая пехота
3. Драгуны	в) кавалерия
4. Дети боярские	г) поместная конница

3 уровень

14. Выполните одно задание на выбор.

- 1) Кому и за что предоставлялись вотчины, поместья, дачи? Каковы были обязанности их владельцев?
- 2) Составить план по теме «История Царёв-Борисова первого заселения».

- а) защита солепромыслов;
- б) доставка дров на Торские промыслы;
- в) торговля гончарными изделиями;
- г) охрана города и его окрестностей;
- д) подвоз продовольствия на промыслы;
- е) отправка соли в Белгород на жалованье служилым людям.

2 уровень

11. Установите соответствие между датами и событиями:

1. Тор	а) 1684 г.
2. Райгородок	б) 1663 г.
3. Бахмут	в) 1681 г.
4. Изюм	г) 1676 г.
5. Маяцк	д) 1701 г.

12. Среди перечисленных занятий выберите те, что были характерны для промысловиков-уходников:

- а) охота;
- б) собирательство;
- в) рыболовство;
- г) солеварение;
- д) ремесло;
- е) ткачество;
- ё) бортничество;
- ж) земледелие;
- з) торговля.

13. Исключите лишнее. Поясните.

- 1) а) Тор; в) Изюм; б) Маяцк; г) Райгородок;
- 2) а) Белгородская черта; б) Изюмская черта; в) Торская черта; г) Маяцкая черта;
- 3) а) 1697 г.; б) Муртаза Кафинский; в) янычары; г) г. Бахмут;
- 4) а) соль; б) г. Белгород; в) рыбный промысел; г) казённые солеварни.

3 уровень

14. Выполните одно задание на выбор. Составьте историческое эссе на тему.

- 1) «Маяцкий городок».
- 1) О повседневной жизни монахов Святогорского монастыря.

§ 5. Основание черкасских слобод на территории России в середине XVII в.

1 уровень

1. Какое название получил в России XVII век?
 - а) «тишайший»;
 - б) «бунташный»;
 - в) «серебряный»;
 - г) «медный».
2. Черкасские мигранты повлияли на формирование традиции ...
 - а) гончарного промысла;
 - б) соляного промысла;
 - в) рыбного промысла;
 - г) металлургии.
3. О каком виде гнёта в Речи Посполитой идёт речь в следующем отрывке: «*В крупных городах церкви запечатаны, церковные имения разрушены, в монастырях вместо монахов держат скот... Кто придерживается греческой веры и не перешёл в унию, тот не может жить в городе...*»?
 - а) социальный гнет;
 - б) национальный гнет;
 - в) религиозный гнет;
 - г) все ответы верны.
4. Земли, которые вошли в состав Российского государства после Переяславской рады, получили название ...
 - а) Слобожанщина;
 - б) Новороссия;
 - в) Малороссия;
 - г) Юго-Западный край.
5. Какое событие произошло в 1651 году?
 - а) Берестейская уния;
 - б) Белоцерковский мирный договор;
 - в) Люблинская уния;
 - г) Переяславская рада.
6. Участник черкасских волнений на Торских озёрах, 15 раз избирался на Запорожской Сечи атаманом, известен удачливостью в борьбе с татарами ...
 - а) И. Брюховецкий;
 - б) Г. Косагов;
 - в) И. Сирко;
 - г) Г.Ромодановский.
7. Кто на момент Переяславской Рады являлся царем Российского государства?
 - а) Михаил Федорович;
 - б) Алексей Михайлович;
 - в) Федор Михайлович;
 - г) Петр Алексеевич.
8. Кто одержал победу в битве под Берестечком?
 - а) Речь Посполитая;
 - б) Российское государство;
 - в) запорожское казачество;
 - г) Крымское ханство.
9. Что стало основной причиной массового бегства черкас на российскую территорию?
 - а) создание казацкой автономии в результате Зборовского договора;
 - б) поражение в битве с поляками под Берестечком;
 - в) опустошительное татарское нападение;

г) приглашение российских властей.

10. Черкасские полки принимали активное участие в строительстве ...
- а) Большой черты;
 - б) Белгородской линии;
 - в) Изюмской линии;
 - г) Днепровской линии крепостей.

2 уровень

11. Соотнесите понятия и их смысловое значение.

1) беженцы	а) жители приграничных районов России, мигрировавшие из Польши
2) черкасы	б) поднепровские казаки, находившиеся на военной службе у польского правительства и внесенные в специальный список
3) реестровые казаки	в) лица, покинувшие постоянное место своего проживания в результате чрезвычайного ухудшения условий жизни
4) слобожане	г) в русских источниках население поднепровских воеводств Речи Посполитой

12. Соотнесите даты и события.

1) «Вечный мир»	а) 1651 г.
2) Андрусовское перемирие	б) 1686 г.
3) Бахчисарайский мир	в) 1667 г.
4) битва под Берестечком	г) 1681 г.

13. Распределите характеристики между русскими людьми и черкасами.

- а) подчинялись местному сотнику;
- б) подчинялись городскому воеводе;
- в) общее управление в Белгородском полку;
- г) общее управление в Изюмском полку и в г. Белгороде;
- д) пользование земель на условиях слобод;
- е) пользование земель на общинном праве, совместно.

1. Русские люди – _____;
2. Черкасы – _____.

3 уровень

14. Выполните одно задание на выбор.

- 1) Перечислите бытовые особенности жизни населения Донбасса после прибытия мигрантов.
- 2) Составьте рассказ от имени очевидца (черкаса), который бежал с территории Речи Посполитой и поселился на территории нашего края.

§ 6. Народные движения в Донецком крае во второй половине XVII в.

1 уровень

1. Белгородский воевода (вторая половина XVII в.) – ...
 - а) Г. Ромодановский;
 - б) Г. Косагов;
 - в) С. Многогрешный;
 - г) И. Брюховецкий.
2. В каком году произошли волнения в Торе?
 - а) 1648 г.;
 - б) 1670 г.;
 - в) 1679 г.;
 - г) 1677 г.
3. Царя Алексея Михайловича называли ...
 - а) Великим;
 - б) Грозным;
 - в) Тишайшим;
 - г) Освободителем.
4. Казацкое восстание 1667-1671 года возглавил ...
 - а) И. Болотников;
 - б) С. Разин;
 - в) Б. Хмельницкий;
 - г) К. Булавин.
5. Появление в Донецком крае раскольников связано с ...
 - а) реформами Никона;
 - б) учением Аввакума;
 - в) политикой веротерпимости Алексея Михайловича;
 - г) строительством новой крепости.
6. Разинцы Хромой и Чертомлык с отрядом восставших были разбиты правительственными войсками ...
 - а) на р. Айдар;
 - б) в Кривой Луке;
 - в) в Крестовском юрту;
 - г) в Репнинском юрту.
7. Активные строители оборонительных укреплений на р. Северский Донец – ...
 - а) И. Сирко и Г. Косагов;
 - б) Г. Донец и Г. Косагов;
 - в) Г. Косагов и Л. Черкашенин;
 - г) Г. Донец и Р. Маслов.
8. Как назвалась Малая Ногайская Орда?
 - а) Буджак;
 - б) Едисан;
 - в) Казыев улус;
 - г) Крымский юрт.
9. Главной причиной массовых миграций ногаев в Приазовье являлось ...
 - а) появление гуннов;
 - б) вторжение калмыков;
 - в) казацкие нападения;
 - г) распоряжение османского султана.
10. Ногайский Дивеев улус находился ...
 - а) на р. Кальмиус;
 - б) на р. Северский Донец;
 - в) на р. Днепр;
 - г) на р.Дон.

2 уровень

11. Вставьте пропущенные слова и даты.

- а) в результате восстания работных людей на ... соляных озёрах в ... году воеводу ... отозвали.
- б) в степном Донбассе кочевали ... и ..., в военных действиях против этих орд совместно с русскими служилыми и казаками принимали участие ...

12. Заполните таблицу, исправив ошибки.

В Донецком крае генерал-поручик Григорий Косагов осуществлял военное руководство, отбивал калмыцкие нападения на гг. Тор и Белгород, боролся против запорожских атаманов – булавиццев Чертомлыка и Хромого. Его имя постоянно встречается в военной и гражданской переписке донецких воевод, военных сводках, отчётах о постройке оборонительных сооружений.

Ошибка	Исправление
1.	
2.	
3.	
4.	

13. Установите соответствие между именами исторических личностей и их характеристиками.

1. Григорий Ромадановский	а) генерал-поручик полков «нового строя», одинаково хорошо руководил ратными людьми, донскими казаками и черкасами, впервые привел к присяге донских казаков
2. Леско Черкашенин	б) назначен воеводой «на Государеву службу в Белгород и быть в Белгороде от приходу Крымского царя и Крымских людей»
3. Григорий Донец	в) полковник Харьковского и Изюмского черкасских полков, один из организаторов строительства Изюмской черты, основатель многих слобод
4. Григорий Косагов	г) один из сподвижников С. Разина, его названный брат, атаман донских казаков
5. Радион Маслов	д) воевода г. Тор, против которого торяне подняли бунт, отозван правительством из города

3 уровень

14. Выполните одно задание на выбор:

- 1) Почему правительство было очень внимательным к требованиям торян? Назовите причину? Сравните с восстанием С. Разина.
- 2) Хотя царь Алексей и был назван «тишайшим», годы его царствования вошли в историю как «бунташные». Как это проявилось в истории Донецкого края?

Ответы к тестам и заданиям для самоконтроля

Ответы на тесты к § 1

1. в
2. г
3. а
4. а
5. в
6. б
7. б
8. а
9. г
10. в
11. 1г, 2а, 3д, 4б
12. 1в, 2в, 3в, 4г
13. 1в, 2а, 3е, 4б, 5г

Ответы на тесты к § 2

1. а
2. б
3. в
4. в
5. б
6. а
7. б
8. г
9. а
10. в
11. 1б, 2в, 3а, 4г, 5д
12. 1в, 2д, 3г, 4б, 5а
13. а – ратные люди, б – пожизненно, в – польского, г – запрещались

Ответы на тесты к § 3

1. б
2. в
3. а
4. б
5. а
6. в
7. в
8. б
9. а
10. б
11. 1в, 2д, 3б, 4г, 5а
12. 1а, 2г, 3г, 4г
13. 1в, 2а, 3б, 4г

Ответы на тесты к § 4

1. б
2. а
3. в
4. а
5. в
6. в
7. г
8. б
9. а
10. а, б, г, е
11. 1г, 2а, 3д, 4в, 5б
12. а, б, в, г, ё, д
13. 1в, 2г, 3в, 4в

Ответы на тесты к § 5

1. б
2. а
3. в
4. в
5. б
6. в
7. а
8. а
9. б
10. в
11. 1в, 2г, 3б, 4а
12. 1б, 2в, 3г, 4а
13. 1бв, 2агд

Ответы на тесты к § 6

1. а
2. г
3. в
4. б
5. а
6. г
7. б
8. в
9. б
10. а
11. Пропущенные слова:
а) Торских, 1677 г., воеводу
Маслова
б) крымцы и ногайцы, калмыки
- 12.

Ошибочно	Правильно
1. калмыцкие	татарские
2. Белгород	Маяцк
3. запорожских	донских
4. булавинцы	разинцы

13. 1б, 2г, 3в, 4а, 5д

Над материалами работали:

- Панченко И.В.,** учитель истории и обществознания «Школа № 19 г. Донецка»
- Колос О.Л.,** учитель истории и обществознания МОУ «Школа № 43 г. Донецка»
- Свистельник О.А.,** учитель истории и обществознания МОУ «Школа № 48 г. Донецка»
- Ефименко А.Н.,** учитель истории и обществознания МОУ «Школа № 56 г. Донецка»
- Нимак Е.К.,** учитель истории и обществознания МОУ «Школа № 57 г. Донецка»
- Хулла Р.В.,** учитель истории и обществознания МОУ «Школа № 65 г. Донецка»
- Нагорная Е.А.,** учитель истории и обществознания МОУ «Школа № 70 г. Донецка»
- Павлик А.А.,** учитель истории и обществознания МОУ «Школа № 70 г. Донецка»
- Балацун П.А.,** учитель общественных дисциплин высшей категории МОУ «УВК «Гармония» города Донецка»
- Парастатова Н.В.,** учитель общественных дисциплин высшей категории МОУ «Гуманитарная гимназия № 33 города Донецка»
- Смеловская В.А.,** учитель общественных дисциплин высшей категории МОУ «Марьяновская школа» администрации Старобешевского района
- Авраменко Н.Л.,** учитель истории и обществознания Республиканского многопрофильного лицея-интерната при ДонНУ МОН ДНР
- Авраменко А.В.,** учитель истории и обществознания государственного профессионального образовательного учреждения «Донецкое училище олимпийского резерва С. Бубки»

Учебное пособие

ИСТОРИЧЕСКОЕ КРАЕВЕДЕНИЕ

**Страницы истории Донбасса:
эпоха Нового времени
(XVI –XVII вв.)**

7 КЛАСС

Корректор, редактор *Шевченко И.В.*

Технический редактор *Мельник М.А.*