



УТВЕРЖДЕНО
Заведующий МДОУ-
детского сада №5
Буртовая Л.В.
Приказ №46
от «26» марта 2018 г.

АКТ ОБСЛЕДОВАНИЯ
объекта социальной инфраструктуры
К ПАСПОРТУ ДОСТУПНОСТИ ОСИ
№14000125

Волгоградская область

Наименование территориального
образования субъекта РФ

«26» марта 2018 г.

1. Общие сведения об объекте

1.1. Наименование (вид) объекта: Муниципальное дошкольное образовательное учреждение - детский сад № 5 общеразвивающего вида г. Котово Волгоградской области

1.2. Адрес объекта: 403801, Волгоградская область, г. Котово, ул. Мира 58 403805, Россия, Волгоградская область, Котовский район, г. Котово, ул. П. Лаврова, д.13

1.3. Сведения о размещении объекта:

- отдельно стоящее здание 2 этажа, 1031,5 кв. м.

-

- наличие прилегающего земельного участка (да, нет): 4 416 кв. м.

1.4. Год постройки здания 1963, капитальный не производился.

1.5. Дата предстоящих плановых ремонтных работ: текущий ремонт 2018 г.

Сведения об организации, расположенной на объекте

1.6. Название учреждения: Муниципальное дошкольное образовательное учреждение-детский сад № 5 общеразвивающего вида г. Котово Волгоградской области

Сокращенное наименование: МДОУ- детский сад № 5

1.7. Юридический адрес организации (учреждения):

403805, Россия, Волгоградская область, Котовский район, г. Котово, ул. П. Лаврова, д.13

2. Характеристика деятельности организации на объекте

2.1. Сфера деятельности (*здравоохранение, социальная защита, физическая культура и спорт, культура, связь и информация, транспорт, жилой фонд, потребительский рынок и сфера его услуг, другое*) Образование

2.2. Виды оказываемых услуг: Предоставление дошкольного образования, воспитание и содержание ребенка в дошкольном учреждении

2.3. Форма оказания услуг (на объекте, с длительным пребыванием, в т.ч. проживающих на дому, дистанционно): на объекте

2.4. Категории обслуживаемого населения по возрасту (дети, взрослые трудоспособного возраста, пожилые, все возрастные категории): дети

2.5. Категории обслуживаемых инвалидов: нет

2.6. Плановая мощность: средняя посещаемость 110 воспитанников, количество обслуживаемых в день 120 воспитанника, вместимость 157 воспитанников

2.7. Участие в исполнении ИПР инвалида, ребенка-инвалида (да, нет) нет

3. Состояние доступности объекта для инвалидов и других маломобильных групп населения

3.1. Путь следования к объекту пассажирским транспортом

Движение к объекту с использованием пассажирского транспорта: Маршрутное такси, автобус Лаишинская- Мичурина

Наличие адаптированного пассажирского транспорта к объекту: нет

3.2 Путь к объекту от ближайшей остановки пассажирского транспорта:

3.2.1. расстояние до объекта от остановки транспорта 300 м.

3.2.2. время движения (пешком) 5 мин.

3.2.3. наличие выделенного от проезжей части пешеходного пути (да, нет): да

3.2.4. Перекрестки: нет

3.2.5. Информация на пути следования к объекту: акустическая, тактильная, визуальная;) нет

3.2.6. Перепады высоты на пути: есть (придорожные бордюры, ступеньки)

Их обустройство для инвалидов на коляске: нет

3.3 Организация доступности объекта для инвалидов- форма обслуживания

№ п/п	Категория инвалидов (вид нарушения)	Вариант организации доступности объекта*
1.	Все категории инвалидов и МГН	ДУ
	<i>в том числе инвалиды:</i>	ДУ
2	передвигающиеся на креслах-колясках	ДУ
3	с нарушениями опорно-двигательного аппарата	ДУ
4	с нарушениями зрения	ДУ
5	с нарушениями слуха	ДУ
6	с нарушениями умственного развития	ДУ

- указывается один из вариантов: «А» (доступность всех зон и помещений - универсальная), «Б» (доступны специально выделенные участки и помещения), «ДУ» (доступность условная: дополнительная помощь сотрудника, услуги на дому, дистанционно), «ВНД» (не организована доступность)

3.4. Состояние доступности основных структурно-функциональных зон

No п/п	Основные структурно-функциональные зон	Состояние доступности, в том числе для основных категорий инвалидов*	Приложение	
			No на плане	No фото
1	Территория, прилегающая к зданию (участок)	ДУ	Проектная документация	№№ 1,2,3
2	Вход(входы) в здание	ДУ	Проектная документация	№№4, 5
3	Путь (пути) движения внутри здания (в т.ч. пути эвакуации)	ДУ	Проектная документация	№№ 6-19
4	Зона целевого назначения здания (целевого посещения объекта)	ДУ	Проектная документация	отсутствует
5	Санитарно-гигиенические помещения	ДУ	Проектная документация	№ 11
6	Система информации и связи (на всех зонах)	ДУ	Проектная документация	отсутствует
7	Пути движения к объекту (от остановки транспорта)	ДУ	Проектная документация	№ 12,

** Указывается: ДП-В - доступно полностью всем; ДП-И (К, О, С, Г, У) – доступно полностью избирательно(указать категории инвалидов); ДЧ-В - доступно частично всем; ДЧ-И (К, О, С, Г, У) – доступно частично избирательно (указать категории инвалидов); ДУ - доступно условно, ВВД – временно недоступно

3.5. Итоговое заключение о состоянии доступности ОСИ: ДУ (доступно условно)

Объект признан Доступным условно для всех категорий инвалидов.

Для решения вопросов доступности для всех категорий инвалидов в качестве безусловно обязательных мер требуется, прежде всего, установить информацию об ОСИ у входа на территорию, организовать автостоянку и освещение, отремонтировать покрытие пешеходных путей на прилегающей территории, организовать оказание ситуационной помощи сотрудниками учреждения с закреплением функциональных обязанностей в должностных инструкциях, продумать и обозначить на схемах наиболее оптимальные пути движения к зоне целевого назначения и санитарно-гигиеническим помещениям.

Для обеспечения полной доступности объекта для инвалидов с патологией опорно-двигательного аппарата требуется установка поручней на лестницах вдоль стен.

Для обеспечения условной доступности объекта для инвалидов с нарушениями слуха необходимо установить фотоэлюминисцентные системы с обозначением направления движения а также провести комплекс мероприятий по размещению информации на всей территории и в здании. Обеспечение доступности для инвалидов с нарушениями зрения на первом этапе может решаться путём оказания ситуационной помощи на всех зонах, что обеспечит условную доступность объекта; при комплексном развитии системы

информации на объекте с использованием контрастных цветовых и тактильных направляющих на всех путях движения, в т.ч. на прилегающей территории, дублировании основной информации рельефно-точечным шрифтом и акустической информацией может быть достигнута полная доступность объекта для инвалидов с нарушениями зрения

4. Управленческое решение

(Рекомендации по адаптации основных структурных элементов объекта)

№ п/п	Основные структурнофункциональные зоны объекта	Рекомендации по адаптации объекта (вид работы)*
1	Территория прилегающая к зданию	Работы в рамках капитального и текущего ремонта по мере выделения финансовых средств.
2	Вход (входы) в здание	технические решения невозможны – организация альтернативной формы обслуживания
3	Путь (пути) движения внутри здания (в т.ч. пути эвакуации)	Работы в рамках текущего и капитального ремонта по мере выделения финансовых средств Индивидуальное решение с ТСР
4	Зона целевого назначения здания (целевого посещения объекта)	Работы в рамках капитального ремонта или реконструкция по мере выделения финансовых средств
5	Санитарно-гигиенические помещения	Работы в рамках текущего и капитального ремонта по мере выделения финансовых средств
6	Система информации на объекте (на всех зонах)	Работы в рамках текущего ремонта по мере выделения финансовых средств
7	Пути движения к объекту (от остановки транспорта)	Работы в рамках текущего и капитального ремонта по мере выделения финансовых средств
8	Все зоны и участки	<i>Работы в рамках текущего и капитального ремонта по мере выделения финансовых средств</i>

*- указываются виды работ по каждой зоне

4.2. Период проведения работ с **01.06.2018 по 01.06.2030 при наличии финансирования** в рамках исполнения: **Плана («Дорожной карты») по обеспечению доступности ДООУ для инвалидов к объекту и предоставляемым на нем услугам.**

4.3. Ожидаемый результат (по состоянию доступности) после выполнения работ по адаптации: **Полная доступность для инвалидов с нарушением слуха, зрения, умственного развития, опорно-двигательного аппарата.**

4.4. Для принятия решения (*требуется/не требуется*): требуется:
согласование по паспортизации и классификации действующих объектов для МГН Администрации Котовского муницип. района в сфере проектирования и строительства; техническая экспертиза; разработка проектно-сметной документации; согласование с вышестоящей организацией (собственником объекта)

4.4.3. техническая экспертиза; разработка проектно-сметной документации;

4.4.4. согласование с вышестоящей организацией (собственником объекта);

4.4.5. согласование с общественными организациями инвалидов _____;

4.4.6. другое _____

Имеется заключение уполномоченной организации о состоянии доступности объекта (наименование документа и выдавшей его организации, дата), прилагается

4.7. Информация может быть размещена (обновлена) на Карте доступности субъекта Российской Федерации <http://mdou5.kotovskiyrayon.ru>
(наименование сайта, портала)

5. Особые отметки

ПРИЛОЖЕНИЯ:

Результаты обследования:

- | | |
|--|-------------|
| 1. Территории, прилегающей к объекту | на _____ л. |
| 2. Входа (входов) в здание | на _____ л. |
| 3. Путей движения в здании | на _____ л. |
| 4. Зоны целевого назначения объекта | на _____ л. |
| 5. Санитарно-гигиенических помещений | на _____ л. |
| 6. Системы информации (и связи) на объекте | на _____ л. |

Результаты фотофиксации на объекте _____ на _____ л.

Поэтажные планы, _____ на _____ л.

Председатель комиссии: заведующий МДОУ -№5 Буртова Л.В.


(Должность, Ф.И.О.)


(Подпись)

Члены комиссии:

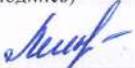
Вед. специалист административно хозяйственного сектора социальной защиты населения по Котовскому району _____ Боровая Л.А.

(Должность, Ф.И.О.)


(Подпись)


Старший воспитатель МДОУ-детский сад №5 Минаева Е.П. _____

(Должность, Ф.И.О.)


(Подпись)

Завхоз МДОУ- детский сад №5 _____ Шнайдер Е.А.

(Должность, Ф.И.О.)


(Подпись)

I Результаты обследования:

1. Территории, прилегающей к зданию (участка)

**МДОУ- № 5 403805, Россия, Волгоградская область, Котовский район, г. Котово,
ул. П. Лаврова, д.13**

Наименование объекта, адрес

№ п/п	Наименование функционально-планировочного элемента	Наличие элемента			Выявленные нарушения и замечания		Работы по адаптации объектов	
		есть/нет	№ на плане	№ фото	Содержание	Значимо для инвалида (категория)	Содержание	Виды работ
1.1	Вход (входы) на территорию	есть	1	№1,2	ДУ	К,О,С,Г	Установить информацию об объекте;- замена калитки, понижение бордюрного камня, оборудование автостоянки для инв.. Нанести предупреждающую, тактильную разметку при входе на территорию , прилегающую к зданию	Работы в рамках текущего ремонта по мере выделения финансовых средств
1.2	Путь (пути) движения на территории	есть		№3	ДУ	К,О,С,Г	- ремонт поверхности покрытия к главному входу с нанесением цветовой и тактильной маркировки	Ремонт капитальный и частичная реконструкция
1.3	Лестница (наружная)	нет					Техническое решение невозможно	
1.4	Пандус (наружный)	нет			ДУ	К,О,С,Г	Установить наружный пандус	КР.
1.5	Автостоянка и парковка	нет			ДУ	К,О,С,Г	Оборудование стоянки для инвалидов (разметка, установка знака)	Инд. Решение с ТСП
	ОБЩИЕ требования к зоне				ДУ	К,О,С,Г	Установить информацию об объекте;- замена калитки, понижение бордюрного камня, оборудование автостоянки для инв., маркировка, тактильные указатели. Ремонт поверхности покрытия к главному входу с нанесением цветовой и тактильной маркировки Установить наружный пандус Оборудование стоянки для инвалидов (разметка, установка знака)	Ремонт капитальный и частичная реконструкция

*-указывается один из вариантов(видов работ): не нуждается; ремонт(текущий, капитальный); индивидуальное решение с ТСР; технические решения невозможны— организация альтернативной формы обслуживания

II Заключение по зоне:

Наименование структурно-функциональной зоны	Состояние доступности* (к пункту 3.4 Акта обследования ОСИ)	Приложение		Рекомендации по адаптации (вид работы)** к пункту 4.1 Акта обследования ОСИ
		№ на плане	№ фото	
Вход (входы) на территорию; Путь (пути) движения на территории	ДУ		1,2,3,	Работы в рамках текущего, капитального ремонта и частичной реконструкция по мере выделения финансовых средств

* указывается: ДП-В - доступно полностью всем; ДП-И (К, О, С, Г, У) – доступно полностью избирательно (указать категории инвалидов); ДЧ-В - доступно частично всем; ДЧ-И (К, О, С, Г, У) – доступно частично избирательно (указать категории инвалидов); ДУ - доступно условно, ВНД - недоступно

Комментарий к заключению: Состояние доступности структурно-функциональной зоны (вход в здание) оценено как доступно условно, что не обеспечивает полноценного нахождения на объекте граждан с ограниченными возможностями.

**I Результаты обследования:
2. Входа (входов) в здание**

**МДОУ- № 5 403805, Россия, Волгоградская область, Котовский район, г. Котово,
ул. П. Лаврова, д.13**

Наименование объекта, адрес

№ п/п	Наименование функционально-планировочного элемента	Наличие элемента		Выявленные нарушения и замечания		Работы по адаптации объектов		
		есть/нет	№ на плане	№ фото	Содержание	Значимо для инвалида (категория)	Содержание	Виды работ
2.1	Лестница (наружная)	нет					Техническое решение невозможно	
2.2	Пандус (наружный)	нет			ДУ	К,О,С, Г	Установка наружного пандуса	При кап. Рем.
2.3	Входная площадка (перед дверью)	нет		№4	Отсутствует контрастная полоса перед дверью, отсутствует водоотвод, дренажная и водосборная решетка.	О, К, С	Нанесение контрастной полосы перед дверью, установка водоотвода, дренажной и водосборной решетки	Тек. Рем.
2.4	Дверь (входная)	есть		№5	Отсутствуют фиксаторы, противоударная полоса, ширина дверного проема не соответствует требованиям.	О, К, С	Установить фиксаторы двери в положении «открыто/ закрыто», оборудовать нижнюю часть дверного проема противоударной полосой. Увеличить ширину дверного проема технически невозможно.	Технические решения невозможны - организация альтернативной формы обслуживания
2.5	Тамбур	есть		№6	Размеры тамбуров не соответствуют требованиям	О, К, С	перепланировка возможна только при реконструкции здания	Индивидуальное решение с ТСР
	ОБЩИЕ требования к зоне				Отсутствуют наружная лестница Отсутствует контрастная полоса перед дверью. отсутствует водоотвод, дренажная и водосборная решетка Отсутствуют фиксаторы, противоударная полоса, ширина дверного проема не соответствует требованиям Размеры тамбуров не соответствуют требованиям	К,О,С,Г	Устройство лестницы (нескользящее покрытие, ширина проступи - 30 см, высота-15 см); установка поручней с двух сторон, замена покрытия, нанесение контрастной и рельефной маркировки ступеней. Устройство пандуса. Нанесение контрастной полосы перед дверью, установка водоотвода, дренажной и водосборной решетки.	Работы в рамках капитального и текущего ремонта по мере выделения финансовых средств.

II Заключение по зоне:

Наименование структурно-функциональной зоны	Состояние доступности* (к пункту 3.4 Акта обследования ОСИ)	Приложение		Рекомендации по адаптации (вид работы)** к пункту 4.1 Акта обследования ОСИ
		№ на плане	№ фото	
Вход (входы) в здание	ДУ		№№4-6	Работы в рамках капитального и текущего ремонта по мере выделения финансовых средств. Индивидуальное решение с ТСР

* указывается: ДП-В - доступно полностью всем; ДП-И (К, О, С, Г, У) – доступно полностью избирательно (указать категории инвалидов); ДЧ-В - доступно частично всем; ДЧ-И (К, О, С, Г, У) – доступно частично избирательно (указать категории инвалидов); ДУ - доступно условно, ВНД - недоступно

**указывается один из вариантов: не нуждается; ремонт (текущий, капитальный); индивидуальное решение с ТСР; технические решения невозможны – организация альтернативной формы обслуживания

Комментарий к заключению: Состояние доступности структурно-функциональной зоны (вход в здание) оценено как доступно условно, что не обеспечивает полноценного нахождения на объекте граждан с ограниченными возможностями.

I Результаты обследования:

3. Пути (путей) движения внутри здания (в т.ч. путей эвакуации)

**МДОУ- № 5 403805, Россия, Волгоградская область, Котовский район, г. Котово,
ул. П. Лаврова, д.13**

Наименование объекта, адрес

№ п/п	Наименование функционально-планировочного элемента	Наличие элемента			Выявленные нарушения и замечания		Работы по адаптации объектов	
		есть/нет	№ на плане	№ фото	Содержание	Значимо для инвалида (категория)	Содержание	Виды работ
3.1	Коридор	есть		№7	Размеры не соответствуют требованиям, Отсутствуют информационные таблички о препятствиях	О;К	Перепланировка возможна только при реконструкции и здания Установить информационные таблички препятствиях	ТРН ТК ремонт при финансировании
3.2	Лестница (внутри здания)	есть		№8	- отсутствие второго поручня вдоль стены, отсутствуют контрастные цветовые полосы на первой и последней ступеней марша. Отсутствуют тактильные полосы, предупреждающие об окончании перил. Уклон лестницы более 1:2	к, о, с	-установить нормативные поручни на высоте 0,9 м вдоль стены нанести контрастные цветовые полосы на первой и последней ступенях марша; Установить тактильные полосы, предупреждающие об окончании перил Перепланировка возможна только при реконструкции здания	Кап.Р и частичная реконструкция Тек.Р при финансировании
3.3	Пандус (внутри здания)	нет			Пандус на лестничных маршах с поручнями на высоте 0,9 и 0,7метров с двух сторон отсутствует.	к	Устройство пандуса не возможно	ТРН
3.4	Лифт пассажирский (или подъемник)	нет			-	-	Устройство лифта не возможно	ТРН

3.5	Дверь	есть	№9	Ширина не соответствует требованиям, нет информирующих обозначений помещений. Отсутствуют фиксаторы. Полотно двери не защищено противоударной полосой.		Увеличение ширины проема технически не возможно. Оснащение информирующими обозначениям и помещений, установка на дверях фиксаторов, противоударной полосы.	ТРН
3.6	Пути эвакуации (в т.ч. зоны безопасности)	есть	№10	Не соответствует ширина путей эвакуации, отсутствуют пожаробезопасные зоны	К,О,С, Г	Перепланировка возможна только при реконструкции здания	ТРН
	ОБЩИЕ требования к зоне			Размеры не соответствуют требованиям, Отсутствуют информационные таблички о препятствиях- отсутствие второго поручня вдоль стены, отсутствуют контрастные цветные полосы на первой и последней ступеней марша. Отсутствуют тактильные полосы, предупреждающие об окончании перил. Уклон лестницы более 1:2 Пандус на лестничных маршах с поручнями на высоте 0,9 и 0,7метров с двух сторон отсутствует Ширина не соответствует требованиям, нет информирующих обозначений помещений. Отсутствуют фиксаторы. Полотно двери не защищено противоударной полосой. Не соответствует ширина путей эвакуации, отсутствуют пожаробезопасные зоны	К,О,С, Г	Перепланировка возможна только при реконструкции и здания Установить информационные таблички препятствиях- установить нормативные поручни на высоте 0,9 м вдоль стены нанести контрастные цветные полосы на первой и последней ступенях марша; Установить тактильные полосы, предупреждающие об окончании перил Перепланировка возможна только при реконструкции здания Устройство пандуса не возможно Устройство лифта не возможно Увеличение ширины проема технически невозможно. Оснащение информирующими обозначениям и помещений, установка на дверях фиксаторов, противоударной полосы Перепланировка возможна только при реконструкции здания	Технические решения невозможны -организация альтернативной формы обслуживания Работы в рамках текущего и капитального ремонта и частичная реконструкция Технические решения невозможны -организация альтернативной формы обслуживания

II Заключение по зоне:

Наименование структурно-функциональной зоны	Состояние доступности* (к пункту 3.4 Акта обследования ОСИ)	Приложение		Рекомендации по адаптации (вид работы)** к пункту 4.1 Акта обследования ОСИ
		№ на плане	№ фото	
Пути (путей) движения внутри здания (в т.ч. путей эвакуации)	ДУ			технические решения невозможны – организация альтернативной формы обслуживания

* указывается: ДП-В - доступно полностью всем; ДП-И (К, О, С, Г, У) – доступно полностью избирательно (указать категории инвалидов); ДЧ-В - доступно частично всем; ДЧ-И (К, О, С, Г, У) – доступно частично избирательно (указать категории инвалидов); ДУ - доступно условно, ВНД - недоступно

**указывается один из вариантов: не нуждается; ремонт (текущий, капитальный); индивидуальное решение с ТСР; технические решения невозможны – организация альтернативной формы обслуживания

Комментарий к заключению: Состояние доступности структурно-функциональной зоны (путь (пути) движения внутри здания (в т.ч. пути эвакуации)) оценено как доступно условно, что не обеспечивает полноценного нахождения на объекте граждан с ограниченными возможностями.

I. Результаты обследования:

6. Зоны целевого назначения здания (целевого посещения объекта)

**МДОУ- № 5 403805, Россия, Волгоградская область, Котовский район, г. Котово,
ул. П. Лаврова, д.13**

	Наименование функционально-планировочного элемента	Наличие элемента			Выявленные нарушения и замечания		Работы по адаптации объектов	
		Есть/нет	№ на плане	№ фото	Содержание	Значим о для инвали да (категория)	Содержа-ние	Виды работ
4.1	Кабинетная форма обслуживания							
4.2	Зальная форма обслуживания	есть	Муз. зал.	№13	Отсутствуют устройства, обеспечивающие задержку закрывания я дверей, Узкие проемы Нет тактильной и световой информации	К,О,С, У	Установка устройства, обеспечивающие задержку закрывания дверей, расширение проемов. Установка тактильной и цветовой информации	К.Р или реконструкция.
4.3	Прилавочная форма обслуживания	нет						
4.4	Форма обслуживания с перемещением по маршруту	нет						
	ОБЩИЕ требования к зоне	нет		№13	Отсутствуют устройства, обеспечивающие задержку закрывания дверей, Узкие проемы Нет тактильной и световой информации	К,О,С, У	Установка устройства, обеспечивающ ие задержку закрывания дверей, расширение проемов. Установка тактильной и цветовой информации	К.Р или реконструкция

II Заключение по зоне:

Наименование структурно-функциональной зоны	Состояние доступности* (к пункту 3.4 Акта обследования ОСИ)	Приложение		Рекомендации по адаптации (вид работы)** к пункту 4.1 Акта обследования ОСИ
		№ на плане	№ фото	
Зоны целевого назначения здания (целевого посещения объекта)	ДУ		13	Капитальный ремонт или реконструкция

* указывается: ДП-В - доступно полностью всем; ДП-И (К, О, С, Г, У) – доступно полностью избирательно (указать категории инвалидов); ДЧ-В - доступно частично всем; ДЧ-И (К, О, С, Г, У) – доступно частично избирательно (указать категории инвалидов); ДУ - доступно условно, ВНД - недоступно

Комментарий к заключению: Состояние доступности структурно-функциональной зоны (целевого назначения здания(целевого посещения объекта) оценено как доступно условно, что не обеспечивает полноценного нахождения на объекте граждан с ограниченными возможностями.

I Результаты обследования:

5. Санитарно-гигиенических помещений

**МДОУ- № 5 403805, Россия, Волгоградская область, Котовский район, г. Котово,
ул. П. Лаврова, д.13**

Наименование объекта, адрес

№ п/п	Наименование функционально-планировочного элемента	Наличие элемента			Выявленные нарушения и замечания		Работы по адаптации объектов	
		есть/нет	№ на плане	№ фото	Содержание	Значимо для инвалида (категория)	Содержание	Виды работ
5.1	Туалетная комната	есть		№11	<ul style="list-style-type: none"> - Ширина дверного проема 70 см, - отсутствует зона для кресла – коляски рядом с унитазом, - отсутствие мест крепления костылей, тростей, - отсутствуют поручни у унитаза и раковины, - отсутствует контрастная и тактильная информация направляющая к унитазу, отсутствует кнопка вызова персонала - отсутствие направляющей тактильной плитки (на полу) - отсутствие крючков (для костылей, одежды и т.д.) 	К,О,С, Г	<ul style="list-style-type: none"> Установка дверей, выделение зоны для кресла – коляски рядом с унитазом, Установка мест крепления костылей, тростей, Установка поручней у унитаза и раковины нанесение контрастной и тактильной разметки, Установка поручней, сопровождение инвалидов/колясочников - устройство направляющей тактильной плитки (на полу) - Установка крючков (для костылей, одежды и т.д.) 	Рек., ТСП, Орг.
5.2	Душевая/ ванная комната	нет	-		-	-	-	
5.3	Бытовая комната (гардеробная)	нет			-	-	-	

<p>ОБЩИЕ требования к зоне</p>			<p>Не соответствие ширины дверного проема – отсутствует зона для кресла – коляски рядом с унитазом, – отсутствие мест крепления костылей, тростей, – отсутствуют поручни у унитаза и раковины, – отсутствует контрастная и тактильная информация направляющая к унитазу, отсутствует кнопка вызова персонала – отсутствие направляющей тактильной плитки (на полу) – отсутствие крючков (для костылей, одежды и т.д.)</p>	<p>Установка дверей, выделение зоны для кресла – коляски рядом с унитазом, Установка мест крепления костылей, тростей, Установка поручней у унитаза и раковины нанесение контрастной и тактильной разметки, Установка поручней, сопровождение инвалидов колясочников - устройство направляющей тактильной плитки (на полу) - Установка крючков (для костылей, одежды и т.д.)</p>	<p>Тек.Р. ,Кап Реконструкция</p>
--------------------------------	--	--	---	--	--------------------------------------

II Заключение по зоне:

Наименование структурно-функциональной зоны	Состояние доступности* (к пункту 3.4 Акта обследования ОСИ)	Приложение		Рекомендации по адаптации (вид работы)** к пункту 4.1 Акта обследования ОСИ
		№ на плане	№ фото	
Санитарно-гигиенические помещения	ДУ		№11	Работы в рамках капитального, текущего ремонта и частичной реконструкции по мере выделения финансовых средств.

* указывается: ДП-В - доступно полностью всем; ДП-И (К, О, С, Г, У) – доступно полностью избирательно (указать категории инвалидов); ДЧ-В - доступно частично всем; ДЧ-И (К, О, С, Г, У) – доступно частично избирательно (указать категории инвалидов); ДУ - доступно условно, ВНД - недоступно
 **указывается один из вариантов: не нуждается; ремонт (текущий, капитальный); индивидуальное решение с ТСР; технические решения невозможны – организация альтернативной формы обслуживания

Комментарий к заключению: Состояние доступности структурнофункциональной зоны (санитарно-гигиенические помещения) оценено как доступно условно, что не обеспечивает полноценного нахождения на объекте граждан с ограниченными возможностями.

I Результаты обследования:

6. Системы информации на объекте

**МДОУ- № 5 403805, Россия, Волгоградская область, Котовский район, г. Котово,
ул. П. Лаврова, д.13**

№ п/п	Наименование функционально-планировочного элемента	Наличие элемента		Выявленные нарушения и замечания		Работы по адаптации объектов		
		есть/нет	№ на плане	№ фото	Содержание	Значимо для инвалида (категория)	Содержание	Виды работ
6.1	Визуальные средства	нет			Нарушение нормативных требований к размещены не все визуальные информации, установленные нормативными требованиями: -нет знаков запасного выхода для колясочников	все	Установка аудиовизуальных, информационно-правовых систем – Установка тактильных пиктограмм – Установка тактильных схем – Установка тактильных указателей направления движения – Установка экрана, текстового табло для дублирования звуковой информации	Тек. Р.
6.2	Акустические средства	нет			Отсутствие акустической системы оповещения об опасности	все		Тек. Р.
6.3	Тактильные средства	нет			Отсутствие дублирования информации тактильными средствами	с		Тек. Р.
	Общие требования к зоне				Нарушение нормативных требований к размещены не все визуальные информации, установленные нормативными требованиями: -нет знаков запасного выхода для колясочников	все		Тек. Р.

II Заключение по зоне:

Наименование структурно-функциональной зоны	Состояние доступности* (к пункту 3.4 Акта обследования ОСИ)	Приложение		Рекомендации по адаптации (вид работы)** к пункту 4.1 Акта обследования ОСИ
		№ на плане	№ фото	
Система информации на объекте	ДУ			В рамках тек.ремонта при наличии финансирования

* указывается: ДП-В - доступно полностью всем; ДП-И (К, О, С, Г, У) – доступно полностью избирательно (указать категории инвалидов); ДЧ-В - доступно частично всем; ДЧ-И (К, О, С, Г, У) – доступно частично избирательно (указать категории инвалидов); ДУ - доступно условно, ВНД - недоступно

**указывается один из вариантов: не нуждается; ремонт (текущий, капитальный); индивидуальное решение с ТСП; технические решения невозможны – организация альтернативной формы обслуживания

Комментарий к заключению: Состояние доступности структурно-функциональной зоны (система информации и связи на объекте) оценено как доступно условно, что не обеспечивает полноценного нахождения на объекте граждан с ограниченными возможностями.

**СОСТОЯНИЕ ДОСТУПНОСТИ ОБЪЕКТА СОЦИАЛЬНОЙ
ИНФРАСТРУКТУРЫ (ОБРАЗОВАТЕЛЬНОЙ ОРГАНИЗАЦИИ)**

**МДОУ- № 5 403805, Россия, Волгоградская область, Котовский район, г. Котово,
ул. П. Лаврова, д.13**

Наименование образовательной организации (полностью, в соответствии с Уставом)	Наличие паспорта доступности объекта социальной инфраструктуры (образовательной организации)		Состояние доступности объекта
	Разработан (находится в разработке)	Дата утверждения руководителем МДОУ	Оценка состояния доступности* (в том числе для различных категорий инвалидов) в соответствии с Классификатором объектов социальной инфраструктуры по состоянию (уровню) доступности.
Муниципальное дошкольное образовательное учреждение-детский сад № 5 общеразвивающего вида г. Котово Волгоградской области		29.03.2018	Состояние доступности оценено как доступно условно, что не обеспечивает полноценного нахождения на объекте граждан с ограниченными возможностями.

ИНФОРМАЦИЯ

**о разработке и утверждении планов мероприятий («дорожных карт») по
повышению доступности образовательных организаций и
предоставляемых ими услуг, обеспечивающих реализацию
соответствующих мероприятий**

**МДОУ- № 5 403805, Россия, Волгоградская область, Котовский район, г. Котово,
ул. П. Лаврова, д.13**

Наименование образовательной организации (полностью, в соответствии с Уставом)	Наличие плана мероприятий («дорожной карты») по повышению доступности образовательных организаций и предоставляемых на них услуг, обеспечивающих реализацию соответствующих мероприятий	Объем финансирования (тыс. руб.) предусмотренный на реализацию плана мероприятий («дорожной карты») по повышению доступности образовательных организаций и предоставляемых на них услуг, обеспечивающих реализацию соответствующих мероприятий		
		2018-2019	2020-2025	2025-2030
Муниципальное дошкольное образовательное учреждение-детский сад № 5 общеразвивающего вида г. Котово Волгоградской области				