

УТВЕРЖДАЮ
Председатель Комиссии

В.А. Михайлов

«23» апреля 2018г.

ПАСПОРТ ДОСТУПНОСТИ
объекта социальной инфраструктуры (ОСИ)
№ 01000029

1. Общие сведения об объекте

- 1.1. Наименование (вид) объекта Образование
1.2. Адрес объекта Алексеевский, х. ТРЕХЛОЖИНСКИЙ, д. 44
1.3. Сведения о размещении объекта:
- отдельно стоящее здание 2 этажей, 1372,2 кв.м
- часть здания этажей (или на этаже), кв.м
- наличие прилегающего земельного участка: нет.
1.4. Год постройки здания 1974, последнего капитального ремонта 2013
1.5. Дата предстоящих плановых ремонтных работ: текущего 2018, капитального 2018

Сведения об ОСИ, расположенном на объекте:

- 1.6. Название организации (учреждения), (полное юридическое наименование – согласно Уставу, краткое наименование) Муниципальное бюджетное общеобразовательное учреждение Трёхложинская средняя общеобразовательная школа, МБОУ Трёхложинская СШ
1.7. Юридический адрес организации (учреждения) Алексеевский, х. ТРЕХЛОЖИНСКИЙ, д. 44
1.8. Основание для пользования объектом (оперативное управление, аренда, собственность) оперативное управление
1.9. Форма собственности (государственная, негосударственная) государственная
1.10. Территориальная принадлежность (федеральная, региональная, муниципальная) муниципальная
1.11. Вышестоящая организация (наименование) Администрация Алексеевского муниципального района Волгоградской области отдел об
1.12. Адрес вышестоящей организации, другие координаты 403241 станция Алексеевская Алексеевского района Волгоградской области, ул.Ленин

2. Характеристика деятельности организации на объекте

(по обслуживанию населения)

- 2.1 Сфера деятельности (здравоохранение, образование, социальная защита, физическая культура и спорт, культура, связь и информация, транспорт, жилой фонд, потребительский рынок и сфера услуг, другое) Образование
2.2 Виды оказываемых услуг основное общее и среднее (полное) образование
2.3 Форма оказания услуг: (на объекте, с длительным пребыванием, в т.ч. проживанием, на дому, дистанционно) на объекте
2.4 Категории обслуживаемого населения по возрасту: (дети, взрослые трудоспособного возраста, пожилые; все возрастные категории) дети

2.5 Категории обслуживаемых инвалидов: инвалиды, передвигающиеся на коляске; инвалиды с нарушениями опорно-двигательного аппарата; инвалиды с нарушениями зрения; инвалиды с нарушениями слуха; инвалиды с нарушениями умственного развития

2.6 Плановая мощность: посещаемость (количество обслуживаемых в день) 85 ; вместимость 85 ; пропускная способность 85

2.7 Участие в исполнении ИПР инвалида, ребенка-инвалида (да, нет) нет

3. Состояние доступности объекта

3.1 Путь следования к объекту пассажирским транспортом

(описать маршрут движения с использованием пассажирского транспорта)
Трёхложингский-Скулябинский-Трёхложинский-Арепьев-Трёхложинский,
наличие адаптированного пассажирского транспорта к объекту нет

3.2 Путь к объекту от ближайшей остановки пассажирского транспорта:

3.2.1 расстояние до объекта от остановки транспорта 100 м

3.2.2 время движения (пешком) 5 мин .

3.2.3 наличие выделенного от проезжей части пешеходного пути: да,

3.2.4 Перекрестки: нет

3.2.5 Информация на пути следования к объекту: визуальная

3.2.6 Перепады высоты на пути: нет

Их обустройство для инвалидов на коляске: нет

3.3 Вариант организации доступности ОСИ

№ п/п	Категория инвалидов (вид нарушения)	Вариант организации доступности объекта (формы обслуживания)*
1	Все категории инвалидов и МГН	ДУ
	<i>в том числе инвалиды:</i>	
2	передвигающиеся на креслах-колясках	ДУ
3	с нарушениями опорно-двигательного аппарата	А
4	с нарушениями зрения	ДУ
5	с нарушениями слуха	ДУ
6	с нарушениями умственного развития	ДУ

* - указывается один из вариантов: «А» (доступность всех зон и помещений - универсальная), «Б» (доступны специально выделенные участки и помещения), «ДУ» (доступность условная: дополнительная помощь сотрудника, услуги на дому, дистанционно), «ВНД» (не организована доступность)

3.4 Состояние доступности основных структурно-функциональных зон

№ п\п	Основные структурно-функциональные зоны	Состояние доступности, в том числе для основных категорий инвалидов**
1	Территория, прилегающая к зданию (участок)	ДУ

2	Вход (входы) в здание	ДУ
3	Путь (пути) движения внутри здания (в т.ч. пути эвакуации)	ДЧ(О, Г, У)
4	Зона целевого назначения здания (целевого посещения объекта)	ДЧ(Г, У)
5	Санитарно-гигиенические помещения	ВНД
6	Система информации и связи (на всех зонах)	ДЧ(У)
7	Пути движения к объекту (от остановки транспорта)	ДП

** Указывается: ДП-В - доступно полностью всем; ДП-И (К, О, С, Г, У) – доступно полностью избирательно (указать категории инвалидов); ДЧ-В - доступно частично всем; ДЧ-И (К, О, С, Г, У) – доступно частично избирательно (указать категории инвалидов); ДУ - доступно условно, ВНД – временно недоступно

3.5. Итоговое заключение о состоянии доступности ОСИ: ДУ

4. Управленческое решение

4.1. Рекомендации по адаптации основных структурных элементов объекта

№ п/п	Основные структурно-функциональные зоны объекта	Рекомендации по адаптации объекта (вид работы)*
1	Территория, прилегающая к зданию (участок)	
2	Вход (входы) в здание	установка тактильной таблички с названием объекта; устранение порогов; расширение дверного проема (норма не менее 0,9 м.); установка кнопки вызова; нанесение контрастной маркировки на ступени; установка / переоборудование перил;
3	Путь (пути) движения внутри здания (в т.ч. пути эвакуации)	установка тактильных указателей направления движения;
4	Зона целевого назначения здания (целевого посещения объекта)	
5	Санитарно-гигиенические помещения	
6	Система информации на объекте (на всех зонах)	
7	Пути движения к объекту (от остановки транспорта)	
8	Все зоны и участки	устранение порогов; расширение дверного проема (норма не менее 0,9 м.); установка кнопки вызова; установка / переоборудование перил; нанесение контрастной маркировки на ступени;

5. Особые отметки

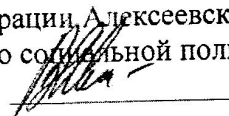
ПРИЛОЖЕНИЯ:

Результаты обследования:


- 1. Территории, прилегающей к объекту на 1 л.
- 2. Входа (входов) в здание на 1 л.
- 3. Путей движения в здании на 1 л.
- 4. Зоны целевого назначения объекта на 1 л.
- 5. Санитарно-гигиенических помещений на 1 л.
- 6. Системы информации (и связи) на объекте на 1 л.

Результаты фотофиксации на объекте _____ на 3л.
 поэтажные планы, паспорт БТИ _____ на 2 л.
 Другое (в том числе дополнительная информация о путях движения к объекту) _____


Председатель комиссии
(руководитель рабочей группы)

Советник главы администрации Алексеевского муниципального района по социальной политике
Михайлов В.А 

Секретарь комиссии

Заместитель начальника отдела экономики и управления муниципальным имуществом администрации Алексеевского муниципального района
Золотова Е.И 


Члены рабочей группы

Начальник отдела по строительству, архитектуре и жилищно-коммунальному хозяйству администрации Алексеевского муниципального района
Захарченко С.А 


Члены рабочей группы

Директор МБУК «Межпоселенческий культурно досуговый центр»
Ильина С.В 


Члены рабочей группы

И.о. начальника отдела образования администрации Алексеевского муниципального района
Мишанина О.С 

Члены рабочей группы

Начальник отдела по делам молодежи, спорту, культуре и социальной политике администрации Алексеевского муниципального района
Прокофьева А.В 

Члены рабочей группы

Главный врач ГБУЗ «Алексеевская ЦРБ»
Кожух Р.М 

Члены рабочей группы

Директор ГКУ ЦСЗН по Алексеевскому району

Плешакова М.Н

[Handwritten signature]

В том числе:

представители общественных организаций инвалидов

Председатель общественной организации ветеранов войны, труда, вооруженных сил и правоохранительных органов в Алексеевском районе
Буренина Л.П *[Handwritten signature]*

представители учреждения (организации), расположенной на объекте

[Handwritten signature]
(Должность, Ф.И.О.) (Подпись)

(Должность, Ф.И.О.) (Подпись)

Согласовано:
Руководитель учреждения (организации)

[Handwritten signature]
(Должность, Ф.И.О.) (Подпись)
[Handwritten signature]
(Должность, Ф.И.О.) (Подпись)

Управленческое решение согласовано «___» _____ 20__ г. (протокол № _____)
Межведомственная комиссия по координации деятельности в сфере формирования доступной среды жизнедеятельности для инвалидов и других маломобильных групп населения Алексеевского муниципального района Волгоградской области