

УТВЕРЖДАЮ  
Председатель Комиссии

12  
«12» апреля 2018г.

**ПАСПОРТ ДОСТУПНОСТИ**  
**объекта социальной инфраструктуры (ОСИ)**  
**№ 01000055**

**1. Общие сведения об объекте**

- 1.1. Наименование (вид) объекта Образование  
1.2. Адрес объекта Алексеевский, х. ЯМИНСКИЙ, пер. ЦЕНТРАЛЬНЫЙ, д. 16  
1.3. Сведения о размещении объекта:  
- отдельно стоящее здание 2 этажей, 1745,8 кв.м  
- часть здания этажей (или на этаже), кв.м  
- наличие прилегающего земельного участка: нет.  
1.4. Год постройки здания 1975, последнего капитального ремонта  
1.5. Дата предстоящих плановых ремонтных работ: текущего 2018, капитального

**Сведения об ОСИ, расположенном на объекте:**

- 1.6. Название организации (учреждения). (полное юридическое наименование – согласно Уставу, краткое наименование) Муниципальное бюджетное общеобразовательное учреждение Ямнская средняя школа имени А.А.Бирюкова, МБОУ Ямнская СШ  
1.7. Юридический адрес организации (учреждения) Алексеевский, х. ЯМИНСКИЙ, пер. ЦЕНТРАЛЬНЫЙ, д. 16  
1.8. Основание для пользования объектом (оперативное управление, аренда, собственность) оперативное управление  
1.9. Форма собственности (государственная, негосударственная) государственная  
1.10. Территориальная принадлежность (федеральная, региональная, муниципальная) муниципальная  
1.11. Вышестоящая организация (наименование) Администрация Алексеевского муниципального района  
1.12. Адрес вышестоящей организации, другие координаты Волгоградская область, Алексеевский район, станция Алексеевская, улица Ленина, 3

**2. Характеристика деятельности организации на объекте**

*(по обслуживанию населения)*

- 2.1 Сфера деятельности (здравоохранение, образование, социальная защита, физическая культура и спорт, культура, связь и информация, транспорт, жилой фонд, потребительский рынок и сфера услуг, другое) Образование  
2.2 Виды оказываемых услуг начальное, основное и полное (среднее) образование  
2.3 Форма оказания услуг: (на объекте, с длительным пребыванием, в т.ч. проживанием, на дому, дистанционно) на объекте; на дому  
2.4 Категории обслуживаемого населения по возрасту: (дети, взрослые, трудоспособного возраста, пожилые; все возрастные категории) дети  
2.5 Категории обслуживаемых инвалидов: инвалиды, передвигающиеся на коляске; инвалиды с нарушениями опорно-двигательного аппарата; инвалиды с нарушениями

зрения; инвалиды с нарушениями слуха; инвалиды с нарушениями умственного развития

2.6 Плановая мощность: посещаемость (количество обслуживаемых в день) 107 ; вместимость 406 ; пропускная способность 406

2.7 Участие в исполнении ИПР инвалида, ребенка-инвалида (да, нет) нет

### 3. Состояние доступности объекта

#### 3.1 Путь следования к объекту пассажирским транспортом

(описать маршрут движения с использованием пассажирского транспорта)

наличие адаптированного пассажирского транспорта к объекту нет

#### 3.2 Путь к объекту от ближайшей остановки пассажирского транспорта:

3.2.1 расстояние до объекта от остановки транспорта 100 м

3.2.2 время движения (пешком) 5-15 мин

3.2.3 наличие выделенного от проезжей части пешеходного пути: нет

3.2.4 Перекрестки: нет

3.2.5 Информация на пути следования к объекту: нет

3.2.6 Перепады высоты на пути: нет

Их обустройство для инвалидов на коляске: нет

#### 3.3 Вариант организации доступности ОСИ

№ п/п	Категория инвалидов (вид нарушения)	Вариант организации доступности объекта (формы обслуживания)*
1	Все категории инвалидов и МГН	ДУ
	<i>в том числе инвалиды:</i>	
2	передвигающиеся на креслах-колясках	ДУ
3	с нарушениями опорно-двигательного аппарата	А
4	с нарушениями зрения	А
5	с нарушениями слуха	А
6	с нарушениями умственного развития	ДУ

\* - указывается один из вариантов: «А» (доступность всех зон и помещений - универсальная), «Б» (доступны специально выделенные участки и помещения), «ДУ» (доступность условная: дополнительная помощь сотрудника, услуги на дому, дистанционно), «ВНД» (не организована доступность)

#### 3.4 Состояние доступности основных структурно-функциональных зон

№ п/п	Основные структурно-функциональные зоны	Состояние доступности, в том числе для основных категорий инвалидов**
1	Территория, прилегающая к зданию (участок)	ДП-И(К;О;Г;У)
2	Вход (входы) в здание	ДУ
3	Путь (пути) движения внутри здания (в т.ч. пути	ДУ

	эвакуации)	
4	Зона целевого назначения здания (целевого посещения объекта)	ДУ
5	Санитарно-гигиенические помещения	ВНД
6	Система информации и связи (на всех зонах)	ДУ
7	Пути движения к объекту (от остановки транспорта)	ДП-И (К;О;У)

\*\* Указывается: ДП-В - доступно полностью всем; ДП-И (К, О, С, Г, У) - доступно полностью избирательно (указать категории инвалидов); ДЧ-В - доступно частично всем; ДЧ-И (К, О, С, Г, У) - доступно частично избирательно (указать категории инвалидов); ДУ - доступно условно, ВНД - временно недоступно

### 3.5. Итоговое заключение о состоянии доступности ОСИ: ДУ

## 4. Управленческое решение

### 4.1. Рекомендации по адаптации основных структурных элементов объекта

№ п/п	Основные структурно-функциональные зоны объекта	Рекомендации по адаптации объекта (вид работы)*
1	Территория, прилегающая к зданию (участок)	
2	Вход (входы) в здание	установка тактильной таблички с названием объекта; установка кнопки вызова; нанесение контрастной маркировки на ступени; установка / переоборудование перил; установка / переоборудование пандуса;
3	Путь (пути) движения внутри здания (в т.ч. пути эвакуации)	устранение порогов; установка тактильных указателей направления движения;
4	Зона целевого назначения здания (целевого посещения объекта)	
5	Санитарно-гигиенические помещения	
6	Система информации на объекте (на всех зонах)	
7	Пути движения к объекту (от остановки транспорта)	
8	Все зоны и участки	устранение порогов; установка кнопки вызова; установка / переоборудование перил; установка / переоборудование пандуса; нанесение контрастной маркировки на ступени; установка тактильных указателей направления

		движения; установка тактильной таблички с названием объекта;
--	--	--

\* - указываются виды работ по каждой зоне

4.2. Период проведения работ с 01.01.2016 по 31.12.2020  
в рамках исполнения "ДОЦП "Формирование доступной среды жизнедеятельности  
для инвалидов и маломобильных групп населения Волгоградской области" на 2011-  
2020гг".

(указывается наименование документа: программы, плана)

4.3. Ожидаемый результат (по состоянию доступности) после выполнения работ по  
адаптации доступен для: К; О; С; У

Оценка результата исполнения программы, плана (по состоянию доступности)

4.4. Для принятия решения *(требуется/не требуется)*:

Согласование межведомственной комиссии по координации деятельности в сфере  
формирования доступной среды жизнедеятельности для инвалидов и других  
маломобильных групп населения Алексеевского муниципального района; в сфере  
проектирования и строительства; архитектуры; техническая экспертиза; разработка  
проектно-сметной документации; согласование с вышестоящей организацией  
(собственником объекта)

Имеется заключение уполномоченной организации о состоянии доступности объекта  
*(наименование документа и выдавшей его организации, дата)*, прилагается  
: нет

4.5. Информация размещена (обновлена) на Карте доступности субъекта Российской  
Федерации "Жить вместе"

*(наименование сайта, портала)*

## 5. Особые отметки

Паспорт сформирован на основании:

1. Анкеты (информации об объекте) от «20» марта 2018 г.
2. Акта обследования объекта: № акта \_\_\_\_\_ от «12» апреля 2018 г.
3. Решения межведомственной комиссии по координации деятельности в сфере  
формирования доступной среды для инвалидов и других маломобильных групп  
населения Алексеевского муниципального района Волгоградской области  
от «\_\_» \_\_\_\_\_ 20\_\_ г.

**АКТ ОБСЛЕДОВАНИЯ**  
**объекта социальной инфраструктуры**  
**К ПАСПОРТУ ДОСТУПНОСТИ ОСИ**  
**№ 01000055**

Алексеевский муниципальный район  
Волгоградской области

«12» апреля 2018 г.

**1. Общие сведения об объекте**

- 1.1. Наименование (вид) объекта Образование  
1.2. Адрес объекта Алексеевский, х. ЯМИНСКИЙ, пер. ЦЕНТРАЛЬНЫЙ, д. 16  
1.3. Сведения о размещении объекта  
- отдельно стоящее здание 2 этажей, 1745,8 кв.м  
- часть здания     кв.м  
- наличие прилегающего земельного участка: нет  
1.4. Год постройки здания 1975, последнего капитального ремонта  
1.5. Дата предстоящих плановых ремонтных работ: текущего 2018, капитального  
1.6. Название организации (учреждения), (полное юридическое наименование – согласно Уставу, краткое наименование) Муниципальное бюджетное общеобразовательное учреждение Яминская средняя школа имени А.А.Бирюкова, МБОУ Яминская СШ  
1.7. Юридический адрес организации (учреждения) Алексеевский, х. ЯМИНСКИЙ, пер. ЦЕНТРАЛЬНЫЙ, д. 16

**2. Характеристика деятельности организации на объекте**

Дополнительная информация \_\_\_\_\_

**3. Состояние доступности объекта**

**3.1. Путь следования к объекту пассажирским транспортом**  
(описать маршрут движения с использованием пассажирского транспорта)  
наличие адаптированного пассажирского транспорта к объекту нет

**3.2. Путь к объекту от ближайшей остановки пассажирского транспорта:**

- 3.2.1 расстояние до объекта от остановки транспорта 100 м  
3.2.2 время движения (пешком) 5-15 мин  
3.2.3 наличие выделенного от проезжей части пешеходного пути: нет  
3.2.4 Перекрестки: нет  
3.2.5 Информация на пути следования к объекту: нет  
3.2.6 Перепады высоты на пути: нет  
Их обустройство для инвалидов на коляске: нет

**3.3. Организация доступности объекта для инвалидов – форма обслуживания**

№№ п/п	Категория инвалидов (вид нарушения)	Вариант организации доступности объекта (формы обслуживания)*
1.	Все категории инвалидов и МГН	ДУ

в том числе инвалиды:	
2	передвигающиеся на креслах-колясках
3	с нарушениями опорно-двигательного аппарата
4	с нарушениями зрения
5	с нарушениями слуха
6	с нарушениями умственного развития

\* - указывается один из вариантов: «А» (доступность всех зон и помещений - универсальная), «Б» (доступны специально выделенные участки и помещения), «ДУ» (доступность условная: дополнительная помощь сотрудника, услуги на дому, дистанционно), «ВНД» (не организована доступность)

### 3.4. Состояние доступности основных структурно-функциональных зон

№ п/п	Основные структурно-функциональные зоны	Состояние доступности, в том числе для основных категорий инвалидов**
1	Территория, прилегающая к зданию (участок)	ДП-И(К;О;Г;У)
2	Вход (входы) в здание	ДУ
3	Путь (пути) движения внутри здания (в т.ч. пути эвакуации)	ДУ
4	Зона целевого назначения здания (целевого назначения объекта)	ДУ
5	Санитарно-гигиенические помещения	ВНД
6	Система информации и связи (на всех зонах)	ДУ
7	Пути движения к объекту (от остановки транспорта)	ДП-И (К;О;У)

\*\* - Указывается: ДП-В - доступно полностью всем; ДП-И (К, О, С, Г, У) - доступно полностью избирательно (указать категории инвалидов); ДЧ-В - доступно частично всем; ДЧ-И (К, О, С, Г, У) - доступно частично избирательно (указать категории инвалидов); ДУ - доступно условно, ВНД - временно недоступно

### 3.5. ИТОГОВОЕ ЗАКЛЮЧЕНИЕ о состоянии доступности ОСИ: ДУ

#### 4. Управленческое решение

#### 4.1. Рекомендации по адаптации основных структурных элементов объекта

№ п/п	Основные структурно-функциональные зоны объекта	Рекомендации по адаптации объекта (вид работы)*
1	Территория, прилегающая к зданию (участок)	
2	Вход (входы) в здание	установка тактильной таблички с названием объекта; установка кнопки вызова; нанесение контрастной маркировки на ступени; установка / переоборудование перил; установка / переоборудование пандуса;
3	Путь (пути) движения внутри здания (в т.ч. пути эвакуации)	устранение порогов; установка тактильных указателей направления движения;



Зона целевого назначения здания (целевого посещения объекта)	
Санитарно-гигиенические помещения	
Система информации на объекте (на всех зонах)	
Пути движения к объекту (от остановки транспорта)	
<b>Все зоны и участки</b>	устранение порогов; установка кнопки вызова; установка / переоборудование перил; установка / переоборудование пандуса; нанесение контрастной маркировки на ступени; установка тактильных указателей направления движения; установка тактильной таблички с названием объекта;

— все виды работ по каждой зоне

Период проведения работ с 01.01.2020 по 31.12.2020  
 в рамках исполнения "ДОЦП "Формирование доступной среды жизнедеятельности инвалидов и маломобильных групп населения Волгоградской области" на 2011-

(оказываются государственное социальное обеспечение, программы, планы)

- ожидаемый результат (по состоянию доступности) после выполнения работ по объектам доступен для: К; О; С; У
- на результата исполнения программы, плана (по состоянию доступности)
- для принятия решения требуется, не требуется *(нужное подчеркнуть)*:
- согласование на Комиссии межведомственной комиссии по координации мероприятий в сфере формирования доступной среды жизнедеятельности для инвалидов и маломобильных групп населения Алексеевского муниципального района  
 Комиссия по координации деятельности в сфере обеспечения доступной среды жизнедеятельности инвалидов МР
- согласование работ с надзорными органами *(в сфере проектирования и строительства, архитектуры, охраны памятников, другое - указать)*
- согласование проектирования и строительства; архитектуры
- техническая экспертиза; разработка проектно-сметной документации
- согласование с вышестоящей организацией (собственником объекта);
- согласование с общественными организациями инвалидов \_;
- согласие \_
- заключение уполномоченной организации о состоянии доступности объекта (наименование документа и выдавшей его организации, дата), предлагается

4.7. Информация может быть размещена (обновлена) на Карте доступности субъекта Российской Федерации "Жить вместе"

(наименование сайта, портала)

### 5. Особые отметки

#### ПРИЛОЖЕНИЯ:

Результаты обследования:

- |  |             |
|--|-------------|
| 1. Территории, прилегающей к объекту       | на _____ л. |
| 2. Входа (входов) в здание                 | на _____ л. |
| 3. Путей движения в здании                 | на _____ л. |
| 4. Зоны целевого назначения объекта        | на _____ л. |
| 5. Санитарно-гигиенических помещений       | на _____ л. |
| 6. Системы информации (и связи) на объекте | на _____ л. |

Результаты фотофиксации на объекте \_\_\_\_\_ на \_\_\_\_\_ л.


Планировочные планы, паспорт БТИ \_\_\_\_\_ на \_\_\_\_\_ л.

Другое (в том числе дополнительная информация о путях движения к объекту) \_\_\_\_\_


Председатель комиссии  
(руководитель рабочей группы)

Советник главы администрации Алексеевского муниципального района по социальной политике  
Михайлов В.А. 


Секретарь комиссии

Заместитель начальника отдела экономики и управления муниципальным имуществом администрации Алексеевского муниципального района Золотова Е.И.  


Члены рабочей группы

Начальник отдела по строительству, архитектуре и жилищно-коммунальному хозяйству администрации Алексеевского муниципального района  
Захарченко С.А. 

Члены рабочей группы

Директор МБУК «Межпоселенческий культурно досуговый центр»  
Ильина С.В. 

Члены рабочей группы

И.о. начальника отдела образования администрации Алексеевского муниципального района  
Митванина О.С. 

Члены рабочей группы

Начальник отдела по делам молодежи, спорту, культуре и социальной политике администрации Алексеевского муниципального района  
Прокофьева А.В. 

Члены рабочей группы

Главный врач ГБУЗ «Алексеевская ЦРБ»



Члены рабочей группы

Кожух Р.М

*Кожух*

Директор ГКУ ЦСЗН по Алексеевскому району  
Плешакова М.Н

*Плешакова*

В том числе:

представители общественных  
организаций инвалидов

Председатель общественной организации ветеранов  
войны, труда, вооруженных сил и правоохранительных  
органов в Алексеевском районе  
Буренина Л.П

*Буренина*

представители учреждения  
(организации), расположенной  
на объекте

*Кашура Елена Александровна*  
*директор*  
(Должность, Ф.И.О.)

*зам. директора*  
(Должность, Ф.И.О.)

Согласовано:  
Руководитель учреждения  
(организации)

*Кашура Елена Александровна*  
*директор*  
(Должность, Ф.И.О.)

*зам.*  
(Должность)

Управленческое решение согласовано « \_\_\_\_\_ » \_\_\_\_\_ 20\_\_ г. (протокол № \_\_\_\_\_)  
Межведомственной комиссии по координации деятельности в сфере формирования  
доступной среды жизнедеятельности для инвалидов и других маломобильных групп  
населения Алексеевского муниципального района Волгоградской области

- к Акту обследования ОСИ к паспорту доступности ОСИ № от «12» апреля 2018 г.

**I Результаты обследования:**

Муниципальное бюджетное общеобразовательное учреждение Ямнская средняя школа имени А.А.Бирюкова, Алексеевский, х. ЯМИНСКИЙ, пер. ЦЕНТРАЛЬНЫЙ, д. 16 (наименование объекта, адрес)

**1. Территория, прилегающей к зданию (участка)**

№ п/п	Наименование функционально-планировочного элемента	Наличие элемента			Выявленные нарушения и замечания		Работы по адаптации объектов	
		№ на плане	№ фото	Содержание	Содержание	Содержание	Виды работ	
1.1	Вход (входы) на территорию				Значимо для инвалидов (категория)			
1.2	Путь (пути) движения на территории							
1.3	Лестница (наружная)							
1.4	Пандус (наружный)							
1.5	Автостоянка и парковка							
	ОБЩИЕ требования к зоне							

### III Заключение по зоне:

Наименование структурно-функциональной зоны	Состояние доступности* (к пункту 3.4 Акта обследования ОСИ)	Приложение		Рекомендации по адаптации (вид работы)** к пункту 4.1 Акта обследования ОСИ
		№ на плане	№ фото	
Территория прилегающая к зданию (участок)	ДП			

\* - указывается: ДП-И - доступно полностью весом; ДП-И (К, О, С, Г, У) - доступно полностью избирательно (указать категорию инвалидов); ДП-В - доступно частично весом; ДП-И (К, О, С, Г, У) - доступно частично избирательно (указать категорию инвалидов); ДУ - доступно усложно; ВИД - недоступно

\*\* - указывается вид работы по каждой зоне

Комментарий к заключению:

**1 Результаты обследования:**  
**2. Входа (входов) и лифта**

Муниципальное бюджетное общеобразовательное учреждение Янинская средняя школа имени А.А.Вирюкова . Алексеевский, х. ЯМИНСКИЙ,  
пер. ЦЕНТРАЛЬНЫЙ, д. 16  
(наименование объекта, адрес)

№ п/п	Наименование функционально-планировочного элемента	Наличие элемента		Выявленные нарушения и замечания	Работы по адаптации объектов
		есть/ нет	№ на плане / № фото		
2.1	Лестница (наружная)				Выполнить работы по адаптации объектов
2.2	Пандус (наружный)	ест		К	установка кнопки вызова; установка / переоборудование перил; установка / переоборудование пандуса; нанесение контрастной маркировки на ступени;
2.3	Входная площадка (перел дверью)	ест		К	установка тактильной таблички с названием объекта; установка кнопки вызова;
2.4	Дверь (входная)				

2.5	Таблур										установка тактильной таблички с названием объекта; установка кнопки вызова; нанесение контрастной маркировки на ступени; установка / переоборудование перил; установка / переоборудование пандуса;
	ОБЩИЕ требования к зоне		201 00 00 55 0								

II Заключение по зоне:

Наименование структурно- функциональной зоны	Состояние доступности* (к пункту 3.4 Акта обследования ОСИ)	Приложение		Рекомендации по адаптации (вид работы)**
		№ на плане	№ фото	
Вход (входы) в здание	ДУ		2010000550201	установка тактильной таблички с названием объекта; установка кнопки вызова; нанесение контрастной маркировки на ступени; установка / переоборудование перил; установка / переоборудование пандуса;

\* - указывается ДН-В - доступно полностью все; ДН-Н (К, О, С, Т, У) - доступно полностью аббревиатурно (указать категорию инвалидности); ДН-В - доступно частично все; ДН-Н (К, О, С, Т, У) - доступно частично аббревиатурно (указать категорию инвалидности); ДУ - доступно условно; ВНД - недоступно.  
 \*\* - указывается вид работ по каждой зоне

Комментарий к заключению: \_\_\_\_\_