

Управление Федеральной службы государственной регистрации, кадастра и картографии по Волгоградской области
полное наименование органа регистрации прав


Выписка из Единого государственного реестра недвижимости об основных характеристиках и зарегистрированных правах на объект недвижимости

Сведения об основных характеристиках объекта недвижимости

В Единый государственный реестр недвижимости внесены следующие сведения:

Раздел 1 Лист 1

Земельный участок	
Лист №1 Раздел 1	Вид объекта недвижимости
Всего листов раздела 1: 1	Всего разделов: 3
Всего листов выписки: 3	
30 июля 2020г.	
Кадастровый номер:	34:27:160102:577
Номер кадастрового квартала:	34:27:160102
Дата присвоения кадастрового номера:	29.12.2005
Ранее присвоенный государственный учетный номер:	(У34:27:16 01 02:0245)
Адрес (местоположение):	обл. Волгоградская, р-н Серафимовичский, г. Серафимович, ул. Республиканская, дом 56
Площадь, м2:	3394 +/- 20
Кадастровая стоимость, руб:	8925133,92
Кадастровые номера расположенных в пределах земельного участка объектов недвижимости:	34:27:160102:2314
Категория земель:	Земли населенных пунктов
Виды разрешенного использования:	Земли учреждений и организаций народного образования
Статус записи об объекте недвижимости:	Сведения об объекте недвижимости имеют статус "актуальные, ранее учтенные"
Особые отметки:	данные отсутствуют
Получатель выписки:	Паруная Галина Викторовна (представитель правообладателя), Правообладатель: МУНИЦИПАЛЬНОЕ КАЗЕННОЕ ДОШКОЛЬНОЕ ОБРАЗОВАТЕЛЬНОЕ УЧРЕЖДЕНИЕ ДЕТСКИЙ САД № 4 "КОЛОКОЛЬНИК" Г. СЕРАФИМОВИЧА ВОЛГОГРАДСКОЙ ОБЛАСТИ, ИНН: 3427100718




полное наименование должности	подпись	инициалы, фамилия
		Г. П. ПАВЛОВ

Выписка из Единого государственного реестра недвижимости об основных характеристиках и зарегистрированных правах на объект недвижимости

Сведения о зарегистрированных правах

Земельный участок		
вид объекта недвижимости		
Лист №1	Раздел 2	Всего листов раздела 2: 1
		Всего разделов: 3
		Всего листов выписки: 3
30 июля 2020г.		
Кадастровый номер: 34:27:160102:577		

1	Правообладатель (правообладатели):	1.1	Серафимовичский муниципальный район Волгоградской области
2	Вид, номер и дата государственной регистрации права:	2.1	Собственность 34-34-06/049/2011-160 20.01.2012 00:00:00
4	Ограничение прав и обременение объекта недвижимости:		не зарегистрировано
5	Сведения о наличии решения об изъятии объекта недвижимости для государственных и муниципальных нужд:		данные отсутствуют
6	Сведения об осуществлении государственной регистрации сделки, права, ограничения права без необходимого в силу закона согласия третьего лица, органа:		данные отсутствуют

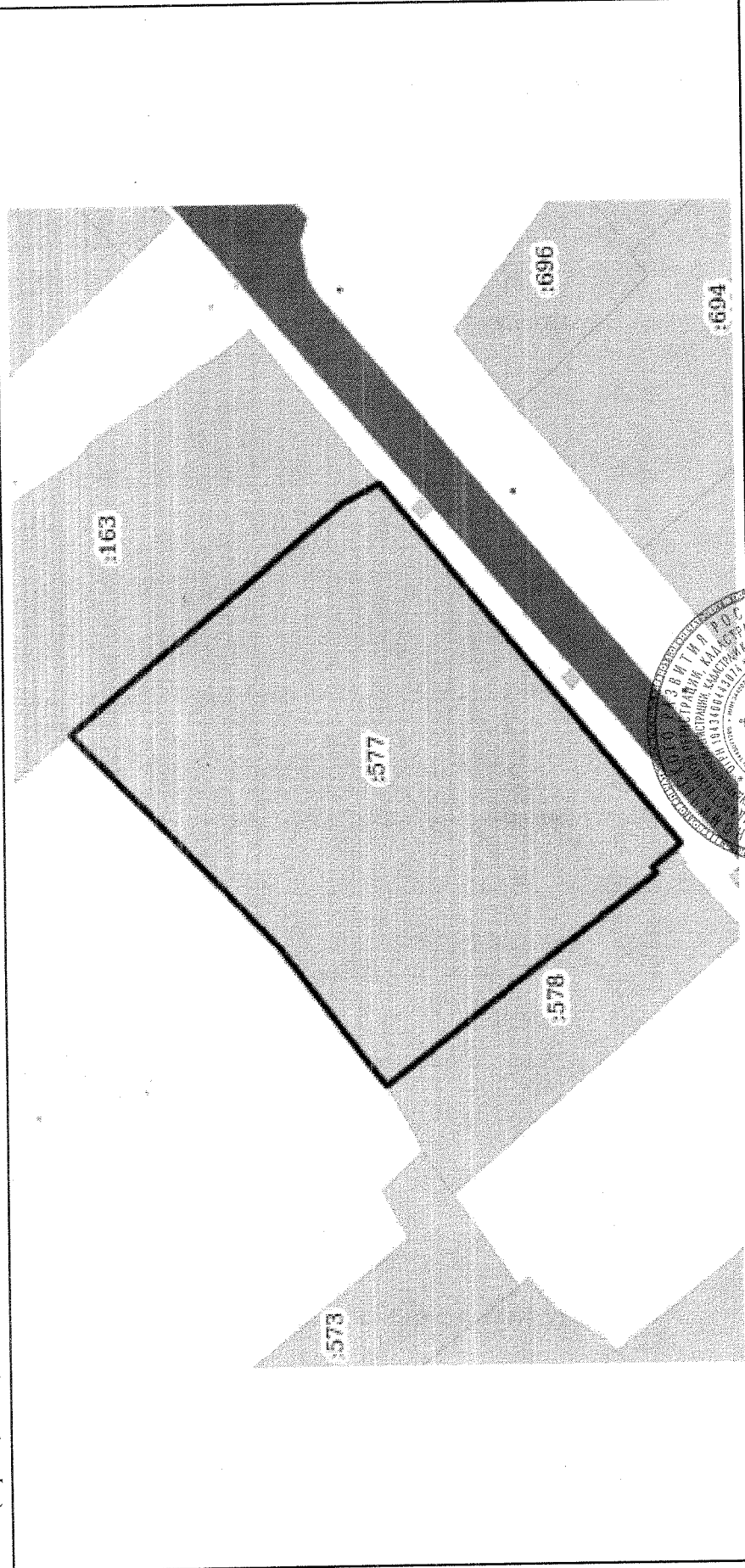


СЕРВИС — СТАНДАРТ		Т.Н.ВИНЧЕНКО
полное наименование должности	подпись	инициалы, фамилия

Выписка из Единого государственного реестра недвижимости об основных характеристиках и зарегистрированных правах на объект недвижимости
 Описание местоположения земельного участка

Земельный участок		
вид объекта недвижимости		
Лист №1	Раздел 3	Всего листов раздела 3: 1
		Всего разделов: 3
		Всего листов выписки: 3
30 июля 2020г.		
Кадастровый номер: 34:27:160102:577		

План (чертеж, схема) земельного участка



Масштаб 1:800	Условные обозначения:
ОГБУВАИСТ - ЭКОПЕТ	
Подпись	инициалы, фамилия
Полное наименование должности	

Управление Федеральной службы государственной регистрации, кадастра и картографии по Волгоградской области
полное наименование органа регистрации прав


Выписка из Единого государственного реестра недвижимости об основных характеристиках и зарегистрированных правах на объект недвижимости

Сведения об основных характеристиках объекта недвижимости

В Единый государственный реестр недвижимости внесены следующие сведения:

Раздел 1 Лист 1

Земельный участок	
вид объекта недвижимости	
Лист №1 Раздел 1	Всего листов раздела 1: 1
	Всего разделов: 3
	Всего листов выписки: 3
30 июля 2020г.	
Кадастровый номер:	34:27:160102:1949
Номер кадастрового квартала:	34:27:160102
Дата присвоения кадастрового номера:	23.04.2010
Ранее присвоенный государственный учетный номер:	данные отсутствуют
Адрес (местоположение):	обл. Волгоградская, р-н Серафимовичский, г. Серафимович, ул. Октябрьская, дом 171а
Площадь, м2:	5198
Кадастровая стоимость, руб:	13669076.64
Кадастровые номера расположенных в пределах земельного участка объектов недвижимости:	34:27:160102:2313, 34:27:160102:2447
Категория земель:	Земли населенных пунктов
Виды разрешенного использования:	эксплуатация зданий дошкольного образовательного учреждения
Статус записи об объекте недвижимости:	Сведения об объекте недвижимости имеют статус "актуальные"
Особые отметки:	данные отсутствуют
Получатель выписки:	Парулян Галина Викторовна (представитель правообладателя), Правообладатель: МУНИЦИПАЛЬНОЕ КАЗЕННОЕ ДОШКОЛЬНОЕ ОБРАЗОВАТЕЛЬНОЕ УЧРЕЖДЕНИЕ ДЕТСКИЙ САД № 4 "КОЛОКОЛЬНИК" Г. СЕРАФИМОВИЧА ВОЛГОГРАДСКОЙ ОБЛАСТИ, ИНН: 3427100718




ОБЪЕДИНИТЕЛЬ - ЭКСПЕРТ	ПОДПИСЬ	ИНИЦИАЛЫ, ФАМИЛИЯ
полное наименование должности		

Выписка из Единого государственного реестра недвижимости об основных характеристиках и зарегистрированных правах на объект недвижимости

Сведения о зарегистрированных правах

Земельный участок		
вид объекта недвижимости		
Лист №1 Раздел 2	Всего листов раздела 2: 1	Всего листов выписки: 3
30 июля 2020г.		
Кадастровый номер: 34:27:160102:1949		

1	Правообладатель (правообладатели):	1.1	Серафимовичский муниципальный район Волгоградской области
2	Вид, номер и дата государственной регистрации права:	2.1	Собственность 34:27:160102:1949-34/125/2019-3 07.05.2019 18:22:44
4	Ограничение прав и обременение объекта недвижимости:	не зарегистрировано	
5	Сведения о наличии решения об изъятии объекта недвижимости для государственных и муниципальных нужд:	данные отсутствуют	
6	Сведения об осуществлении государственной регистрации сделки, права, ограничения права без необходимого в силу закона согласия третьего лица, органа:	данные отсутствуют	



СЕРИИ/ЛИСТ - ЗАКАЗ	ПОДПИСЬ	И. И. ВАРИЧЕНКО
ПОЛНОЕ НАИМЕНОВАНИЕ ДОЛЖНОСТИ		ИНИЦИАЛЫ, ФАМИЛИЯ

Управление Федеральной службы государственной регистрации, кадастра и картографии по Волгоградской области
полное наименование органа регистрации прав


Выписка из Единого государственного реестра недвижимости об основных характеристиках и зарегистрированных правах на объект недвижимости

Сведения об основных характеристиках объекта недвижимости

В Единый государственный реестр недвижимости внесены следующие сведения:

Раздел 1 Лист 1

Земельный участок	
вид объекта недвижимости	
Лист №1 Раздел 1	Всего листов раздела 1: 1
	Всего разделов: 3
	Всего листов выписки: 3
30 июля 2020г.	
Кадастровый номер:	34:27:160101:1782
Номер кадастрового квартала:	34:27:160101
Дата присвоения кадастрового номера:	21.12.2010
Ранее присвоенный государственный учетный номер:	данные отсутствуют
Адрес (местоположение):	обл.Волгоградская, р-н Серафимовичский, г.Серафимович, ул. Свечникова, дом №17
Площадь, м2:	737 +/- 10
Кадастровая стоимость, руб:	1911217,88
Кадастровые номера расположенных в пределах земельного участка объектов недвижимости:	34:27:000000:722, 34:27:160101:2005
Категория земель:	Земли населенных пунктов
Виды разрешенного использования:	эксплуатация здания МДОУ детский сад №2 "Чайка" город Серафимович
Статус записи об объекте недвижимости:	Сведения об объекте недвижимости имеют статус "актуальные"
Особые отметки:	данные отсутствуют
Получатель выписки:	Паруная Галина Викторовна (представитель правообладателя), Правообладатель: МУНИЦИПАЛЬНОЕ КАЗЕННОЕ ДОШКОЛЬНОЕ ОБРАЗОВАТЕЛЬНОЕ УЧРЕЖДЕНИЕ ДЕТСКИЙ САД № 4 "КОЛОКОЛЬНИК" Г. СЕРАФИМОВИЧА ВОЛГОГРАДСКОЙ ОБЛАСТИ, ИНН: 3427100718



СЕРИЯ 001 - ЭКЗ 001	И.А. БУДНИЧЕНКО
полное наименование должности	инициалы, фамилия
	ПОДПИСЬ

Выписка из Единого государственного реестра недвижимости об основных характеристиках и зарегистрированных правах на объект недвижимости
Сведения о зарегистрированных правах

Земельный участок		
вид объекта недвижимости		
Лист №1	Раздел 2	Всего разделов: 3
30 июля 2020г.		Всего листов выписки: 3
Кадастровый номер: 34:27:160101:1782		

1	Правообладатель (правообладатели):	1.1	Серафимовичский муниципальный район Волгоградской области
2	Вид, номер и дата государственной регистрации права:	2.1	Собственность 34:27:160101:1782-34/125/2019-3 04.09.2019 11:30:53
4	Ограничение прав и обременение объекта недвижимости:	не зарегистрировано	
5	Сведения о наличии решения об изъятии объекта недвижимости для государственных и муниципальных нужд:	данные отсутствуют	
6	Сведения об осуществлении государственной регистрации сделки, права, ограничения права без необходимого в силу закона согласия третьего лица, органа:	данные отсутствуют	


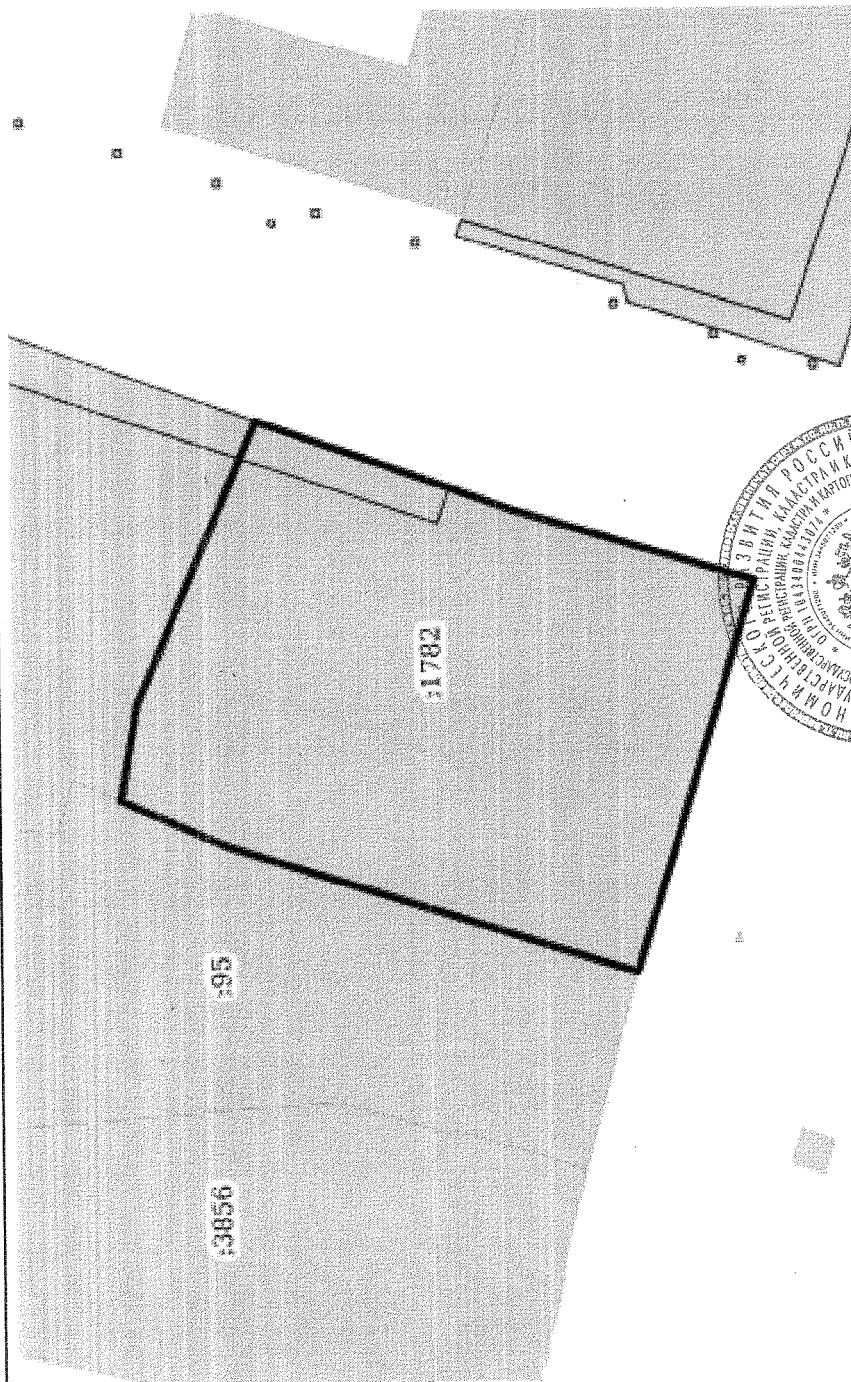


ПОЛНОЕ НАИМЕНОВАНИЕ ДОЛЖНОСТИ	ПОДПИСЬ	ИНИЦИАЛЫ, ФАМИЛИЯ
СПЕЦИАЛИСТ - ЭКСПЕРТ	<i>[Signature]</i>	С. В. ШИШЕНКО

Выписка из Единого государственного реестра недвижимости об основных характеристиках и зарегистрированных правах на объект недвижимости
 Описание местоположения земельного участка

Земельный участок		
вид объекта недвижимости		
Лист №1 Раздел 3	Всего листов раздела 3: 1	Всего разделов: 3
Всего листов выписки: 3		
30 июля 2020г.		
Кадастровый номер: 34:27:160101:1782		

План (чертеж, схема) земельного участка



Масштаб 1:400	Условные обозначения:
полное наименование должности	Подпись
Инициалы, фамилия	Т. Н. БУНИЧЕНКО

Управление Федеральной службы государственной регистрации, кадастра и картографии по Волгоградской области
полное наименование органа регистрации прав


Выписка из Единого государственного реестра недвижимости об основных характеристиках и зарегистрированных правах на объект недвижимости

Сведения об основных характеристиках объекта недвижимости

В Единый государственный реестр недвижимости внесены следующие сведения:

Раздел 1 Лист 1

Земельный участок	
вид объекта недвижимости	
Лист №1 Раздел 1	Всего листов раздела 1: 1
	Всего разделов: 3
	Всего листов выписки: 3
30 июля 2020г.	
Кадастровый номер:	34:27:160101:1783
Номер кадастрового квартала:	34:27:160101
Дата присвоения кадастрового номера:	22.12.2010
Ранее присвоенный государственный учетный номер:	данные отсутствуют
Адрес (местоположение):	обл. Волгоградская, р-н Серафимовичский, г. Серафимович, ул. Свечникова, дом №28
Площадь, м2:	1192 +/- 12
Кадастровая стоимость, руб:	3091142.08
Кадастровые номера расположенных в пределах земельного участка объектов недвижимости:	34:27:160101:1993
Категория земель:	Земли населенных пунктов
Виды разрешенного использования:	эксплуатация зданий МДОУ детский сад №2 "Чайка"
Статус записи об объекте недвижимости:	Сведения об объекте недвижимости имеют статус "актуальные"
Особые отметки:	данные отсутствуют
Получатель выписки:	Парулян Галина Викторовна (представитель правообладателя), Правообладатель: МУНИЦИПАЛЬНОЕ КАЗЕННОЕ ДОШКОЛЬНОЕ ОБРАЗОВАТЕЛЬНОЕ УЧРЕЖДЕНИЕ ДЕТСКИЙ САД № 4 "КОЛОКОЛЬНИК" Г. СЕРАФИМОВИЧА ВОЛГОГРАДСКОЙ ОБЛАСТИ, ИНН: 3427100718




Специалист - эксперт	Подпись	Инициалы, фамилия
полное наименование должности		

Выписка из Единого государственного реестра недвижимости об основных характеристиках и зарегистрированных правах на объект недвижимости
 Сведения о зарегистрированных правах

Земельный участок		
вид объекта недвижимости		
Лист №1 Раздел 2	Всего листов раздела 2: 1	Всего листов выписки: 3
30 июля 2020г.		
Кадастровый номер: 34:27:160101:1783		

1	Правообладатель (правообладатели):	1.1	Серафимовичский муниципальный район Волгоградской области
2	Вид, номер и дата государственной регистрации права:	2.1	Собственность 34:27:160101:1783-34/125/2019-3 04.09.2019 13:50:31
4	Ограничение прав и обременение объекта недвижимости:	не зарегистрировано	
5	Сведения о наличии решения об изъятии объекта недвижимости для государственных и муниципальных нужд:	данные отсутствуют	
6	Сведения об осуществлении государственной регистрации сделки, права, ограничения права без необходимого в силу закона согласия третьего лица, органа:	данные отсутствуют	



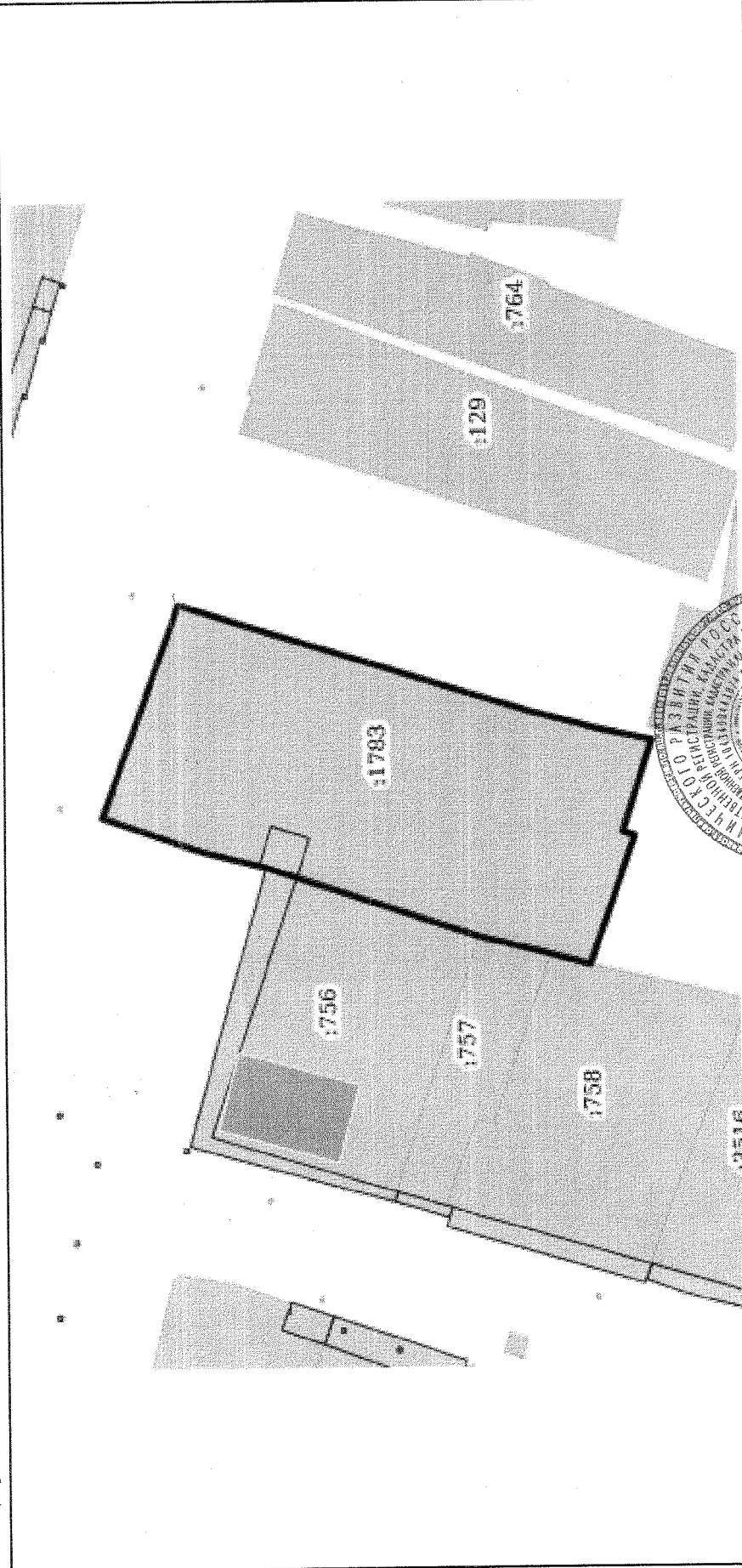
СЕРВАТИС - ЭКСПЕРТ	ПОДПИСЬ	И.А. ВНАЧЕКО
ПОЛНОЕ НАИМЕНОВАНИЕ ДОЛЖНОСТИ		инициалы, фамилия

Выписка из Единого государственного реестра недвижимости об основных характеристиках и зарегистрированных правах на объект недвижимости

Описание местоположения земельного участка

Земельный участок		
вид объекта недвижимости		
Лист №1 Раздел 3	Всего листов раздела 3: 1	Всего разделов: 3
Всего листов выписки: 3		
30 июля 2020г.		
Кадастровый номер: 34:27:160101:1783		

План (чертеж, схема) земельного участка



Масштаб 1:600	Условные обозначения:
полное наименование должности	подпись
	инициалы, фамилия

